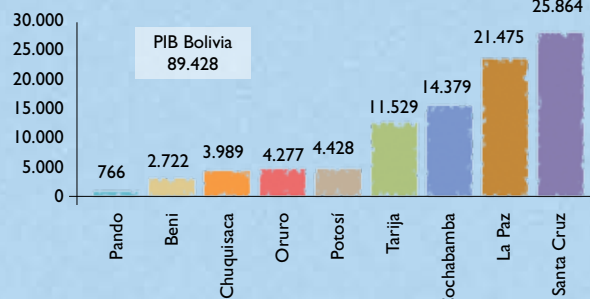




# BOLIVIA: DESAFÍOS Y OPORTUNIDADES PARA UNA VIDA DIGNA

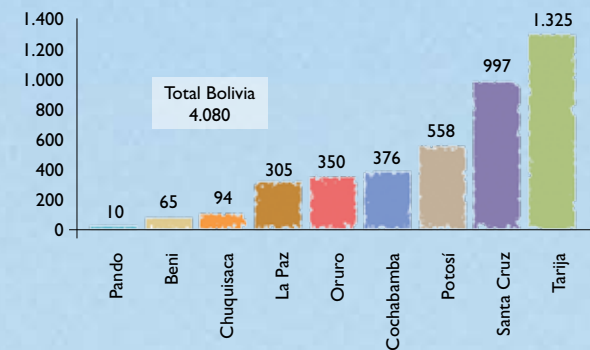


Producto Interno Bruto según departamento, 2006 <sup>(P)</sup>  
En millones de bolivianos



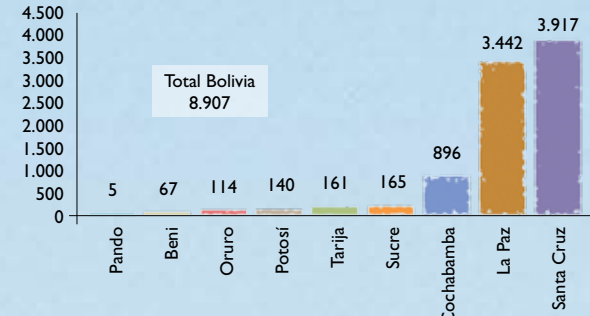
(P): Preliminar

Exportaciones según departamento, 2006 <sup>(P)</sup>  
En millones de dólares



(P): Preliminar

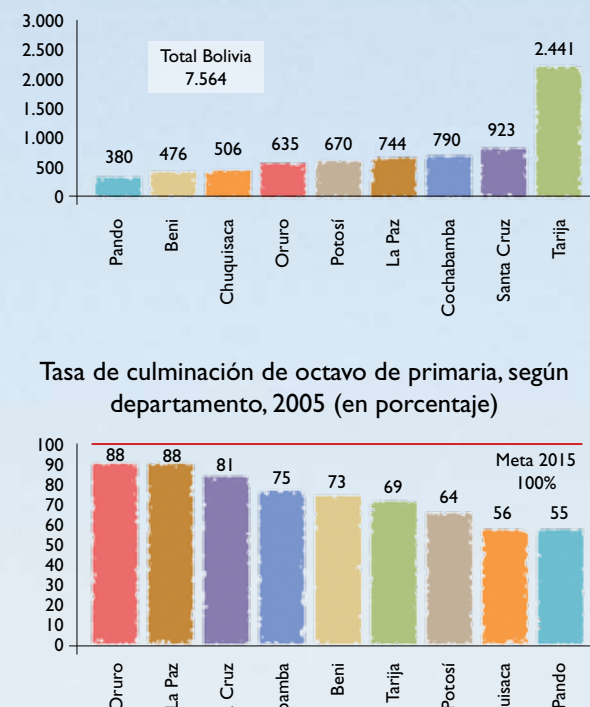
Recaudación de impuestos según departamento <sup>(1)</sup>, 2006 <sup>(P)</sup>  
En millones de bolivianos



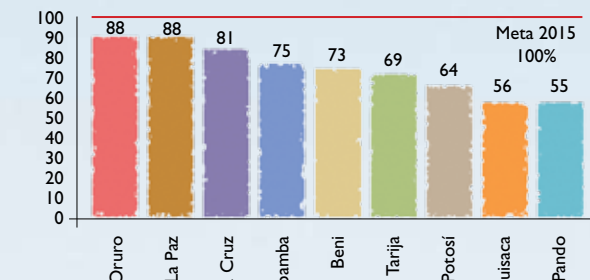
(P): Preliminar

(1): Información en función de los montos recaudados por fecha de pago y agrupación de dependencias del SIN.

Recursos para la gestión prefectural, 2007  
En millones de bolivianos



Tasa de culminación de octavo de primaria, según departamento, 2005 (en porcentaje)



Bolivia: Recursos de los municipios, Impuesto Directo a los Hidrocarburos (IDH) - Coparticipación Tributaria y Cuenta Especial Diálogo Nacional 2000, Gestión 2007 (en bolivianos)

<b>Total Chuquisaca</b>	<b>312.059.268</b>	Viacha	21.863.480	Mapiri	4.557.733	Curva	1.073.689	Pojo	5.610.066
Sucre	121.168.727	Sica Sica	12.881.278	General J.J. Pérez	4.466.791	Tito Yupanqui	1.055.380	Sabaya	5.405.569
San Lucas	19.684.505	Pucaráni	12.818.413	Tipuani	4.289.205	Catacora	822.312	Andamarca	3.224.327
Monteagudo	15.610.247	Puerto Acosta	12.500.047	Calacoto	4.231.970	Waldo Ballivián	808.188	Uyuni	9.668.308
Inchasi	14.364.380	Patacamaya	9.563.137	Puerto Pérez	4.117.228	Chacarilla	758.743	Chayanta	2.891.443
Tarabuco	11.780.896	Sorata	9.073.626	Ayata	4.030.453	Nasacara de Pacajes	126.976	Tacabamba	2.799.804
Culpina	10.658.712	Colquiri	9.026.531	Santiago de Callapa	3.944.658			Tarata	4.132.743
Paroma	10.540.818	Batalillas	8.742.981	San Pedro de Curahuara	3.928.141			Toco	3.143.118
Asunta	8.370.779	Colquenchu	8.368.702	Yaco	3.837.050			Santhañez	3.000.512
Camargo	8.204.365	Laja	7.897.525	Quime	3.446.128			Arbieto	2.902.658
Padilla	7.466.677	Palos Blanco	7.895.525	Yacopaya	3.395.154			Villa Rivero	2.777.202
Villa Serrano	7.316.281	Asunta	7.893.415	Quilacollo	3.371.021			Alalay	2.447.340
Azuari	6.960.747	Yacopaya	7.893.415	Quilacollo	3.371.021			Tolata	2.443.664
Villa Vaca Guzmán	6.396.469	Ancoraimas	7.332.936	Quilacollo	3.371.021			Esmeralda	2.278.591
Huacareta	6.003.410	Achocalla	7.245.506	Quilacollo	3.371.021			Sacabamba	2.255.084
Yamparazé	5.931.740	Puerto Mayor Carabuco	7.138.941	Quilacollo	3.371.021			Sicaya	2.255.084
Isla	5.615.989	Puerto Mayor Carabuco	7.138.941	Quilacollo	3.371.021			Colpas	2.255.084
Yotala	5.540.231	Copacabana	6.842.127	Quilacollo	3.371.021			Caiza D	2.255.084
Presto	5.506.747	Apolo	6.508.222	Quilacollo	3.371.021			Tomave	2.255.084
Tomina	5.434.066	Jesús de Machaca	6.352.401	Quilacollo	3.371.021			Atchoa	2.255.084
Mojocoya	4.783.211	Chumani	6.236.413	Quilacollo	3.371.021			Colcha K	2.255.084
Villa Zúñiga	4.407.145	Calamarca	6.071.328	Quilacollo	3.371.021			Caripuyo	2.255.084
Sopachuy	4.388.427	Caquiaviri	5.682.530	Quilacollo	3.371.021			Yacalla	2.255.084
Macheteri	4.355.703	Corico	5.662.622	Quilacollo	3.371.021			Escara	2.255.084
El Villar	2.762.758	Corocoro	5.595.281	Quilacollo	3.371.021			Arampampa	2.255.084
Villa Alcalá	2.387.175	Macapaca	5.561.629	Quilacollo	3.371.021			Llica	2.255.084
Las Carreras	2.098.607	Sapahaqui	5.513.064	Quilacollo	3.371.021			San Pablo de Lipez	2.255.084
Camataqui Villa Abecia	1.900.317	Tiawanacu	5.459.381	Quilacollo	3.371.021			Tahua	2.255.084
Huacaya	1.420.139	Guaniy	5.395.886	Quilacollo	3.371.021			Urmiri	2.255.084
<b>Total La Paz</b>	<b>1.082.291.962</b>	Injupampa	5.337.322	Quilacollo	3.371.021			San Antonio de	2.255.084
La Paz	350.250.675	Coripata	5.333.706	Quilacollo	3.371.021			Asunción de Guarayos	2.255.084
El Alto	298.830.364	Luribay	4.953.196	Quilacollo	3.371.021			Valle Grande	2.255.084
Achacachi	33.525.779	Cairoroma	4.888.449	Quilacollo	3.371.021			General Agustín Saavedra	2.255.084
Caranavi	24.129.453	Umalá	4.582.457	Quilacollo	3.371.021			San José	2.255.084

Fuentes: Elaboración propia con datos de UDAPE, INE, SNIS, SIE, MINISTERIO DE HACIENDA.

## Fortalezas



<b>Pando</b>	Población: 72.427 De 0 a 24 años: 43.617 (61%)
<b>Beni</b>	Población: 422.434 De 0 a 24 años: 262.622 (63%)
<b>La Paz</b>	Población: 2.715.016 De 0 a 24 años: 1.457.907 (54%)
<b>Cochabamba</b>	Población: 1.747.906 De 0 a 24 años: 991.543 (57%)
<b>Santa Cruz</b>	Población: 2.546.881 De 0 a 24 años: 1.487.296 (59%)
<b>Oruro</b>	Población: 440.657 De 0 a 24 años: 238.592 (55%)
<b>Chuquisaca</b>	Población: 621.383 De 0 a 24 años: 372.868 (60%)
<b>Tarija</b>	Población: 484.249 De 0 a 24 años: 272.513 (57%)
<b>Potosí</b>	Población: 776.568 De 0 a 24 años: 460.972 (59%)

## Recursos



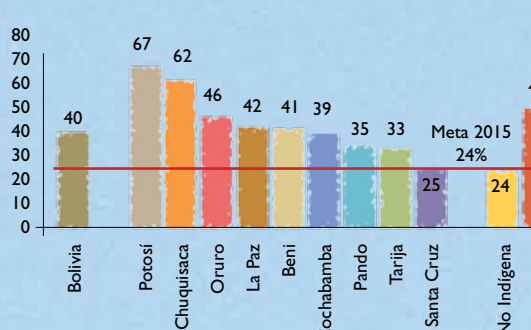
## Desafíos

Municipios en pobreza extrema mayor al 80%

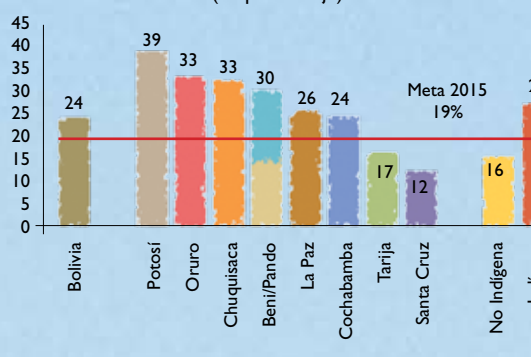
Municipio	Año 2001
<b>Chuquisaca</b>	
Presto	94.9
Tarvita	94.7
Poroma	93.6
Isla	91.5
Tomina	90.1
Azurduy	90.0
Sopachuy	89.6
San Lucas	89.5
El Villar	89.2
Tarabuco	88.8
Huacaya	88.7
Inchasi	88.6
Mojocoya	87.6
Yamparazé	86.5
Villa Alcalá	84.3
Zúñiga	82.9
Huacareta	81.7
Culpina	80.8
<b>La Paz</b>	
Ayta	89.7
Quilabaya	87.3
Aucapata	85.7
Chuma	85.5
Charazani	85.4
Curva	84.5
Malla	84.4
Yaco	82.4
Paica	80.9
Inquisivi	80.9
Combaya	80.1
<b>Cochabamba</b>	
Tacopaya	99.6
Arque	98.6
Tapacari	98.4
Alalay	97.7
Morochata	97.3
Bolivar	96.7
Vila Vila	95.6
Sicaya	94.4
Sacabamba	93.4
Anzaldo	93.1
Independencia	93.0
Vacas	89.5
Totorá	88.4
Pocoma	87.2
Mizque	84.6
Cuchumuela	83.3
Pasorapa	83.1
<b>Oruro</b>	
Carangas	89.9
Chipaya	87.6
San Pedro de Totorá	86.4
Colpas	83.9
Choque Cota	83.7
Pampa Aullagas	82.8
Cruz de Machacamarca	82.7
Todos Santos	82.0
Curahuara de Carangas	81.7
La Rivera	80.8
El Choro	80.4
Santiago de Andamarca	80.2
Corque	80.0
<b>Potosí</b>	
Tingupaya	97.0
San Pedro de Buena Vista	96.8
Ravelo	96.5
Tacabamba	95.7
San Antonio de	95.7
Esmeralda	95.7
Ocuri	95.4
Arampampa	95.1
Acasio	94.7
Toro Toro	94.3
Caripuyo	94.2
Sacaca	93.7
Colquechaca	93.6
Pococota	92.7
Mojineté	90.3
Urmiri	89.9
San Agustín	88.7
Chayanta	87.1
Betanzos	85.8
Chaqi	85.6
Vitichi	85.3
San Pablo de Lipez	85.2
Puna	84.6
Tomave	83.4
Cotagaita	80.4
<b>Santa Cruz</b>	
San Antonio de Lomerio	90.9
Postres Valle	90.7
Quiruillas	87.2
San Rafael	87.0
Gutiérrez	87.0
Urubichá	85.2
Lagunillas	83.8
Pucara	82.5

Fuente: UDAPE

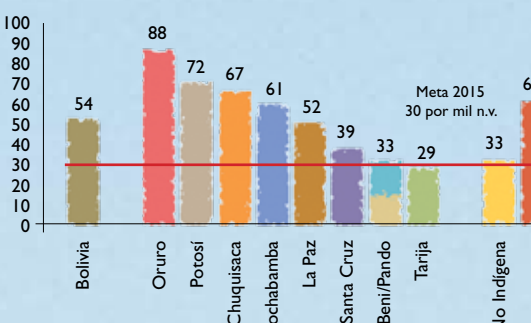
Pobreza extrema, según departamento, 2001 y condición étnico lingüística, 2002 (en porcentaje)



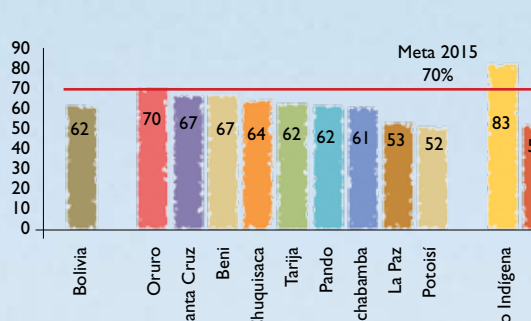
Desnutrición crónica de niños menores de tres años, según departamento y condición étnico lingüística, 2003 (en porcentaje)



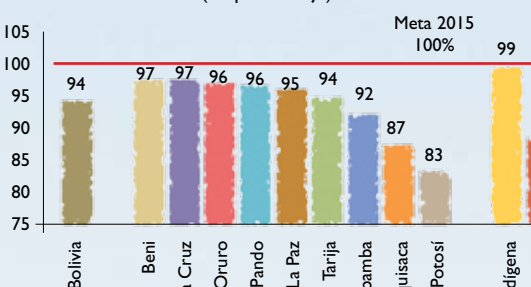
Mortalidad infantil, según departamento y condición étnico lingüística, 2003 (por mil nacidos vivos)



Cobertura de parto institucional, según departamento, (2005) y condición étnico lingüística (2003). En porcentaje



Relación de alfabetas mujeres respecto de hombres entre 15 y 44 años, según departamento 2001 y condición étnico lingüística, 2002 (en porcentaje)



<b>Total Santa Cruz</b>	<b>917.075.445</b>	Puerto Quijarro	5.720.480	Rurrenabaque	9.720.806
Santa Cruz	501.023.432	Gutiérrez	5.575.771	Reyes	7.919.274
Montero	35.809.219	Okinawa Uno	5.442.797	San Andrés	7.639.651
Samapajta	4.469.817	Magdalena	4.351.657	Puerto Rico	11.883.722
Baures	4.234.129	Santa Rosa del Yacuma	5.345.611	Puerto G. Moreno	11.887.452
San Ignacio de Velasco	4.133.078	Exaltación	4.362.366	Porvenir	10.801.555
San Julián	3.710.644	San Ramón	4.160.594	San Lorenzo	10.556.250
La Guardia	3.591.162	San Joaquín	3.858.826	Fiadelfia	9.390.150
El Torno	3.040.016	Baures	3.738.189	Bella Flor	6.896.664
San Rafael	2.890.214	Loreto	2.811.508	Sena	6.729.226
Yapacani	2.809.570	Huacareta	2.635.486	Santa Rosa del Abuna	6.283.457
Camiri	2.665.479	San Javier	1.940.120	Bolebrera	3.563.282
Arampampa	2.537.995	Puerto Siles	732.975	San Pedro	3.306.527
Salpina	2.519.524			Villa Nueva	3.024.905
Chiragua	2.390.681			Ingaí	2.737.764
Cabezas	2.308.020			Nueva Esperanza	2.198.886
Urmiri	1.894.139			Santos Mercado	1.518.857
San Antonio de	1.619.289				
Valle Grande	1.604.847				
General Agustín Saavedra	1.220.362				
San José	1.196.447				
San Carlos	995.089				
Portachuelo	7.488.754				
Santa Rosa del Sara	7.189.235				
Roboré	6.998.943				
Concepción	6.943.955				
Comarapa	6.936.500				
San Pedro	6.863.864				
Puerto Suárez	6.796.874				
Buena Vista	6.228.038				
San Matías	6.151.854				

FUNDACIÓN JUBILEO: Edif. Esperanza, Av. Mchal. Santa Cruz 2150, Piso 2 • Teléfonos: 2125177 - 2311074  
jubilubobolivia@yahoo.com • fundajub@entelnet.bo  
www.jubilubobolivia.org • La Paz - Bolivia