


Una **herramienta** para la **conciliación** de cuentas de las gestiones 2007 y **2008**



Cálculo y distribución del IDH



Cálculo y distribución del IDH

Una herramienta para la conciliación
de cuentas de las gestiones 2007 y 2008

FUNDACIÓN JUBILEO

Director Ejecutivo: Juan Carlos Núñez

Elaboración técnica: Célida Hernández

Edición y realización: Jorge Jiménez Jemio

Responsable Unidad de Incidencia en

Políticas Económicas y Sociales: Waldo Gómez

FUNDACIÓN JUBILEO

Avenida Mariscal Santa Cruz 2150 • Edificio Esperanza, piso 2

Telefax: (591-2) 2311074 - 2125177 • fundajub@entelnet.bo

Casilla 5870 • La Paz - Bolivia

2010

Publicación con apoyo de Oxfam Internacional



Presentación

A partir de la promulgación de la Ley de Hidrocarburos N° 3058, de mayo de 2005, y como resultado de constantes demandas sociales por incrementar la renta de hidrocarburos a favor del Estado boliviano, se creó el Impuesto Directo a los Hidrocarburos (IDH) que se mide y se paga de igual forma que las regalías hidrocarburíferas. La alícuota de este impuesto es de 32% del total de la producción de hidrocarburos, medida en el punto de fiscalización.

Entre los beneficiarios directos se encuentran los gobiernos departamentales, gobiernos municipales, universidades y el Tesoro General de la Nación.

Yacimientos Petrolíferos Fiscales Bolivianos (YPFB) es la empresa estatal responsable de pagar al Servicio de Impuestos Nacional (SIN) los montos mensuales del IDH, por ser propietaria de todos los recursos hidrocarburíferos y la única entidad autorizada para comercializarlos.

Sin embargo, la liquidación que YPFB presenta mensualmente al SIN tiene carácter de declaración jurada y no contiene un detalle o informe de liquidación por campo ni beneficiario, sino que totaliza el monto a pagar por tipo de producto, es decir: petróleo, gas natural y GLP.

Por este motivo, cada vez son mayores las solicitudes de los distintos municipios y gobiernos departamentales para realizar conciliaciones con el Poder Ejecutivo.

Esta conciliación consiste en realizar una comparación entre los montos presupuestados y transferidos a sus cuentas, mensualmente, y aquellos montos definitivos de liquidación del IDH. A través de este proceso se puede determinar si cada beneficiario recibió el monto que le correspondía.

Lo que se demanda actualmente es un informe mensual que presente las principales variables que intervienen en el cálculo del IDH, como por ejemplo: volúmenes de producción, precios de referencia y tarifas de transporte; datos que permitirán conocer con exactitud los montos que cada beneficiario debe recibir.

Los cálculos y datos elaborados para este documento tienen como base información oficial emitida por el Poder Ejecutivo y no consideran posibles ajustes que pudieran haberse efectuado en algún mes, como efecto de una reliquidación de regalías, debido a que los mismos no son de conocimiento público. Sin embargo, estos ajustes no suelen afectar de manera significativa los montos finales presentados por el Ministerio de Hidrocarburos y Energía.

Al publicar el presente documento, con la información disponible al momento, la intención de Fundación Jubileo es aportar a la transparencia de la información relacionada con la renta petrolera y permitir que cada beneficiario del Impuesto Directo a los Hidrocarburos tenga la posibilidad de realizar las conciliaciones respectivas de los montos que mensualmente percibe por este concepto.

Ponemos esta información en sus manos no sólo para que sean de su conocimiento, sino para promover el uso responsable de los recursos y, en consecuencia, el desarrollo humano integral, con particular empeño por los sectores que más lo necesitan.

Fundación Jubileo



Metodología de cálculo para la liquidación del IDH

Fundación Jubileo ha trabajado en el desarrollo de un modelo de cálculo del IDH que llega a determinar los montos correspondientes a cada campo y para cada beneficiario. Entre los beneficiarios que considera el modelo se encuentran los gobiernos departamentales, gobiernos municipales y universidades, debido a que son estos sectores los que constantemente reclaman mayor información sobre el tema.

En primera instancia, el modelo toma como información base el Informe Mensual de Regalías y la Participación al TGN que es publicado de manera oficial por el Ministerio de Hidrocarburos y Energía.

Con esta información se aplica la metodología de cálculo establecida en el Decreto Supremo 28223 y sus modificaciones, y se llega a obtener el monto total mensual de liquidación del IDH.

Seguidamente, se procede a la distribución de este monto, primero por departamentos productores y no productores, y luego se determinan los montos de compensación correspondientes a aquellos

departamentos productores que perciben menos ingresos que los no productores.

El último paso, en esta etapa, se centra en la determinación de los montos del Fondo de Compensación para los departamentos de La Paz, Cochabamba y Santa Cruz.

Una vez que se han determinado los montos finales correspondientes a cada departamento del país, se procede a una redistribución interna entre gobernaciones departamentales, municipios y universidades, conforme a lo dispuesto en las leyes N° 3322 y N° 3791.

Posteriormente, el monto asignado a los municipios es prorrateado (repartido) conforme a criterios poblacionales por departamento, basados en el censo realizado el año 2001. De esta manera se obtienen los montos de liquidación definitivos para cada gobierno departamental, para cada uno de los 327 municipios y para cada una de las universidades públicas del país.

GLOSARIO

BBLS	Barriles
MMBTU	Millones de Unidades Térmicas Británicas
TM	Tonelada Métrica
API	Grados en que se mide la calidad del petróleo. (American Petroleum Institute)
MPC	Millar de pie cúbico
\$US	Dólares Americanos
BS	Bolivianos



Tabla de contenidos

Presentación	1
Metodología de cálculo para la liquidación IDH	3
Enero 2008.....	5
Febrero 2008.....	19
Marzo 2008.....	33
Abril 2008 I.....	47
Abril 2008 II.....	53
Mayo 2008	67
Junio 2008.....	81
Julio 2008.....	95
Agosto 2008.....	109
Septiembre 2008	123
Octubre 2008	137
Noviembre 2008	151
Diciembre 2008	165

RESUMEN
LIQUIDACIÓN DEL IMPUESTO DIRECTO A LOS HIDROCARBUROS
CONSOLIDADO

	PETRÓLEO		GAS NATURAL		GLP		TOTAL
	VOLUMEN	IDH	ENERGÍA	IDH	U. MÁSCA	IDH	
	BBLs	\$US	MMBTU	\$US	TM	\$US	\$US
IDH 32%	1.508.650,00	13.951.605,89	46.282.900,00	72.105.205,08	17.396,30	1.149.332,34	87.206.143,31

VARIABLES PARA EL CÁLCULO DEL IMPUESTO DIRECTO A LOS HIDROCARBUROS: 32%
PETRÓLEO

CAMPO	VARIABLES DE VALORACIÓN MERCADO INTERNO				VARIABLES DE VALORACIÓN MERCADO EXTERNO				
	Precio referencia \$us/BBL	Tarifa de transporte \$us/BBL	Precio en punto de fiscalización \$us/BBL	% ventas	Precio referencia \$us/BBL	Ajuste API \$us/BBL	Tarifa de transporte \$us/BBL	Precio en punto de fiscalización \$us/BBL	% ventas
Camiri	31,134965	2,450084	28,684881	100,00%	-	-	-	-	0,00%
Guairuy	31,134965	2,450084	28,684881	100,00%	-	-	-	-	0,00%
Río Grande	31,134965	2,450084	28,684881	100,00%	-	-	-	-	0,00%
La Peña	31,134965	2,450084	28,684881	100,00%	-	-	-	-	0,00%
Sirari	31,134965	2,450084	28,684881	100,00%	-	-	-	-	0,00%
Víbora	31,134965	2,450084	28,684881	100,00%	-	-	-	-	0,00%
Yapacaní	31,134965	2,450084	28,684881	100,00%	-	-	-	-	0,00%
Arroyo Negro	31,134965	2,450084	28,684881	100,00%	-	-	-	-	0,00%
Los Peñacos	31,134965	2,450084	28,684881	100,00%	-	-	-	-	0,00%
Los Sauces	31,134965	2,450084	28,684881	100,00%	-	-	-	-	0,00%
La Vertiente	31,134965	2,450084	28,684881	100,00%	-	-	-	-	0,00%
Escondido	31,134965	2,450084	28,684881	100,00%	-	-	-	-	0,00%
Los Suris	31,134965	2,450084	28,684881	100,00%	-	-	-	-	0,00%
Vuelta Grande	31,134965	2,450084	28,684881	100,00%	-	-	-	-	0,00%
San Roque	31,134965	2,450084	28,684881	100,00%	-	-	-	-	0,00%
Bulo Bulo	31,134965	2,450084	28,684881	100,00%	-	-	-	-	0,00%
Carrasco	31,134965	2,450084	28,684881	100,00%	-	-	-	-	0,00%
H. Suárez Roca	31,134965	2,450084	28,684881	100,00%	-	-	-	-	0,00%
Los Cusis	31,134965	2,450084	28,684881	100,00%	-	-	-	-	0,00%
Patujusal	31,134965	2,450084	28,684881	100,00%	-	-	-	-	0,00%
Montecristo	31,134965	2,450084	28,684881	100,00%	-	-	-	-	0,00%
Patujusal Oeste	31,134965	2,450084	28,684881	100,00%	-	-	-	-	0,00%
Kanata	31,134965	2,450084	28,684881	100,00%	-	-	-	-	0,00%
Kanata Norte	31,134965	2,450084	28,684881	100,00%	-	-	-	-	0,00%
Carrasco Fw	31,134965	2,450084	28,684881	100,00%	-	-	-	-	0,00%
El Dorado	31,134965	2,450084	28,684881	100,00%	-	-	-	-	0,00%
Tatarenda	31,134965	2,450084	28,684881	100,00%	-	-	-	-	0,00%
Colpa	31,134965	2,450084	28,684881	100,00%	-	-	-	-	0,00%
Caranda	31,134965	2,450084	28,684881	100,00%	-	-	-	-	0,00%
San Alberto	31,134965	2,450084	28,684881	100,00%	-	-	-	-	0,00%
Sábalo	31,134965	2,450084	28,684881	100,00%	-	-	-	-	0,00%
Bermejo Somero	31,134965	2,450084	28,684881	35,64%	93,720000	-	4,810000	88,910000	64,36%
Bermejo Profundo	31,134965	2,450084	28,684881	100,00%	-	-	-	-	0,00%
Toro	31,134965	2,450084	28,684881	35,64%	93,720000	-	4,810000	88,910000	64,36%
Tacobo	31,134965	2,450084	28,684881	35,64%	93,720000	-	4,810000	88,910000	64,36%
Tajibo	31,134965	2,450084	28,684881	100,00%	-	-	-	-	0,00%
Cambeiti	31,134965	2,450084	28,684881	100,00%	-	-	-	-	0,00%
Surubí	31,134965	2,450084	28,684881	100,00%	-	-	-	-	0,00%
Paloma	31,134965	2,450084	28,684881	100,00%	-	-	-	-	0,00%
Surubí Bloque Bajo	31,134965	2,450084	28,684881	100,00%	-	-	-	-	0,00%
Surubí Noroeste	31,134965	2,450084	28,684881	100,00%	-	-	-	-	0,00%
Monteagudo	31,134965	2,450084	28,684881	100,00%	-	-	-	-	0,00%
Margarita	31,134965	2,450084	28,684881	100,00%	-	-	-	-	0,00%
Naranjillos	31,134965	2,450084	28,684881	100,00%	-	-	-	-	0,00%
Chaco Sur	31,134965	2,450084	28,684881	100,00%	-	-	-	-	0,00%
Nupuco	31,134965	2,450084	28,684881	100,00%	-	-	-	-	0,00%

LIQUIDACIÓN DEL IMPUESTO DIRECTO A LOS HIDROCARBUROS: 32%

PETRÓLEO

CAMPO	API	Petróleo crudo/ condensado BBL	Gasolina nat. BBL	Petróleo crudo/ condensado + gasolina total BBL	32% del total BBL	IDH 32% (\$us)		Total
						Mercado interno	Mercado externo	
Camiri	50,2	5.923	0	5.923	1.895,36	54.368,18	0,00	54.368,18
Guairuy	49,4	2.384	0	2.384	762,88	21.883,12	0,00	21.883,12
Río Grande	72,0	17.224	6.148	23.372	7.479,04	214.535,37	0,00	214.535,37
La Peña	45,8	9.622	0	9.622	3.079,04	88.321,89	0,00	88.321,89
Sirari	71,5	4.698	5.118	9.816	3.141,12	90.102,65	0,00	90.102,65
Víbora	71,1	16.308	8.437	24.745	7.918,40	227.138,36	0,00	227.138,36
Yapacaní	61,2	10.822	3.316	14.138	4.524,16	129.774,99	0,00	129.774,99
Arroyo Negro	33,6	361	0	361	115,52	3.313,68	0,00	3.313,68
Los Peñocos	34,4	5.583	0	5.583	1.786,56	51.247,26	0,00	51.247,26
Los Sauces	61,4	1.333	657	1.990	636,80	18.266,53	0,00	18.266,53
La Vertiente	72,1	7.557	2.893	10.450	3.344,00	95.922,24	0,00	95.922,24
Escondido	71,4	21.758	7.001	28.759	9.202,88	263.983,51	0,00	263.983,51
Los Suris	70,3	1.197	233	1.430	457,60	13.126,20	0,00	13.126,20
Vuelta Grande	73,2	15.155	19.406	34.561	11.059,52	317.241,01	0,00	317.241,01
San Roque	68,7	1.064	2.065	3.129	1.001,28	28.721,60	0,00	28.721,60
Bulo Bulo	58,3	62.103	10.306	72.409	23.170,88	664.653,93	0,00	664.653,93
Carrasco	58,2	3.157	2.029	5.186	1.659,52	47.603,13	0,00	47.603,13
H. Suárez Roca	27,6	9.620	0	9.620	3.078,40	88.303,54	0,00	88.303,54
Los Cusis	35,2	10.093	0	10.093	3.229,76	92.645,28	0,00	92.645,28
Patujusal	34,5	15.144	0	15.144	4.846,08	139.009,23	0,00	139.009,23
Montecristo	50,1	525	0	525	168,00	4.819,06	0,00	4.819,06
Patujusal Oeste	35,0	683	0	683	218,56	6.269,37	0,00	6.269,37
Kanata	64,7	8.613	2.651	11.264	3.604,48	103.394,08	0,00	103.394,08
Kanata Norte	61,3	25.500	3.546	29.046	9.294,72	266.617,93	0,00	266.617,93
Carrasco Fw	61,6	27.769	2.089	29.858	9.554,56	274.071,41	0,00	274.071,41
El Dorado	53,0	593	0	593	189,76	5.443,24	0,00	5.443,24
Tatarenda	48,0	2.368	0	2.368	757,76	21.736,26	0,00	21.736,26
Colpa	67,6	16.419	4.087	20.506	6.561,92	188.227,89	0,00	188.227,89
Caranda	59,1	13.686	6.215	19.901	6.368,32	182.674,50	0,00	182.674,50
San Alberto	59,5	240.646	55.452	296.098	94.751,36	2.717.931,45	0,00	2.717.931,45
Sábalo	60,6	369.393	83.864	453.257	145.042,24	4.160.519,34	0,00	4.160.519,34
Bermejo Somero	24,8	1.109	0	1.109	354,88	3.628,45	20.305,85	23.934,30
Bermejo Profundo	54,6	322	0	322	103,04	2.955,69	0,00	2.955,69
Toro	23,4	2.043	0	2.043	653,76	6.684,34	37.407,41	44.091,75
Tacobo	51,8	4.372	818	5.190	1.660,80	16.980,74	95.029,21	112.009,95
Tajibo	65,1	26	0	26	8,32	238,66	0,00	238,66
Cambeití	47,8	899	0	899	287,68	8.252,07	0,00	8.252,07
Surubí	43,5	57.438	1.337	58.775	18.808,00	539.505,24	0,00	539.505,24
Paloma	54,4	30.974	6.980	37.954	12.145,28	348.385,91	0,00	348.385,91
Surubí Bloque Bajo	44,0	34.886	2.029	36.915	11.812,80	338.848,76	0,00	338.848,76
Surubí Noroeste	43,0	83.357	1.045	84.402	27.008,64	774.739,61	0,00	774.739,61
Monteagudo	47,6	6.191	1.090	7.281	2.329,92	66.833,48	0,00	66.833,48
Margarita	52,4	98.949	8.046	106.995	34.238,40	982.124,42	0,00	982.124,42
Naranjillos	62,6	2.283	1.891	4.174	1.335,68	38.313,82	0,00	38.313,82
Chaco Sur	73,0	1.485	1.251	2.736	875,52	25.114,19	0,00	25.114,19
Nupuco	76,2	2.763	4.252	7.015	2.244,80	64.391,82	0,00	64.391,82
		1.254.398	254.252	1.508.650	482.768,00	13.798.863,42	152.742,47	13.951.605,89

VARIABLES PARA EL CÁLCULO DEL IMPUESTO DIRECTO A LOS HIDROCARBUROS: 32%

GAS NATURAL

CAMPO	VARIABLES DE VALORACIÓN MERCADO INTERNO				VARIABLES DE VALORACIÓN MERCADO EXTERNO			
	Precio referencia \$us/MMBTU	Tarifa de transporte \$us/MMBTU	Precio en punto de fiscalización \$us/MMBTU	Ventas %	Precio referencia \$us/MMBTU	Tarifa de transporte \$us/MMBTU	Precio en punto de fiscalización \$us/MMBTU	Ventas %
Camiri	0,925750	0,304596	0,621154	100,00%	-	-	-	0,00%
Guairuy	0,925750	0,304596	0,621154	100,00%	-	-	-	0,00%
Río Grande	0,925750	0,304596	0,621154	22,47%	5,519594	0,240881	5,278713	77,53%
La Peña	0,925750	0,304596	0,621154	100,00%	-	-	-	0,00%
Sirari	0,925750	0,304596	0,621154	12,80%	5,519594	0,220815	5,298779	87,20%
Víbora	0,925750	0,304596	0,621154	13,15%	5,519594	0,228805	5,290790	86,85%
Yapacaní	0,925750	0,304596	0,621154	12,30%	5,519594	0,239974	5,279620	87,70%
Arroyo Negro	0,925750	0,304596	0,621154	100,00%	-	-	-	0,00%

VARIABLES PARA EL CÁLCULO DEL IMPUESTO DIRECTO A LOS HIDROCARBUROS: 32%

GAS NATURAL

CAMPO	VARIABLES DE VALORACIÓN MERCADO INTERNO				VARIABLES DE VALORACIÓN MERCADO EXTERNO			
	Precio referencia \$us/MMBTU	Tarifa de transporte \$us/MMBTU	Precio en punto de fiscalización \$us/MMBTU	Ventas %	Precio referencia \$us/MMBTU	Tarifa de transporte \$us/MMBTU	Precio en punto de fiscalización \$us/MMBTU	Ventas %
Los Peñocos	0,925750	0,304596	0,621154	100,00%	-	-	-	0,00%
Los Sauces	0,925750	0,304596	0,621154	100,00%	-	-	-	0,00%
La Vertiente	0,925750	0,304596	0,621154	17,96%	5,519594	0,220121	5,299473	82,04%
Escondido	0,925750	0,304596	0,621154	0,02%	5,519594	0,220121	5,299473	99,98%
Los Suris	0,925750	0,304596	0,621154	6,15%	5,519594	0,220122	5,299473	93,85%
Vuelta Grande	0,925750	0,304596	0,621154	10,56%	5,519594	0,245901	5,273693	89,44%
San Roque	0,925750	0,304596	0,621154	0,45%	5,519594	0,245901	5,273693	99,55%
Bulo Bulo	0,925750	0,304596	0,621154	12,19%	6,543851	0,240546	6,303305	87,81%
Carrasco	0,925750	0,304596	0,621154	0,50%	7,106686	0,237604	6,869082	99,50%
H. Suárez Roca	0,925750	0,304596	0,621154	100,00%	-	-	-	0,00%
Los Cusis	0,925750	0,304596	0,621154	100,00%	-	-	-	0,00%
Patujusal Oeste	0,925750	0,304596	0,621154	100,00%	-	-	-	0,00%
Kanata	0,925750	0,304596	0,621154	0,36%	7,106686	0,237604	6,869082	99,64%
Kanata Norte	0,925750	0,304596	0,621154	0,20%	7,106686	0,237604	6,869082	99,80%
Carrasco Fw	0,925750	0,304596	0,621154	0,43%	7,106687	0,237604	6,869083	99,57%
El Dorado	0,925750	0,304596	0,621154	100,00%	-	-	-	0,00%
Colpa	0,925750	0,304596	0,621154	0,38%	5,519594	0,226332	5,293262	99,62%
Caranda	0,925750	0,304596	0,621154	10,05%	5,519594	0,226332	5,293262	89,95%
San Alberto	0,925750	0,304596	0,621154	23,33%	5,519594	0,262119	5,257475	76,67%
Sábalo	0,925750	0,304596	0,621154	0,75%	5,515939	0,263301	5,252639	99,25%
Bermejo Profundo	0,925750	0,304596	0,621154	100,00%	-	-	-	0,00%
Tacobo	0,925750	0,304596	0,621154	12,43%	6,499602	0,252870	6,246733	87,57%
Cambeiti	0,925750	0,304596	0,621154	100,00%	-	-	-	0,00%
Surubí	0,925750	0,304596	0,621154	18,76%	5,519594	0,231606	5,287989	81,24%
Paloma	0,925750	0,304596	0,621154	11,27%	5,519594	0,231604	5,287990	88,73%
Surubí Bloque Bajo	0,925750	0,304596	0,621154	19,60%	5,519594	0,231603	5,287991	80,40%
Surubí Noroeste	0,925750	0,304596	0,621154	15,32%	5,519594	0,231605	5,287989	84,68%
Monteagudo	0,925750	0,304596	0,621154	100,00%	-	-	-	0,00%
Margarita	0,925750	0,304596	0,621154	13,03%	5,438645	0,232469	5,206177	86,97%
Naranjillos	0,925750	0,304596	0,621154	0,37%	5,519437	0,235928	5,283509	99,63%
Chaco Sur	0,925750	0,304596	0,621154	0,31%	7,107063	0,225865	6,881198	99,69%
Ñupuco	0,925750	0,304596	0,621154	0,25%	6,109606	0,223315	5,886292	99,75%

LIQUIDACIÓN DEL IMPUESTO DIRECTO A LOS HIDROCARBUROS: 32%

GAS NATURAL

CAMPO					IDH 32% (\$us)		Total
	Volumen gas natural MPC	Poder calorífico MMBTU/MPC	Energía gas natural MMBTU	32% energía MMBTU	Mercado interno	Mercado externo	
Camiri	957	1,368861	1.310	419,20	260,39	0,00	260,39
Guairuy	980	1,341837	1.315	420,80	261,38	0,00	261,38
Río Grande	981.649	1,027513	1.008.657	322.770,24	45.053,34	1.320.937,69	1.365.991,03
La Peña	16	1,062500	17	5,44	3,38	0,00	3,38
Sirari	800.520	1,120321	896.839	286.988,48	22.818,74	1.326.032,35	1.348.851,09
Víbora	1.050.735	1,081070	1.135.918	363.493,76	29.680,01	1.670.364,32	1.700.044,33
Yapacaní	1.005.918	1,030640	1.036.739	331.756,48	25.347,91	1.536.098,74	1.561.446,65
Arroyo Negro	39	1,000000	39	12,48	7,75	0,00	7,75
Los Peñocos	100	1,130000	113	36,16	22,46	0,00	22,46
Los Sauces	90.376	1,029388	93.032	29.770,24	18.491,90	0,00	18.491,90
La Vertiente	523.854	1,116420	584.841	187.149,12	20.878,85	813.660,51	834.539,37
Escondido	1.100.194	1,108910	1.220.016	390.405,12	45,11	2.068.556,53	2.068.601,65
Los Suris	36.729	1,115331	40.965	13.108,80	500,61	65.198,68	65.699,29
Vuelta Grande	2.224.873	1,052570	2.341.834	749.386,88	49.145,69	3.534.782,09	3.583.927,78
San Roque	193.906	1,096908	212.697	68.063,04	191,87	357.314,57	357.506,44
Bulo Bulo	1.818.132	1,004710	1.826.695	584.542,40	44.273,02	3.235.278,31	3.279.551,33
Carrasco	250.615	1,021870	256.096	81.950,72	252,64	560.132,46	560.385,10
H. Suárez Roca	400	1,032500	413	132,16	82,09	0,00	82,09
Los Cusis	2.761	1,055053	2.913	932,16	579,01	0,00	579,01
Patujusal Oeste	3.122	1,066944	3.331	1.065,92	662,10	0,00	662,10
Kanata	372.699	1,032860	384.946	123.182,72	277,47	843.083,83	843.361,30
Kanata Norte	476.481	1,045960	498.380	159.481,60	198,78	1.093.294,04	1.093.492,82
Carrasco Fw	250.867	1,047180	262.703	84.064,96	226,79	574.941,14	575.167,94
El Dorado	4.970	1,202012	5.974	1.911,68	1.187,45	0,00	1.187,45
Colpa	643.462	1,087780	699.945	223.982,40	526,03	1.181.114,89	1.181.640,92

LIQUIDACIÓN DEL IMPUESTO DIRECTO A LOS HIDROCARBUROS: 32%
GAS NATURAL

CAMPO	Volumen gas natural MPC	Poder calorífico MMBTU/MPC	Energía gas natural MMBTU	32% energía MMBTU	IDH 32% (\$us)		
					Mercado interno	Mercado externo	Total
Caranda	641.519	1,058500	679.048	217.295,36	13.564,69	1.034.607,69	1.048.172,38
San Alberto	12.358.625	1,066390	13.179.114	4.217.316,48	611.082,38	17.000.207,88	17.611.290,26
Sábalo	13.652.360	1,084470	14.805.572	4.737.783,04	22.048,89	24.699.410,64	24.721.459,53
Bermejo Profundo	23.946	1,031446	24.699	7.903,68	4.909,40	0,00	4.909,40
Tacobo	1.268.137	1,003060	1.272.017	407.045,44	31.434,08	2.226.582,29	2.258.016,37
Cambeiti	31	1,096774	34	10,88	6,76	0,00	6,76
Surubí	25.500	1,178314	30.047	9.615,04	1.120,19	41.307,84	42.428,03
Paloma	503.607	1,066280	536.986	171.835,52	12.031,85	806.235,38	818.267,22
Surubí Bloque Bajo	33.374	1,115030	37.213	11.908,16	1.449,99	50.626,24	52.076,23
Surubí Noroeste	19.355	1,160372	22.459	7.186,88	683,79	32.182,97	32.866,75
Monteagudo	29.688	1,233293	36.614	11.716,48	7.277,74	0,00	7.277,74
Margarita	1.772.479	1,101170	1.951.801	624.576,32	50.558,72	2.827.898,98	2.878.457,70
Naranjillos	460.344	1,043869	480.539	153.772,48	357,22	809.419,79	809.777,01
Chaco Sur	118.194	1,126191	133.109	42.594,88	81,54	292.200,47	292.282,01
Nupuco	513.155	1,126209	577.920	184.934,40	286,10	1.085.866,66	1.086.152,76
	43.254.669		46.282.900	14.810.528,00	1.017.868,11	71.087.336,97	72.105.205,08

VARIABLES PARA EL CÁLCULO DEL IMPUESTO DIRECTO A LOS HIDROCARBUROS: 32%
GAS LICUADO DE PETRÓLEO

CAMPO	VARIABLES DE VALORACIÓN MERCADO INTERNO				VARIABLES DE VALORACIÓN MERCADO EXTERNO			
	Precio referencia \$us/TM	Tarifa de transporte \$us/TM	Precio en punto de fiscalización \$us/TM	Ventas %	Precio referencia \$us/TM	Tarifa de transporte \$us/TM	Precio en punto de fiscalización \$us/TM	Ventas %
Río Grande	225,420438	18,959090	206,461348	100,00%	-	-	-	0,00%
Los Sauces	225,420438	18,959090	206,461348	100,00%	-	-	-	0,00%
Vuelta Grande	225,420438	18,959090	206,461348	100,00%	-	-	-	0,00%
Bulo Bulo	225,420438	18,959090	206,461348	100,00%	-	-	-	0,00%
Carrasco	225,420438	18,959090	206,461348	100,00%	-	-	-	0,00%
Kanata	225,420438	18,959090	206,461348	100,00%	-	-	-	0,00%
Kanata Norte	225,420438	18,959090	206,461348	100,00%	-	-	-	0,00%
Carrasco Fw	225,420438	18,959090	206,461348	100,00%	-	-	-	0,00%
Colpa	225,420438	18,959090	206,461348	100,00%	-	-	-	0,00%
Caranda	225,420438	18,959090	206,461348	100,00%	-	-	-	0,00%
Surubí	225,420438	18,959090	206,461348	100,00%	-	-	-	0,00%
Paloma	225,420438	18,959090	206,461348	100,00%	-	-	-	0,00%
Surubí Bloque Bajo	225,420438	18,959090	206,461348	100,00%	-	-	-	0,00%
Surubí Noroeste	225,420438	18,959090	206,461348	100,00%	-	-	-	0,00%
Monteagudo	225,420438	18,959090	206,461348	100,00%	-	-	-	0,00%

LIQUIDACIÓN DEL IMPUESTO DIRECTO A LOS HIDROCARBUROS: 32%
GAS LICUADO DE PETRÓLEO

CAMPO	Unidad másica GLP TM	32% Cantidad TM	IDH 32% (\$us)		Total
			Mercado interno	Mercado externo	
Río Grande	1.861,90	595,81	123.011,32	0,00	123.011,32
Los Sauces	199,90	63,97	13.206,92	0,00	13.206,92
Vuelta Grande	4.704,00	1.505,28	310.782,14	0,00	310.782,14
Bulo Bulo	3.338,50	1.068,32	220.566,79	0,00	220.566,79
Carrasco	301,50	96,48	19.919,39	0,00	19.919,39
Kanata	719,50	230,24	47.535,66	0,00	47.535,66
Kanata Norte	1.391,80	445,38	91.952,93	0,00	91.952,93
Carrasco Fw	820,10	262,43	54.182,06	0,00	54.182,06
Colpa	187,00	59,84	12.354,65	0,00	12.354,65
Caranda	981,00	313,92	64.812,35	0,00	64.812,35
Surubí	239,60	76,67	15.829,80	0,00	15.829,80
Paloma	2.019,30	646,18	133.410,37	0,00	133.410,37
Surubí Bloque Bajo	343,00	109,76	22.661,20	0,00	22.661,20
Surubí Noroeste	154,00	49,28	10.174,42	0,00	10.174,42
Monteagudo	135,20	43,26	8.932,34	0,00	8.932,34
	17.396,30	5.566,82	1.149.332,34	0,00	1.149.332,34


TOTAL IMPUESTO DIRECTO A LOS HIDROCARBUROS (\$us)

87.206.143,31



**IMPUESTO DIRECTO A LOS HIDROCARBUROS (IDH)
ENERO DE 2008
(EN DÓLARES)**

DETALLE	IDH	NIVELACIÓN	FONDO DE COMPENSACIÓN
COCHABAMBA IDH	1.022.705	2.933.511	1.120.109
CHUQUISACA IDH	389.696	3.566.520	0
SANTA CRUZ IDH	1.206.360	2.749.856	2.267.921
TARIJA IDH	5.293.671	0	0
TOTAL DPTOS. PRODUCTORES	7.912.431	9.249.887	3.388.030
BENI IDH	3.956.216	0	0
Potosí IDH	3.956.216	0	0
ORURO IDH	3.956.216	0	0
LA PAZ IDH	3.956.216	0	2.908.253
PANDO IDH	3.956.216	0	0
TOTAL DPTOS. NO PRODUCTORES	19.781.078	0	2.908.253
TOTAL IDH	87.206.143		



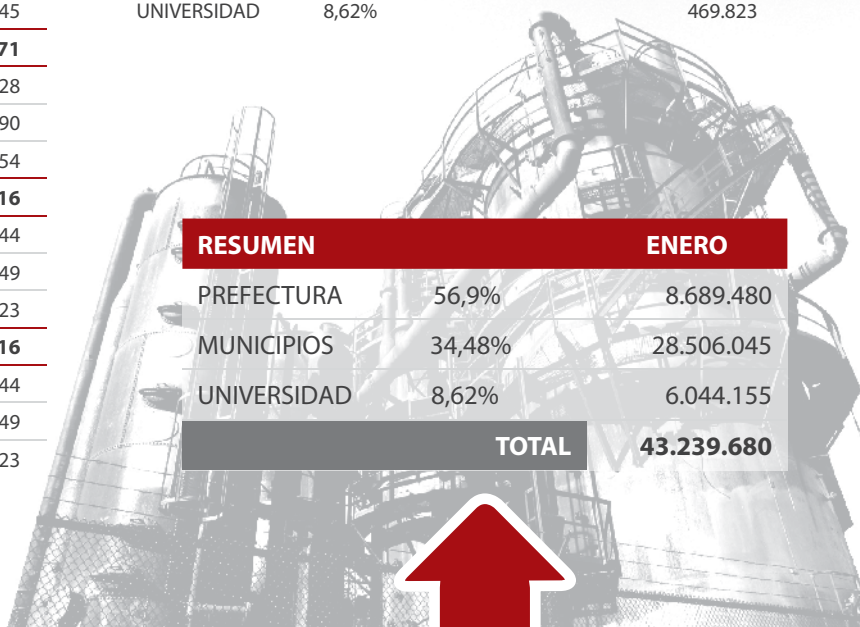
**EJECUCIÓN DEL IMPUESTO DIRECTO A LOS HIDROCARBUROS
ENERO 2008
(EN DÓLARES)**

DETALLE	ENERO
DPTO. COCHABAMBA IDH	5.076.325
PREFECTURA 24,39%	930.544
MUNICIPIOS 66,99% + F. Comp.	3.381.192
UNIVERSIDAD 8,62% + F. Comp.	764.589
DPTO. CHUQUISACA IDH	3.956.216
PREFECTURA 24,39%	930.544
MUNICIPIOS 66,99%	2.555.849
UNIVERSIDAD 8,62%	469.823
DPTO. SANTA CRUZ IDH	6.224.137
PREFECTURA 24,39%	930.544
MUNICIPIOS 66,99% + F. Comp.	4.226.948
UNIVERSIDAD 8,62% + F. Comp.	1.066.645
DPTO. TARIJA IDH	5.293.671
PREFECTURA 24,39%	1.245.128
MUNICIPIOS 66,99%	3.419.890
UNIVERSIDAD 8,62%	628.654
DPTO. BENI IDH	3.956.216
PREFECTURA 24,39%	930.544
MUNICIPIOS 66,99%	2.555.849
UNIVERSIDAD 8,62%	469.823
DPTO. POTOSÍ IDH	3.956.216
PREFECTURA 24,39%	930.544
MUNICIPIOS 66,99%	2.555.849
UNIVERSIDAD 8,62%	469.823

**EJECUCIÓN DEL IMPUESTO DIRECTO A LOS HIDROCARBUROS
ENERO 2008
(EN DÓLARES)**

DETALLE	ENERO
DPTO. ORURO IDH	3.956.216
PREFECTURA 24,39%	930.544
MUNICIPIOS 66,99%	2.555.849
UNIVERSIDAD 8,62%	469.823
DPTO. LA PAZ IDH	6.864.469
PREFECTURA 24,39%	930.544
MUNICIPIOS 66,99% + F. Comp.	4.698.772
UNIVERSIDAD 8,62% + F. Comp.	1.235.153
DPTO. PANDO IDH	3.956.216
PREFECTURA 24,39%	930.544
MUNICIPIOS 66,99%	2.555.849
UNIVERSIDAD 8,62%	469.823

RESUMEN	ENERO
PREFECTURA 56,9%	8.689.480
MUNICIPIOS 34,48%	28.506.045
UNIVERSIDAD 8,62%	6.044.155
TOTAL	43.239.680



Enero

IMPUESTO DIRECTO A LOS HIDROCARBUROS - IDH

		2007		2008				
CÓDIGO	DEPARTAMEN- TO	TOTAL IDH (\$US)	TOTAL IDH (BS)	COPARTICI- PACIÓN IDH (\$US)	COPARTICIPA- CIÓN IDH NIVELACIÓN (\$US)	COPARTICI- PACIÓN IDH FONDO COMP. (\$US)	TOTAL IDH (\$US)	TOTAL IDH (BS)
CHUQUISACA		1.162.856	9.314.480	251.756	2.304.092	0	2.555.849	19.501.124
1101	Sucre	472.076	3.781.329	102.204	935.375	0	1.037.579	7.916.725
1102	Yotala	20.777	166.427	4.498	41.168	0	45.667	348.437
1103	Poroma	35.226	282.157	7.626	69.796	0	77.422	590.733
1104	Azurduy	24.829	198.882	5.375	49.197	0	54.572	416.386
1105	Tarvita	33.180	265.771	7.183	65.743	0	72.926	556.429
1106	Zudáñez	16.240	130.082	3.516	32.178	0	35.694	272.344
1107	Presto	19.454	155.825	4.212	38.546	0	42.758	326.240
1108	Mojocoya	17.340	138.897	3.754	34.358	0	38.113	290.799
1109	Icla	20.217	161.941	4.377	40.059	0	44.436	339.045
1110	Padilla	27.483	220.139	5.950	54.455	0	60.405	460.890
1111	Tomina	19.821	158.769	4.291	39.274	0	43.565	332.404
1112	Sopachuy	15.842	126.892	3.430	31.389	0	34.819	265.667
1113	Villa Alcalá	8.826	70.692	1.911	17.487	0	19.398	148.004
1114	El Villar	10.031	80.348	2.172	19.875	0	22.047	168.220
1115	Monteagudo	57.985	464.460	12.554	114.892	0	127.446	972.411
1116	Huacareta	21.893	175.364	4.740	43.379	0	48.119	367.149
1117	Tarabuco	42.780	342.668	9.262	84.765	0	94.026	717.421
1118	Yamparaez	21.906	175.469	4.743	43.405	0	48.148	367.369
1119	Camargo	30.649	245.496	6.635	60.728	0	67.363	513.979
1120	San Lucas	70.248	562.683	15.208	139.189	0	154.398	1.178.054
1121	Incahuasi	51.181	409.960	11.081	101.411	0	112.491	858.307
1122	Villa Serrano	26.859	215.144	5.815	53.220	0	59.035	450.433
1123	Camataqui Villa Abecia	6.990	55.990	1.513	13.850	0	15.363	117.222
1124	Culpina	38.439	307.900	8.322	76.164	0	84.486	644.629
1125	Las Carreras	7.780	62.316	1.684	15.415	0	17.099	130.467
1126	Villa Vaca Guzmán	23.514	188.350	5.091	46.591	0	51.682	394.336
1127	Huacaya	5.130	41.094	1.111	10.165	0	11.276	86.036
1128	Macharetí	16.159	129.433	3.498	32.018	0	35.516	270.987
Total Chuquisaca		1.162.856	9.314.480	251.756	2.304.092	0	2.555.849	19.501.124

IMPUESTO DIRECTO A LOS HIDROCARBUROS - IDH

CÓDIGO	DEPARTAMEN- TO	2007		2008				
		TOTAL IDH (\$US)	TOTAL IDH (BS)	COPARTICI- PACIÓN IDH (\$US)	COPARTICIPA- CIÓN IDH NIVE- LACIÓN (\$US)	COPARTICI- PACIÓN IDH FONDO COMP. (\$US)	TOTAL IDH (\$US)	TOTAL IDH (BS)
LA PAZ		2.758.026	22.091.784	2.555.849	0	2.142.924	4.698.772	35.851.631
1201	La Paz	930.846	7.456.078	862.611	0	723.246	1.585.857	12.100.089
1202	Palca	16.645	133.323	15.424	0	12.932	28.357	216.364
1203	Mecapaca	13.825	110.738	12.812	0	10.742	23.553	179.711
1204	Achocalla	17.730	142.017	16.430	0	13.776	30.206	230.473

IMPUESTO DIRECTO A LOS HIDROCARBUROS - IDH

CÓDIGO	DEPARTAMEN- TO	2007		2008			TOTAL IDH (\$US)	TOTAL IDH (BS)
		TOTAL IDH (\$US)	TOTAL IDH (BS)	COPARTICI- PACIÓN IDH (\$US)	COPARTICIPA- CIÓN IDH NIVELACIÓN (\$US)	COPARTICI- PACIÓN IDH FONDO COMP. (\$US)		
LA PAZ		2.758.026	22.091.784	2.555.849	0	2.142.924	4.698.772	35.851.631
1205	El Alto	762.658	6.108.887	706.751	0	592.568	1.299.319	9.913.802
1206	Viacha	54.676	437.951	50.668	0	42.482	93.149	710.728
1207	Guaqui	8.861	70.980	8.212	0	6.885	15.097	115.191
1208	Tiawanacu	13.270	106.292	12.297	0	10.310	22.608	172.496
1209	Desaguadero	5.845	46.816	5.416	0	4.541	9.957	75.975
1210	Caranavi	60.023	480.782	55.623	0	46.636	102.259	780.236
1211	Sica Sica	31.468	252.060	29.161	0	24.450	53.611	409.055
1212	Umala	11.245	90.070	10.420	0	8.737	19.157	146.169
1213	Ayo Ayo	8.191	65.614	7.591	0	6.365	13.956	106.481
1214	Calamarca	14.212	113.839	13.170	0	11.043	24.213	184.744
1215	Patacamaya	23.514	188.344	21.790	0	18.270	40.060	305.655
1216	Colquencha	9.411	75.379	8.721	0	7.312	16.033	122.329
1217	Collana	3.435	27.511	3.183	0	2.669	5.851	44.645
1218	Inquisivi	18.942	151.726	17.554	0	14.718	32.271	246.229
1219	Quime	8.610	68.969	7.979	0	6.690	14.669	111.926
1220	Cajuata	9.102	72.907	8.435	0	7.072	15.507	118.317
1221	Colquiri	21.918	175.562	20.311	0	17.030	37.341	284.911
1222	Ichoca	8.025	64.279	7.437	0	6.235	13.672	104.315
1223	Villa Libertad Licoma Pampa	3.214	25.744	2.978	0	2.497	5.475	41.778
1224	Achacachi	82.573	661.410	76.520	0	64.157	140.677	1.073.368
1225	Ancoraimes	17.834	142.854	16.527	0	13.857	30.384	231.830
1226	Sorata	22.215	177.940	20.586	0	17.260	37.847	288.770
1227	Guanay	13.527	108.350	12.535	0	10.510	23.045	175.836
1228	Tacacoma	7.356	58.922	6.817	0	5.715	12.532	95.621
1229	Tipuani	10.937	87.607	10.135	0	8.498	18.633	142.173
1230	Quiabaya	3.027	24.249	2.805	0	2.352	5.158	39.353
1231	Combaya	3.158	25.292	2.926	0	2.453	5.380	41.046
1232	Copacabana	17.115	137.092	15.861	0	13.298	29.159	222.480
1233	San Pedro de Tiquina	7.149	57.267	6.625	0	5.555	12.180	92.936
1234	Tito Yupanqui	2.597	20.800	2.406	0	2.018	4.424	33.755
1235	Chuma	15.070	120.710	13.965	0	11.709	25.674	195.894
1236	Ayata	9.555	76.535	8.855	0	7.424	16.279	124.205
1237	Aucapata	4.865	38.968	4.508	0	3.780	8.288	63.239
1238	Coro Coro	13.861	111.029	12.845	0	10.770	23.615	180.184
1239	Caquiaviri	13.965	111.856	12.941	0	10.850	23.791	181.526
1240	Calacoto	10.347	82.879	9.589	0	8.039	17.628	134.501
1241	Comanche	4.532	36.299	4.199	0	3.521	7.720	58.907
1242	Charaña	3.246	25.997	3.008	0	2.522	5.529	42.190
1243	Waldo Ballivián	1.944	15.574	1.802	0	1.511	3.312	25.274
1244	Nazacara de Pacajes	313	2.510	290	0	243	534	4.073
1245	Santiago de Callapa	9.503	76.122	8.807	0	7.384	16.191	123.534

IMPUESTO DIRECTO A LOS HIDROCARBUROS - IDH

CÓDIGO	DEPARTAMEN- TO	2007		2008			TOTAL IDH (\$US)	TOTAL IDH (BS)
		TOTAL IDH (\$US)	TOTAL IDH (BS)	COPARTICI- PACIÓN IDH (\$US)	COPARTICIPA- CIÓN IDH NIVELACIÓN (\$US)	COPARTICI- PACIÓN IDH FONDO COMP. (\$US)		
LA PAZ		2.758.026	22.091.784	2.555.849	0	2.142.924	4.698.772	35.851.631
1246	Puerto Acosta	30.225	242.106	28.010	0	23.485	51.494	392.902
1247	Mocomoco	20.221	161.971	18.739	0	15.711	34.450	262.855
1248	Puerto Carabuco	17.466	139.903	16.186	0	13.571	29.756	227.041
1249	Apolo	15.572	124.733	14.431	0	12.099	26.530	202.422
1250	Pelechuco	6.002	48.075	5.562	0	4.663	10.225	78.019
1251	Luribay	12.196	97.692	11.302	0	9.476	20.778	158.540
1252	Sapahaqui	13.481	107.984	12.493	0	10.475	22.967	175.242
1253	Yaco	9.230	73.932	8.553	0	7.171	15.725	119.980
1254	Malla	4.380	35.086	4.059	0	3.403	7.463	56.939
1255	Cairoma	12.026	96.329	11.145	0	9.344	20.489	156.328
1256	Chulumani	15.494	124.103	14.358	0	12.038	26.396	201.400
1257	Irupana	13.357	106.988	12.378	0	10.378	22.756	173.625
1258	Yanacachi	4.987	39.945	4.621	0	3.875	8.496	64.825
1259	Palos Blancos	19.697	157.770	18.253	0	15.304	33.557	256.037
1260	La Asunta	21.140	169.331	19.590	0	16.425	36.015	274.798
1261	Pucarani	31.222	250.086	28.933	0	24.259	53.192	405.852
1262	Laja	19.139	153.305	17.736	0	14.871	32.607	248.791
1263	Batallas	21.356	171.060	19.790	0	16.593	36.383	277.604
1264	Puerto Pérez	9.994	80.050	9.261	0	7.765	17.026	129.910
1265	Coroico	14.359	115.014	13.306	0	11.156	24.463	186.651
1266	Coripata	13.428	107.561	12.444	0	10.434	22.877	174.555
1267	Ixiamas	6.600	52.869	6.117	0	5.128	11.245	85.798
1268	San Buenaventura	7.279	58.301	6.745	0	5.655	12.400	94.614
1269	General J. J. Pérez (Charazani)	10.749	86.103	9.961	0	8.352	18.314	139.733
1270	Curva	2.597	20.800	2.406	0	2.018	4.424	33.755
1271	San Pedro de Curahuara	9.508	76.159	8.811	0	7.388	16.199	123.595
1272	Papel Pampa	7.399	59.269	6.857	0	5.749	12.606	96.185
1273	Chacarilla	1.838	14.719	1.703	0	1.428	3.131	23.886
1274	Santiago de Machaca	5.165	41.374	4.787	0	4.013	8.800	67.144
1275	Catacora	2.036	16.307	1.887	0	1.582	3.468	26.464
1276	Mapiri	11.303	90.540	10.475	0	8.782	19.257	146.932
1277	Teoponte	8.342	66.817	7.730	0	6.481	14.211	108.433
1278	San Andrés de Machaca	7.391	59.204	6.849	0	5.743	12.592	96.079
1279	Jesús de Machaca	15.544	124.507	14.405	0	12.077	26.482	202.056
1280	Taraco	6.949	55.660	6.439	0	5.399	11.839	90.328
Total La Paz		2.758.026	22.091.784	2.555.849	0	2.142.924	4.698.772	35.851.631

IMPUESTO DIRECTO A LOS HIDROCARBUROS - IDH

CÓDIGO	DEPARTAMEN- TO	2007		2008			TOTAL IDH (\$US)	TOTAL IDH (BS)
		TOTAL IDH (\$US)	TOTAL IDH (BS)	COPARTICI- PACIÓN IDH (\$US)	COPARTICIPA- CIÓN IDH NIVELACIÓN (\$US)	COPARTICI- PACIÓN IDH FONDO COMP. (\$US)		
COCHABAMBA		1.777.233	14.235.637	660.702	1.895.147	825.343	3.381.192	25.798.494
1301	Cochabamba	631.219	5.056.063	234.661	673.098	293.137	1.200.896	9.162.836
1302	Quillacollo	127.222	1.019.048	47.296	135.663	59.082	242.040	1.846.766
1303	Sipe Sipe	38.258	306.450	14.223	40.797	17.767	72.787	555.363
1304	Tiquipaya	46.138	369.564	17.152	49.199	21.426	87.777	669.742
1305	Vinto	38.444	307.936	14.292	40.995	17.853	73.140	558.056
1306	Colcapirhua	51.252	410.529	19.053	54.653	23.801	97.507	743.981
1307	Aiquile	32.086	257.006	11.928	34.214	14.901	61.043	465.759
1308	Pasorapa	5.688	45.561	2.115	6.065	2.642	10.821	82.568
1309	Omereque	7.412	59.369	2.755	7.904	3.442	14.101	107.592
1310	Ayopaya	32.750	262.326	12.175	34.923	15.209	62.307	475.400
1311	Morochata	41.673	333.802	15.492	44.438	19.353	79.283	604.932
1312	Sacaba	142.964	1.145.140	53.148	152.449	66.392	271.989	2.075.277
1313	Colomi	21.209	169.884	7.885	22.616	9.849	40.350	307.871
1314	Villa Tunari	64.567	517.181	24.003	68.851	29.985	122.839	937.260
1315	Punata	31.914	255.627	11.864	34.031	14.821	60.716	463.260
1316	Villa Rivero	7.151	57.277	2.658	7.625	3.321	13.604	103.799
1317	San Benito	15.529	124.391	5.773	16.560	7.212	29.545	225.427
1318	Tacachi	1.314	10.522	488	1.401	610	2.499	19.069
1319	Cuchumuela	2.371	18.991	881	2.528	1.101	4.511	34.417
1320	Tarata	10.640	85.225	3.955	11.346	4.941	20.242	154.450
1321	Anzaldo	11.142	89.245	4.142	11.881	5.174	21.197	161.733
1322	Arbieto	11.523	92.296	4.284	12.287	5.351	21.922	167.263
1323	Sacabamba	5.760	46.138	2.141	6.142	2.675	10.959	83.614
1324	Cliza	24.109	193.109	8.963	25.708	11.196	45.867	349.962
1325	Toko	8.186	65.569	3.043	8.729	3.802	15.574	118.828
1326	Tolata	6.490	51.986	2.413	6.921	3.014	12.348	94.212
1327	Capinota	20.688	165.708	7.691	22.060	9.607	39.358	300.304
1328	Santivañez	7.816	62.606	2.906	8.335	3.630	14.870	113.458
1329	Sicaya	2.729	21.856	1.014	2.910	1.267	5.191	39.609
1330	Tapacarí	31.644	253.466	11.764	33.743	14.695	60.202	459.343
1331	Totora	15.824	126.748	5.883	16.874	7.348	30.105	229.698
1332	Pojo	14.058	112.607	5.226	14.991	6.529	26.746	204.072
1333	Pocona	16.467	131.901	6.122	17.560	7.647	31.329	239.038
1334	Chimoré	18.635	149.269	6.928	19.872	8.654	35.454	270.513
1335	Puerto Villarroel	49.799	398.892	18.513	53.103	23.127	94.743	722.891
1336	Arani	14.091	112.871	5.239	15.026	6.544	26.809	204.550
1337	Vacas	15.274	122.347	5.678	16.288	7.093	29.059	221.723
1338	Arque	14.414	115.453	5.358	15.370	6.694	27.422	209.229
1339	Tacopaya	14.233	114.005	5.291	15.177	6.610	27.078	206.606
1340	Bolívar	10.542	84.443	3.919	11.242	4.896	20.057	153.032
1341	Tiraque	42.751	342.437	15.893	45.588	19.854	81.334	620.581
1342	Mizque	32.547	260.703	12.100	34.707	15.115	61.921	472.458
1343	Vila Vila	5.605	44.896	2.084	5.977	2.603	10.664	81.363
1344	Alalay	6.020	48.221	2.238	6.420	2.796	11.453	87.388
1345	Entre Ríos	27.087	216.970	10.070	28.885	12.579	51.534	393.204
Total Cochabamba		1.777.233	14.235.637	660.702	1.895.147	825.343	3.381.192	25.798.494

IMPUESTO DIRECTO A LOS HIDROCARBUROS - IDH

CÓDIGO	DEPARTAMEN- TO	2007		2008			TOTAL IDH (\$US)	TOTAL IDH (BS)
		TOTAL IDH (\$US)	TOTAL IDH (BS)	COPARTICI- PACIÓN IDH (\$US)	COPARTICIPA- CIÓN IDH NIVELACIÓN (\$US)	COPARTI- CIPACIÓN IDH FONDO COMP. (\$US)		
ORURO		1.162.856	9.314.480	2.555.849	0	0	2.555.849	19.501.124
1401	Oruro	597.954	4.789.611	1.314.246	0	0	1.314.246	10.027.699
1402	Caracollo	60.435	484.086	132.831	0	0	132.831	1.013.499
1403	El Choro	16.944	135.723	37.242	0	0	37.242	284.154
1404	Challapata	72.317	579.258	158.946	0	0	158.946	1.212.755
1405	Santuario de Quillacas	9.807	78.558	21.556	0	0	21.556	164.471
1406	Huanuni	57.652	461.790	126.713	0	0	126.713	966.820
1407	Machacamarca	12.404	99.356	27.263	0	0	27.263	208.015
1408	Poopó	18.288	146.490	40.196	0	0	40.196	306.697
1409	Pazña	16.229	129.994	35.670	0	0	35.670	272.161
1410	Antequera	9.947	79.675	21.862	0	0	21.862	166.810
1411	Eucaliptus	16.095	128.925	35.376	0	0	35.376	269.921
1412	Santiago de Huari	30.330	242.946	66.663	0	0	66.663	508.641
1413	San Pedro de Totora	14.662	117.444	32.226	0	0	32.226	245.885
1414	Corque	25.366	203.180	55.752	0	0	55.752	425.385
1415	Choquecota	4.792	38.387	10.533	0	0	10.533	80.369
1416	Curahuara de Carangas	15.662	125.454	34.424	0	0	34.424	262.656
1417	Turco	12.345	98.880	27.132	0	0	27.132	207.019
1418	Huachacalla	4.896	39.219	10.762	0	0	10.762	82.111
1419	Escala	2.561	20.513	5.629	0	0	5.629	42.947
1420	Cruz de Machacamarca	2.579	20.656	5.668	0	0	5.668	43.245
1421	Yunguyo del Litoral	656	5.253	1.441	0	0	1.441	10.998
1422	Esmeralda	2.825	22.628	6.209	0	0	6.209	47.376
1423	Toledo	23.036	184.521	50.632	0	0	50.632	386.320
1424	Santiago Andamarca	13.615	109.054	29.924	0	0	29.924	228.318
1425	Belén de Andamarca	4.594	36.795	10.096	0	0	10.096	77.035
1426	Salinas de Garcí Mendoza	25.885	207.340	56.893	0	0	56.893	434.094
1427	Pampa Aullagas	8.828	70.714	19.403	0	0	19.403	148.049
1428	La Rivera	1.157	9.270	2.544	0	0	2.544	19.408
1429	Todos Santos	1.148	9.199	2.524	0	0	2.524	19.259
1430	Carangas	1.048	8.391	2.302	0	0	2.302	17.567
1431	Sabaya	13.900	111.335	30.550	0	0	30.550	233.096
1432	Coipasa	1.828	14.642	4.018	0	0	4.018	30.655
1433	Chipaya	5.383	43.118	11.831	0	0	11.831	90.272
1434	Huayllamarca	17.182	137.624	37.763	0	0	37.763	288.135
1435	Soracachi	40.506	324.451	89.028	0	0	89.028	679.282
Total Oruro		1.162.856	9.314.480	2.555.849	0	0	2.555.849	19.501.124

IMPUESTO DIRECTO A LOS HIDROCARBUROS - IDH

CÓDIGO	DEPARTAMEN- TO	2007		2008				
		TOTAL IDH (\$US)	TOTAL IDH (BS)	COPARTICI- PACIÓN IDH (\$US)	COPARTICIPA- CIÓN IDH NIVELACIÓN (\$US)	COPARTI- CIPACIÓN IDH FONDO COMP. (\$US)	TOTAL IDH (\$US)	TOTAL IDH (BS)
POTOSÍ		1.162.856	9.314.480	2.555.849	0	0	2.555.849	19.501.124
1501	Potosí	237.909	1.905.650	522.901	0	0	522.901	3.989.736
1502	Tinguipaya	35.744	286.313	78.563	0	0	78.563	599.435
1503	Yocalla	13.196	105.702	29.004	0	0	29.004	221.302
1504	Urmiri	3.321	26.603	7.300	0	0	7.300	55.697
1505	Uncía	41.298	330.796	90.769	0	0	90.769	692.566
1506	Chayanta	23.232	186.089	51.062	0	0	51.062	389.603
1507	Llallagua	60.535	484.883	133.049	0	0	133.049	1.015.168
1508	Betanzos	60.390	483.727	132.732	0	0	132.732	1.012.747
1509	Chaquí	15.817	126.696	34.765	0	0	34.765	265.254
1510	Tacobamba	20.918	167.552	45.976	0	0	45.976	350.794
1511	Colquechaca	50.904	407.741	111.882	0	0	111.882	853.661
1512	Ravelo	33.681	269.787	74.028	0	0	74.028	564.835
1513	Pocoata	32.992	264.269	72.514	0	0	72.514	553.283
1514	Ocurí	30.368	243.249	66.746	0	0	66.746	509.275
1515	San Pedro	45.331	363.100	99.633	0	0	99.633	760.200
1516	Toro Toro	17.279	138.401	37.977	0	0	37.977	289.761
1517	Cotagaita	39.404	315.622	86.605	0	0	86.605	660.798
1518	Vitichi	18.530	148.425	40.727	0	0	40.727	310.747
1519	Tupiza	62.877	503.643	138.197	0	0	138.197	1.054.444
1520	Atocha	15.640	125.277	34.375	0	0	34.375	262.284
1521	Colcha "K"	15.819	126.709	34.768	0	0	34.768	265.282
1522	San Pedro de Quemes	1.337	10.707	2.938	0	0	2.938	22.416
1523	San Pablo de López	4.138	33.145	9.095	0	0	9.095	69.394
1524	Mojinete	1.174	9.406	2.581	0	0	2.581	19.693
1525	San Antonio de Esmoruco	2.732	21.887	6.006	0	0	6.006	45.823
1526	Sacaca	30.711	245.995	67.500	0	0	67.500	515.024
1527	Caripuyo	14.810	118.629	32.551	0	0	32.551	248.367
1528	Puna	65.580	525.293	144.138	0	0	144.138	1.099.772
1529	Caiza D	17.900	143.380	39.343	0	0	39.343	300.185
1530	Uyuni	30.678	245.732	67.428	0	0	67.428	514.474
1531	Tomave	20.934	167.684	46.012	0	0	46.012	351.069
1532	Porco	9.773	78.285	21.481	0	0	21.481	163.900
1533	Arapampa	7.969	63.834	17.516	0	0	17.516	133.645
1534	Acasio	9.454	75.723	20.778	0	0	20.778	158.537
1535	Llica	4.758	38.111	10.458	0	0	10.458	79.791
1536	Tahua	3.552	28.455	7.808	0	0	7.808	59.575
1537	Villazón	59.480	476.435	130.732	0	0	130.732	997.482
1538	San Agustín	2.690	21.545	5.912	0	0	5.912	45.108
Total Potosí		1.162.856	9.314.480	2.555.849	0	0	2.555.849	19.501.124

IMPUESTO DIRECTO A LOS HIDROCARBUROS - IDH (\$US)

CÓDIGO	DEPARTAMEN-TO	2007		2008			TOTAL IDH (\$US)	TOTAL IDH (BS)
		TOTAL IDH (\$US)	TOTAL IDH (BS)	COPARTICI-PACIÓN IDH (\$US)	COPARTICIPA-CIÓN IDH NIVELACIÓN (\$US)	COPARTI-CIPACIÓN IDH FONDO COMP. (\$US)		
TARIJA		1.590.581	12.740.554	3.419.890	0	0	3.419.890	26.093.759
1601	Tarija	623.900	4.997.437	1.341.440	0	0	1.341.440	10.235.184
1602	Padcaya	78.304	627.216	168.361	0	0	168.361	1.284.592
1603	Bermejo	135.426	1.084.764	291.178	0	0	291.178	2.221.691
1604	Yacuibá	339.553	2.719.823	730.070	0	0	730.070	5.570.434
1605	Caraparí	36.733	294.231	78.979	0	0	78.979	602.611
1606	Villamontes	96.620	773.924	207.741	0	0	207.741	1.585.064
1607	Uriondo	50.133	401.568	107.791	0	0	107.791	822.446
1608	Yunchara	21.032	168.462	45.220	0	0	45.220	345.026
1609	San Lorenzo	86.903	696.092	186.849	0	0	186.849	1.425.657
1610	El Puente	43.352	347.248	93.210	0	0	93.210	711.194
1611	Entre Ríos	78.625	629.788	169.051	0	0	169.051	1.289.861
Total Tarija		1.590.581	12.740.554	3.419.890	0	0	3.419.890	26.093.759

IMPUESTO DIRECTO A LOS HIDROCARBUROS - IDH

CÓDIGO	DEPARTAMEN-TO	2007		2008			TOTAL IDH (\$US)	TOTAL IDH (BS)
		TOTAL IDH (\$US)	TOTAL IDH (BS)	COPARTICI-PACIÓN IDH (\$US)	COPARTICIPA-CIÓN IDH NIVELACIÓN (\$US)	COPARTI-CIPACIÓN IDH FONDO COMP. (\$US)		
SANTA CRUZ		2.406.805	19.278.509	779.349	1.776.500	1.671.100	4.226.948	32.251.617
1701	Santa Cruz de la Sierra	1.342.206	10.751.074	434.621	990.703	931.925	2.357.248	17.985.805
1702	Cotoca	43.197	346.011	13.988	31.885	29.993	75.865	578.853
1703	Ayacucho - Porongo	13.146	105.299	4.257	9.703	9.128	23.088	176.159
1704	La Guardia	46.906	375.715	15.189	34.622	32.568	82.378	628.546
1705	El Torno	45.019	360.602	14.578	33.229	31.258	79.065	603.262
1706	Warnes	53.744	430.488	17.403	39.669	37.316	94.388	720.177
1707	San Ignacio	49.112	393.384	15.903	36.250	34.099	86.252	658.104
1708	San Miguel	12.183	97.586	3.945	8.992	8.459	21.396	163.255
1709	San Rafael	5.950	47.658	1.927	4.392	4.131	10.449	79.728
1710	Buena Vista	15.741	126.084	5.097	11.619	10.929	27.645	210.930
1711	San Carlos	19.570	156.757	6.337	14.445	13.588	34.370	262.244
1712	Yapacaní	37.402	299.588	12.111	27.607	25.969	65.687	501.190
1713	San José	19.685	157.679	6.374	14.530	13.668	34.572	263.785
1714	Pailón	33.823	270.919	10.952	24.965	23.484	59.401	453.229
1715	Roboré	18.074	144.769	5.852	13.340	12.549	31.742	242.189
1716	Portachuelo	19.459	155.864	6.301	14.363	13.511	34.174	260.750
1717	Santa Rosa del Sara	17.851	142.983	5.780	13.176	12.394	31.350	239.201
1718	Lagunillas	6.265	50.185	2.029	4.624	4.350	11.003	83.956
1719	Charagua	28.969	232.039	9.380	21.382	20.114	50.876	388.185
1720	Cabezas	26.441	211.796	8.562	19.517	18.359	46.438	354.320
1721	Cuevo	4.039	32.355	1.308	2.981	2.805	7.094	54.127

IMPUESTO DIRECTO A LOS HIDROCARBUROS - IDH

CÓDIGO	DEPARTAMEN- TO	2007		2008			TOTAL IDH (\$US)	TOTAL IDH (BS)
		TOTAL IDH (\$US)	TOTAL IDH (BS)	COPARTICI- PACIÓN IDH (\$US)	COPARTICIPA- CIÓN IDH NIVELACIÓN (\$US)	COPARTI- CIPACIÓN IDH FONDO COMP. (\$US)		
SANTA CRUZ		2.406.805	19.278.509	779.349	1.776.500	1.671.100	4.226.948	32.251.617
1722	Gutiérrez	13.511	108.225	4.375	9.973	9.381	23.729	181.053
1723	Camiri	36.642	293.499	11.865	27.046	25.441	64.352	491.004
1724	Boyube	4.780	38.292	1.548	3.529	3.319	8.396	64.059
1725	Valle Grande	19.967	159.939	6.466	14.738	13.864	35.068	267.567
1726	Trigal	2.530	20.262	819	1.867	1.756	4.443	33.897
1727	Moro Moro	3.992	31.975	1.293	2.946	2.772	7.011	53.491
1728	Postrer Valle	3.018	24.176	977	2.228	2.096	5.301	40.444
1729	Pucara	3.022	24.204	978	2.230	2.098	5.307	40.492
1730	Samaipata	11.550	92.513	3.740	8.525	8.019	20.284	154.769
1731	Pampa Grande	9.408	75.358	3.046	6.944	6.532	16.523	126.068
1732	Mairana	9.187	73.591	2.975	6.781	6.379	16.135	123.113
1733	Quirusillas	2.405	19.265	779	1.775	1.670	4.224	32.228
1734	Montero	95.279	763.181	30.852	70.327	66.154	167.333	1.276.750
1735	General Saavedra	19.677	157.612	6.372	14.524	13.662	34.558	263.674
1736	Mineros	23.536	188.523	7.621	17.372	16.342	41.335	315.385
1737	Concepción	17.222	137.949	5.577	12.712	11.958	30.246	230.778
1738	San Javier	13.420	107.494	4.346	9.905	9.318	23.569	179.830
1739	San Julián	45.097	361.229	14.603	33.287	31.312	79.202	604.311
1740	San Matías	15.504	124.184	5.020	11.443	10.765	27.228	207.751
1741	Comarapa	17.386	139.259	5.630	12.833	12.071	30.534	232.971
1742	Saipina	6.345	50.821	2.054	4.683	4.405	11.143	85.020
1743	Puerto Suárez	18.037	144.475	5.840	13.313	12.523	31.677	241.696
1744	Puerto Quijarro	15.302	122.569	4.955	11.295	10.625	26.874	205.050
1745	Ascención de Guarayos	20.142	161.336	6.522	14.867	13.985	35.374	269.904
1746	Urubichá	7.068	56.616	2.289	5.217	4.908	12.413	94.714
1747	El Puente	10.238	82.007	3.315	7.557	7.109	17.981	137.193
1748	Okinawa Uno	13.829	110.771	4.478	10.207	9.602	24.287	185.312
1749	San Antonio de Lomerío	7.463	59.779	2.417	5.509	5.182	13.107	100.006
1750	San Ramón	6.712	53.766	2.174	4.954	4.661	11.789	89.947
1751	El Carmen Rivero Torrez	5.804	46.489	1.879	4.284	4.030	10.193	77.774
1752	San Juan de Yapacaní	10.829	86.738	3.506	7.993	7.519	19.018	145.107
1753	Fernández Alonzo	13.476	107.940	4.364	9.947	9.356	23.667	180.577
1754	San Pedro	17.367	139.107	5.624	12.819	12.058	30.500	232.717
1755	Cuatro Cañadas	20.841	166.940	6.749	15.383	14.471	36.603	279.280
1756	Colpa Bélgica	7.439	59.589	2.409	5.491	5.165	13.065	99.688
Total Santa Cruz		2.406.805	19.278.509	779.349	1.776.500	1.671.100	4.226.948	32.251.617

IMPUESTO DIRECTO A LOS HIDROCARBUROS - IDH

CÓDIGO	DEPARTAMEN-TO	2007		2008			TOTAL IDH (\$US)	TOTAL IDH (BS)
		TOTAL IDH (\$US)	TOTAL IDH (BS)	COPARTICI-PACIÓN IDH (\$US)	COPARTICIPA-CIÓN IDH NIVELACIÓN (\$US)	COPARTI-CIPACIÓN IDH FONDO COMP. (\$US)		
BENI		1.162.856	9.314.480	2.555.849	0	0	2.555.849	19.501.124
1801	Trinidad	256.497	2.054.540	563.756	0	0	563.756	4.301.457
1802	San Javier	8.629	69.116	18.965	0	0	18.965	144.703
1803	Riberalta	243.711	1.952.125	535.654	0	0	535.654	4.087.038
1805	Guayaramerín	129.732	1.039.153	285.139	0	0	285.139	2.175.608
1806	Reyes	35.692	285.893	78.448	0	0	78.448	598.556
1807	Rurrenabaque	43.843	351.181	96.362	0	0	96.362	735.244
1808	San Borja	110.226	882.910	242.266	0	0	242.266	1.848.492
1809	Santa Rosa	28.921	231.654	63.565	0	0	63.565	484.998
1810	Santa Ana	75.429	604.186	165.786	0	0	165.786	1.264.944
1811	San Ignacio	63.942	512.177	140.539	0	0	140.539	1.072.311
1812	Loreto	12.378	99.152	27.207	0	0	27.207	207.588
1813	San Andrés	33.986	272.224	74.697	0	0	74.697	569.938
1814	San Joaquín	17.488	140.082	38.438	0	0	38.438	293.280
1815	San Ramón	19.012	152.286	41.787	0	0	41.787	318.832
1816	Puerto Siles	3.265	26.156	7.177	0	0	7.177	54.761
1817	Magdalena	31.782	254.572	69.853	0	0	69.853	532.982
1818	Baures	16.885	135.251	37.112	0	0	37.112	283.167
1819	Huacaraje	11.888	95.221	26.128	0	0	26.128	199.357
1820	Exaltación	19.551	156.603	42.971	0	0	42.971	327.869
Total Beni		1.162.856	9.314.480	2.555.849	0	0	2.555.849	19.501.124

IMPUESTO DIRECTO A LOS HIDROCARBUROS - IDH

CÓDIGO	DEPARTAMEN-TO	2007		2008			TOTAL IDH (\$US)	TOTAL IDH (BS)
		TOTAL IDH (\$US)	TOTAL IDH (BS)	COPARTICI-PACIÓN IDH (\$US)	COPARTICIPA-CIÓN IDH NIVELACIÓN (\$US)	COPARTI-CIPACIÓN IDH FONDO COMP. (\$US)		
PANDO		1.162.856	9.314.480	2.555.849	0	0	2.555.849	2.555.849
1901	Cobija	494.233	3.958.809	1.086.278	0	0	1.086.278	1.086.278
1902	Porvenir	82.202	658.442	180.673	0	0	180.673	180.673
1903	Bolpebra	26.434	211.737	58.100	0	0	58.100	58.100
1904	Bella Flor	51.031	408.755	112.161	0	0	112.161	112.161
1905	Puerto Rico	88.623	709.869	194.785	0	0	194.785	194.785
1906	San Pedro	23.955	191.876	52.650	0	0	52.650	52.650
1907	Filadelfia	69.627	557.716	153.035	0	0	153.035	153.035
1908	Puerto Gonzalo Moreno	84.350	675.643	185.393	0	0	185.393	185.393
1909	San Lorenzo	76.845	615.527	168.898	0	0	168.898	168.898
1910	Sena	49.592	397.229	108.998	0	0	108.998	108.998
1911	Santa Rosa del Abuná	46.426	371.870	102.039	0	0	102.039	102.039
1912	Ingavi	19.903	159.423	43.745	0	0	43.745	43.745
1913	Nueva Esperanza	16.383	131.227	36.008	0	0	36.008	36.008
1914	Villa Nueva - Loma Alta	21.984	176.093	48.319	0	0	48.319	48.319
1915	Santos Mercado	11.269	90.263	24.768	0	0	24.768	24.768
Total Pando		1.162.856	9.314.480	2.555.849	0	0	2.555.849	2.555.849
TOTAL NACIONAL		14.346.927	114.918.882	17.890.940	5.975.738	4.639.367	28.506.045	217.501.123

**RESUMEN
LIQUIDACIÓN DEL IMPUESTO DIRECTO A LOS HIDROCARBUROS
CONSOLIDADO**

	PETRÓLEO		GAS NATURAL		GLP		TOTAL
	VOLUMEN BBLs.	IDH \$US	ENERGÍA MMBTU	IDH \$US	U. MÁSCA TM	IDH \$US	\$US
IDH 32%	1.398.883,00	12.840.511,68	43.273.374,00	67.504.788,32	16.026,40	1.073.715,17	81.419.015,17

**VARIABLES PARA EL CÁLCULO DEL IMPUESTO DIRECTO A LOS HIDROCARBUROS: 32%
PETRÓLEO**

CAMPO	VARIABLES DE VALORACIÓN MERCADO INTERNO				VARIABLES DE VALORACIÓN MERCADO EXTERNO				
	Precio referencia \$us/BBL	Tarifa de transporte \$us/BBL	Precio en punto de fiscalización \$us/BBL	% ventas	Precio referencia \$us/BBL	Ajuste API \$us/BBL	Tarifa de transporte \$us/BBL	Precio en punto de fiscalización \$us/BBL	% ventas
Camiri	31,132741	2,447998	28,684743	100,00%	-	-	-	-	0,00%
Guairuy	31,132741	2,447998	28,684743	100,00%	-	-	-	-	0,00%
Río Grande	31,132741	2,447998	28,684743	100,00%	-	-	-	-	0,00%
La Peña	31,132741	2,447998	28,684743	100,00%	-	-	-	-	0,00%
Sirari	31,132741	2,447998	28,684743	100,00%	-	-	-	-	0,00%
Víbora	31,132741	2,447998	28,684743	100,00%	-	-	-	-	0,00%
Yapacaní	31,132741	2,447998	28,684743	100,00%	-	-	-	-	0,00%
Arroyo Negro	31,132741	2,447998	28,684743	100,00%	-	-	-	-	0,00%
Los Peñocos	31,132741	2,447998	28,684743	100,00%	-	-	-	-	0,00%
Los Sauces	31,132741	2,447998	28,684743	100,00%	-	-	-	-	0,00%
La Vertiente	31,132741	2,447998	28,684743	100,00%	-	-	-	-	0,00%
Escondido	31,132741	2,447998	28,684743	100,00%	-	-	-	-	0,00%
Los Suris	31,132741	2,447998	28,684743	100,00%	-	-	-	-	0,00%
Vuelta Grande	31,132741	2,447998	28,684743	100,00%	-	-	-	-	0,00%
San Roque	31,132741	2,447998	28,684743	100,00%	-	-	-	-	0,00%
Bulo Bulo	31,132741	2,447998	28,684743	100,00%	-	-	-	-	0,00%
Carrasco	31,132741	2,447998	28,684743	100,00%	-	-	-	-	0,00%
H. Suárez Roca	31,132741	2,447998	28,684743	100,00%	-	-	-	-	0,00%
Los Cusis	31,132741	2,447998	28,684743	100,00%	-	-	-	-	0,00%
Patujusal	31,132741	2,447998	28,684743	100,00%	-	-	-	-	0,00%
Montecristo	31,132741	2,447998	28,684743	100,00%	-	-	-	-	0,00%
Patujusal Oeste	31,132741	2,447998	28,684743	100,00%	-	-	-	-	0,00%
Kanata	31,132741	2,447998	28,684743	100,00%	-	-	-	-	0,00%
Kanata Norte	31,132741	2,447998	28,684743	100,00%	-	-	-	-	0,00%
Carrasco Fw	31,132741	2,447998	28,684743	100,00%	-	-	-	-	0,00%
Tatarena	31,132741	2,447998	28,684743	100,00%	-	-	-	-	0,00%
Colpa	31,132741	2,447998	28,684743	100,00%	-	-	-	-	0,00%
Caranda	31,132741	2,447998	28,684743	100,00%	-	-	-	-	0,00%
San Alberto	31,132741	2,447998	28,684743	100,00%	-	-	-	-	0,00%
Sábalo	31,132741	2,447998	28,684743	100,00%	-	-	-	-	0,00%
Bermejo Somero	31,132741	2,447998	28,684743	100,00%	-	-	-	-	0,00%
Bermejo Profundo	31,132741	2,447998	28,684743	100,00%	-	-	-	-	0,00%
Toro	31,132741	2,447998	28,684743	100,00%	-	-	-	-	0,00%
Tacobo	31,132741	2,447998	28,684743	100,00%	-	-	-	-	0,00%
Tajibo	31,132741	2,447998	28,684743	100,00%	-	-	-	-	0,00%
Cambeiti	31,132741	2,447998	28,684743	100,00%	-	-	-	-	0,00%
Surubí	31,132741	2,447998	28,684743	100,00%	-	-	-	-	0,00%
Paloma	31,132741	2,447998	28,684743	100,00%	-	-	-	-	0,00%
Surubí Bloque Bajo	31,132741	2,447998	28,684743	100,00%	-	-	-	-	0,00%
Surubí Noroeste	31,132741	2,447998	28,684743	100,00%	-	-	-	-	0,00%
Monteagudo	31,132741	2,447998	28,684743	100,00%	-	-	-	-	0,00%
Margarita	31,132741	2,447998	28,684743	100,00%	-	-	-	-	0,00%
Naranjillos	31,132741	2,447998	28,684743	100,00%	-	-	-	-	0,00%
Chaco Sur	31,132741	2,447998	28,684743	100,00%	-	-	-	-	0,00%
Nupuco	31,132741	2,447998	28,684743	100,00%	-	-	-	-	0,00%

LIQUIDACIÓN DEL IMPUESTO DIRECTO A LOS HIDROCARBUROS: 32%

PETRÓLEO

CAMPO	API	Petróleo crudo/ condensado BBL	Gasolina nat. BBL	Petróleo crudo/ condensado + gasolina total BBL	32% del total BBL	IDH 32% (\$us)		
						Mercado interno	Mercado externo	Total
Camiri	50,4	5.522	0	5.522	1.767,04	50.687,09	0,00	50.687,09
Guairuy	49,5	2.209	0	2.209	706,88	20.276,67	0,00	20.276,67
Río Grande	72,8	15.239	5.940	21.179	6.777,28	194.404,53	0,00	194.404,53
La Peña	45,8	8.674	0	8.674	2.775,68	79.619,67	0,00	79.619,67
Sirari	71,5	4.483	4.555	9.038	2.892,16	82.960,87	0,00	82.960,87
Víbora	71,0	15.058	7.772	22.830	7.305,60	209.559,26	0,00	209.559,26
Yapacaní	61,3	9.905	2.979	12.884	4.122,88	118.263,75	0,00	118.263,75
Arroyo Negro	33,9	336	0	336	107,52	3.084,18	0,00	3.084,18
Los Peñocos	34,4	5.199	0	5.199	1.663,68	47.722,23	0,00	47.722,23
Los Sauces	62,3	1.111	538	1.649	527,68	15.136,37	0,00	15.136,37
La Vertiente	71,8	6.813	2.433	9.246	2.958,72	84.870,12	0,00	84.870,12
Escondido	71,4	17.975	6.095	24.070	7.702,40	220.941,36	0,00	220.941,36
Los Suris	70,4	1.194	202	1.396	446,72	12.814,05	0,00	12.814,05
Vuelta Grande	71,8	14.568	19.275	33.843	10.829,76	310.648,88	0,00	310.648,88
San Roque	68,1	996	1.969	2.965	948,80	27.216,08	0,00	27.216,08
Bulo Bulo	58,7	55.237	9.933	65.170	20.854,40	598.203,10	0,00	598.203,10
Carrasco	58,5	2.854	1.573	4.427	1.416,64	40.635,95	0,00	40.635,95
H. Suárez Roca	27,7	8.791	0	8.791	2.813,12	80.693,62	0,00	80.693,62
Los Cusis	35,2	9.240	0	9.240	2.956,80	84.815,05	0,00	84.815,05
Patujusal	34,7	14.069	0	14.069	4.502,08	129.141,01	0,00	129.141,01
Montecristo	50,0	483	0	483	154,56	4.433,51	0,00	4.433,51
Patujusal Oeste	35,1	622	0	622	199,04	5.709,41	0,00	5.709,41
Kanata	64,8	7.791	2.380	10.171	3.254,72	93.360,81	0,00	93.360,81
Kanata Norte	62,2	22.914	3.029	25.943	8.301,76	238.133,85	0,00	238.133,85
Carrasco Fw	61,6	25.257	1.973	27.230	8.713,60	249.947,37	0,00	249.947,37
Tatarenda	48,0	2.171	0	2.171	694,72	19.927,86	0,00	19.927,86
Colpa	69,3	13.839	4.565	18.404	5.889,28	168.932,48	0,00	168.932,48
Caranda	59,3	12.468	6.210	18.678	5.976,96	171.447,56	0,00	171.447,56
San Alberto	59,7	225.979	48.598	274.577	87.864,64	2.520.374,60	0,00	2.520.374,60
Sábalo	60,5	339.852	83.530	423.382	135.482,24	3.886.273,20	0,00	3.886.273,20
Bermejo Somero	24,8	1.696	0	1.696	542,72	15.567,78	0,00	15.567,78
Bermejo Profundo	54,6	323	0	323	103,36	2.964,86	0,00	2.964,86
Toro	23,4	3.433	0	3.433	1.098,56	31.511,91	0,00	31.511,91
Tacobo	51,9	4.142	645	4.787	1.531,84	43.940,44	0,00	43.940,44
Tajibo	75,3	916	181	1.097	351,04	10.069,49	0,00	10.069,49
Cambeití	47,9	770	0	770	246,40	7.067,92	0,00	7.067,92
Surubí	43,3	52.698	1.281	53.979	17.273,28	495.479,59	0,00	495.479,59
Paloma	54,8	28.129	6.745	34.874	11.159,68	320.112,55	0,00	320.112,55
Surubí Bloque Bajo	43,7	31.198	1.575	32.773	10.487,36	300.827,22	0,00	300.827,22
Surubí Noroeste	42,5	76.752	897	77.649	24.847,68	712.749,31	0,00	712.749,31
Monteagudo	47,5	5.841	787	6.628	2.120,96	60.839,19	0,00	60.839,19
Margarita	52,4	95.276	8.243	103.519	33.126,08	950.213,08	0,00	950.213,08
Naranjillos	64,0	2.229	1.826	4.055	1.297,60	37.221,32	0,00	37.221,32
Chaco Sur	73,5	1.299	1.190	2.489	796,48	22.846,82	0,00	22.846,82
Ñupuco	76,1	2.486	3.927	6.413	2.052,16	58.865,68	0,00	58.865,68
		1.158.037	240.846	1.398.883	447.642,56	12.840.511,68	0,00	12.840.511,68

VARIABLES PARA EL CÁLCULO DEL IMPUESTO DIRECTO A LOS HIDROCARBUROS: 32%

GAS NATURAL

CAMPO	VARIABLES DE VALORACIÓN MERCADO INTERNO				VARIABLES DE VALORACIÓN MERCADO EXTERNO			
	Precio referencia \$us/MMBTU	Tarifa de transporte \$us/MMBTU	Precio en punto de fiscalización \$us/MMBTU	Ventas %	Precio referencia \$us/MMBTU	Tarifa de transporte \$us/MMBTU	Precio en punto de fiscalización \$us/MMBTU	Ventas %
Camiri	0,924002	0,304152	0,619850	100,00%	-	-	-	0,00%
Guairuy	0,924002	0,304152	0,619850	100,00%	-	-	-	0,00%
Río Grande	0,924002	0,304152	0,619850	21,81%	5,520986	0,242019	5,278967	78,19%
La Peña	0,924002	0,304152	0,619850	100,00%	-	-	-	0,00%
Sirari	0,924002	0,304152	0,619850	13,66%	5,540396	0,220945	5,319451	86,34%
Víbora	0,924002	0,304152	0,619850	13,02%	5,540116	0,228788	5,311327	86,98%
Yapacaní	0,924002	0,304152	0,619850	12,59%	5,539859	0,240926	5,298933	87,41%
Arroyo Negro	0,924002	0,304152	0,619850	100,00%	-	-	-	0,00%

VARIABLES PARA EL CÁLCULO DEL IMPUESTO DIRECTO A LOS HIDROCARBUROS: 32%
GAS NATURAL

CAMPO	VARIABLES DE VALORACIÓN MERCADO INTERNO				VARIABLES DE VALORACIÓN MERCADO EXTERNO			
	Precio referencia \$/us/MMBTU	Tarifa de transporte \$/us/MMBTU	Precio en punto de fiscalización \$/us/MMBTU	Ventas %	Precio referencia \$/us/MMBTU	Tarifa de transporte \$/us/MMBTU	Precio en punto de fiscalización \$/us/MMBTU	Ventas %
Los Peñocos	0,924002	0,304152	0,619850	100,00%	-	-	-	0,00%
Los Sauces	0,924002	0,304152	0,619850	100,00%	-	-	-	0,00%
La Vertiente	0,924002	0,304152	0,619850	18,66%	5,522557	0,221190	5,301367	81,34%
Escondido	0,924002	0,304152	0,619850	0,02%	5,522557	0,221190	5,301367	99,98%
Los Suris	0,924002	0,304152	0,619850	5,98%	5,522558	0,221190	5,301368	94,02%
Vuelta Grande	0,924002	0,304152	0,619850	9,16%	5,993164	0,242433	5,750730	90,84%
San Roque	0,924002	0,304152	0,619850	0,43%	5,614560	0,244547	5,370013	99,57%
Bulo Bulo	0,924002	0,304152	0,619850	13,57%	6,364253	0,240362	6,123891	86,43%
Carrasco	0,924002	0,304152	0,619850	0,50%	5,680639	0,244178	5,436460	99,50%
H. Suárez Roca	0,924002	0,304152	0,619850	100,00%	-	-	-	0,00%
Los Cusis	0,924002	0,304152	0,619850	100,00%	-	-	-	0,00%
Montecristo	0,924002	0,304152	0,619850	100,00%	-	-	-	0,00%
Patujusal Oeste	0,924002	0,304152	0,619850	100,00%	-	-	-	0,00%
Kanata	0,924002	0,304152	0,619850	0,34%	7,107063	0,236215	6,870848	99,66%
Kanata Norte	0,924002	0,304152	0,619850	0,21%	5,893222	0,242991	5,650230	99,79%
Carrasco Fw	0,924002	0,304152	0,619850	0,41%	7,107063	0,236214	6,870848	99,59%
Colpa	0,924002	0,304152	0,619850	0,38%	5,523185	0,229560	5,293626	99,62%
Caranda	0,924002	0,304152	0,619850	10,53%	5,523185	0,229559	5,293626	89,47%
San Alberto	0,924002	0,304152	0,619850	23,07%	5,520986	0,262339	5,258647	76,93%
Sábalo	0,924002	0,619850	0,619850	0,74%	5,520986	0,262652	5,258334	99,26%
Bermejo Profundo	0,924002	0,304152	0,619850	100,00%	-	-	-	0,00%
Tacobo	0,924002	0,304152	0,619850	11,69%	6,401978	0,252815	6,149163	88,31%
Tajibo	0,924002	0,304152	0,619850	0,88%	6,284153	0,230600	6,053553	99,12%
Surubí	0,924002	0,304152	0,619850	16,39%	5,543975	0,233117	5,310858	83,61%
Paloma	0,924002	0,304152	0,619850	11,29%	5,543971	0,233117	5,310854	88,71%
Surubí Bloque Bajo	0,924002	0,304152	0,619850	15,66%	5,543977	0,233116	5,310860	84,34%
Surubí Noroeste	0,924002	0,304152	0,619850	11,84%	5,543957	0,233117	5,310840	88,16%
Monteagudo	0,924002	0,304152	0,619850	100,00%	-	-	-	0,00%
Margarita	0,924002	0,304152	0,619850	12,77%	5,484176	0,228858	5,255319	87,23%
Naranjillos	0,924002	0,304152	0,619850	0,34%	5,520986	0,236109	5,284877	99,66%
Chaco Sur	0,924002	0,304152	0,619850	0,30%	7,107063	0,223914	6,883149	99,70%
Ñupuco	0,924002	0,304152	0,619850	0,25%	6,066717	0,221638	5,845079	99,75%

LIQUIDACIÓN DEL IMPUESTO DIRECTO A LOS HIDROCARBUROS: 32%
GAS NATURAL

CAMPO					IDH 32% (\$us)		
	Volumen gas natural MPC	Poder calorífico MMBTU/MPC	Energía gas natural MMBTU	32% energía MMBTU	Mercado interno	Mercado externo	Total
Camiri	1.024	1,369141	1.402	448,64	278,09	0,00	278,09
Guairuy	1.102	1,342105	1.479	473,28	293,36	0,00	293,36
Río Grande	921.794	1,029880	949.337	303.787,84	41.073,49	1.253.882,76	1.294.956,25
La Peña	117	1,136752	133	42,56	26,38	0,00	26,38
Sirari	693.401	1,120691	777.088	248.668,16	21.061,03	1.142.035,78	1.163.096,81
Víbora	967.643	1,082269	1.047.250	335.120,00	27.052,12	1.548.129,79	1.575.181,91
Yapacaní	906.767	1,027579	931.775	298.168,00	23.264,24	1.381.092,51	1.404.356,76
Arroyo Negro	37	1,000000	37	11,84	7,34	0,00	7,34
Los Peñocos	71	1,126761	80	25,60	15,87	0,00	15,87
Los Sauces	75.550	1,032680	78.019	24.966,08	15.475,23	0,00	15.475,23
La Vertiente	446.325	1,115900	498.054	159.377,28	18.435,95	687.241,11	705.677,06
Escondido	954.700	1,108490	1.058.275	338.648,00	38,38	1.794.969,18	1.795.007,56
Los Suris	32.129	1,106135	35.539	11.372,48	421,45	56.685,20	57.106,65
Vuelta Grande	2.285.131	1,052270	2.404.575	769.464,00	43.688,60	4.019.653,98	4.063.342,58
San Roque	178.939	1,096441	196.196	62.782,72	167,20	335.695,47	335.862,67
Bulo Bulo	1.526.959	1,001340	1.529.005	489.281,60	41.144,67	2.589.813,05	2.630.957,71
Carrasco	236.892	1,025180	242.857	77.714,24	242,02	420.367,73	420.609,75
H. Suárez Roca	132	1,037879	137	43,84	27,17	0,00	27,17
Los Cusis	2.751	1,066885	2.935	939,20	582,16	0,00	582,16
Montecristo	111	1,189189	132	42,24	26,18	0,00	26,18
Patujusal Oeste	2.507	1,058636	2.654	849,28	526,43	0,00	526,43
Kanata	346.154	1,034300	358.027	114.568,64	239,51	784.528,87	784.768,38
Kanata Norte	427.616	1,046631	447.556	143.217,92	183,36	807.542,83	807.726,19
Carrasco Fw	228.456	1,047821	239.381	76.601,92	196,06	524.146,88	524.342,95

LIQUIDACIÓN DEL IMPUESTO DIRECTO A LOS HIDROCARBUROS: 32%
GAS NATURAL

CAMPO	Volumen gas natural MPC	Poder calorífico MMBTU/MPC	Energía gas natural MMBTU	32% energía MMBTU	IDH 32% (\$us)		
					Mercado interno	Mercado externo	Total
Colpa	571.607	1,119400	639.857	204.754,24	485,38	1.079.747,07	1.080.232,45
Caranda	588.313	1,053609	619.852	198.352,64	12.941,07	939.485,78	952.426,84
San Alberto	11.533.176	1,069210	12.331.387	3.946.043,84	564.296,13	15.963.512,06	16.527.808,19
Sábalo	12.832.709	1,085000	13.923.489	4.455.516,48	20.539,96	23.254.349,52	23.274.889,48
Bermejo Profundo	20.356	1,031391	20.995	6.718,40	4.164,40	0,00	4.164,40
Tacobo	1.209.572	1,001539	1.211.434	387.658,88	28.082,34	2.105.189,49	2.133.271,83
Tajibo	97.553	1,076902	105.055	33.617,60	182,83	201.720,37	201.903,20
Surubí	22.879	1,166397	26.686	8.539,52	867,81	37.916,84	38.784,65
Paloma	507.385	1,062901	539.300	172.576,00	12.076,35	813.056,27	825.132,61
Surubí Bloque Bajo	32.326	1,139547	36.837	11.787,84	1.144,54	52.797,17	53.941,72
Surubí Noroeste	17.103	1,161434	19.864	6.356,48	466,42	29.761,98	30.228,40
Monteagudo	23.850	1,191698	28.422	9.095,04	5.637,56	0,00	5.637,56
Margarita	1.706.042	1,100220	1.877.022	600.647,04	47.528,66	2.753.626,06	2.801.154,72
Naranjillos	432.222	1,044931	451.642	144.525,44	305,42	761.195,15	761.500,57
Chaco Sur	106.746	1,127490	120.355	38.513,60	72,22	264.292,90	264.365,12
Ñupuco	460.740	1,127000	519.254	166.161,28	252,76	968.842,38	969.095,14
	40.398.887		43.273.374	13.847.479,68	933.510,13	66.571.278,19	67.504.788,32

VARIABLES PARA EL CÁLCULO DEL IMPUESTO DIRECTO A LOS HIDROCARBUROS: 32%
GAS LICUADO DE PETRÓLEO

CAMPO	VARIABLES DE VALORACIÓN MERCADO INTERNO				VARIABLES DE VALORACIÓN MERCADO EXTERNO			
	Precio referencia \$us/TM	Tarifa de transporte \$us/TM	Precio en punto de fiscalización \$us/TM	Ventas %	Precio referencia \$us/TM	Tarifa de transporte \$us/TM	Precio en punto de fiscalización \$us/TM	Ventas %
Río Grande	225,115766	15,751224	209,364542	100,00%	-	-	-	0,00%
Los Sauces	225,115766	15,751224	209,364542	100,00%	-	-	-	0,00%
Vuelta Grande	225,115766	15,751224	209,364542	100,00%	-	-	-	0,00%
Bulo Bulo	225,115766	15,751224	209,364542	100,00%	-	-	-	0,00%
Carrasco	225,115766	15,751224	209,364542	100,00%	-	-	-	0,00%
Kanata	225,115766	15,751224	209,364542	100,00%	-	-	-	0,00%
Kanata Norte	225,115766	15,751224	209,364542	100,00%	-	-	-	0,00%
Carrasco Fw	225,115766	15,751224	209,364542	100,00%	-	-	-	0,00%
Colpa	225,115766	15,751224	209,364542	100,00%	-	-	-	0,00%
Caranda	225,115766	15,751224	209,364542	100,00%	-	-	-	0,00%
Surubí	225,115766	15,751224	209,364542	100,00%	-	-	-	0,00%
Paloma	225,115766	15,751224	209,364542	100,00%	-	-	-	0,00%
Surubí Bloque Bajo	225,115766	15,751224	209,364542	100,00%	-	-	-	0,00%
Surubí Noroeste	225,115766	15,751224	209,364542	100,00%	-	-	-	0,00%
Monteagudo	225,115766	15,751224	209,364542	100,00%	-	-	-	0,00%

LIQUIDACIÓN DEL IMPUESTO DIRECTO A LOS HIDROCARBUROS: 32%
GAS LICUADO DE PETRÓLEO

CAMPO	Unidad másica GLP TM	32% cantidad TM	IDH 32% (\$us)		
			Mercado interno	Mercado externo	Total
Río Grande	1.767,80	565,70	118.436,68	0,00	118.436,68
Los Sauces	181,10	57,95	12.133,09	0,00	12.133,09
Vuelta Grande	4.581,20	1.465,98	306.925,07	0,00	306.925,07
Bulo Bulo	3.000,50	960,16	201.023,46	0,00	201.023,46
Carrasco	302,50	96,80	20.266,49	0,00	20.266,49
Kanata	667,10	213,47	44.693,47	0,00	44.693,47
Kanata Norte	1.244,90	398,37	83.404,13	0,00	83.404,13
Carrasco Fw	740,60	236,99	49.617,72	0,00	49.617,72
Colpa	246,00	78,72	16.481,18	0,00	16.481,18
Caranda	909,00	290,88	60.899,96	0,00	60.899,96
Surubí	216,80	69,38	14.524,87	0,00	14.524,87
Paloma	1.744,10	558,11	116.848,86	0,00	116.848,86
Surubí Bloque Bajo	279,00	89,28	18.692,07	0,00	18.692,07
Surubí Noroeste	127,70	40,86	8.555,47	0,00	8.555,47
Monteagudo	18,10	5,79	1.212,64	0,00	1.212,64
	16.026,40	5.128,45	1.073.715,17	0,00	1.073.715,17

TOTAL IMPUESTO DIRECTO A LOS HIDROCARBUROS (\$US)

81.419.015,17



**IMPUESTO DIRECTO A LOS HIDROCARBUROS (IDH)
FEBRERO DE 2008
(EN DÓLARES)**

DETALLE	IDH	NIVELACIÓN	FONDO DE COMPENSACIÓN
COCHABAMBA IDH	882.244	2.811.432	1.045.777
CHUQUISACA IDH	430.853	3.262.823	0
SANTA CRUZ IDH	1.123.019	2.570.657	2.117.419
TARIJA IDH	4.951.235	0	0
TOTAL DPTOS. PRODUCTORES	7.387.351	8.644.911	3.163.196
BENI IDH	3.693.675	0	0
POTOSÍ IDH	3.693.675	0	0
ORURO IDH	3.693.675	0	0
LA PAZ IDH	3.693.675	0	2.715.257
PANDO IDH	3.693.675	0	0
TOTAL DPTOS. NO PRODUCTORES	18.468.377	0	2.715.257
TOTAL IDH	81.419.015		



**EJECUCIÓN DEL IMPUESTO DIRECTO A LOS HIDROCARBUROS
FEBRERO 2008
(EN DÓLARES)**

DETALLE	FEBRERO
DPTO. COCHABAMBA IDH	4.739.452
PREFECTURA 24,39%	868.792
MUNICIPIOS 66,99% + F. Comp.	3.156.811
UNIVERSIDAD 8,62% + F. Comp.	713.849
DPTO. CHUQUISACA IDH	3.693.675
PREFECTURA 24,39%	868.792
MUNICIPIOS 66,99%	2.386.239
UNIVERSIDAD 8,62%	438.645
DPTO. SANTA CRUZ IDH	5.811.094
PREFECTURA 24,39%	868.792
MUNICIPIOS 66,99% + F. Comp.	3.946.442
UNIVERSIDAD 8,62% + F. Comp.	995.860
DPTO. TARIJA IDH	4.951.235
PREFECTURA 24,39%	1.164.583
MUNICIPIOS 66,99%	3.198.665
UNIVERSIDAD 8,62%	587.987
DPTO. BENI IDH	3.693.675
PREFECTURA 24,39%	868.792
MUNICIPIOS 66,99%	2.386.239
UNIVERSIDAD 8,62%	438.645
DPTO. POTOSÍ IDH	3.693.675
PREFECTURA 24,39%	868.792
MUNICIPIOS 66,99%	2.386.239
UNIVERSIDAD 8,62%	438.645

**EJECUCIÓN DEL IMPUESTO DIRECTO A LOS HIDROCARBUROS
FEBRERO 2008
(EN DÓLARES)**

DETALLE	FEBRERO
DPTO. ORURO IDH	3.693.675
PREFECTURA 24,39%	868.792
MUNICIPIOS 66,99%	2.386.239
UNIVERSIDAD 8,62%	438.645
DPTO. LA PAZ IDH	6.408.933
PREFECTURA 24,39%	868.792
MUNICIPIOS 66,99% + F. Comp.	4.386.955
UNIVERSIDAD 8,62% + F. Comp.	1.153.186
DPTO. PANDO IDH	3.693.675
PREFECTURA 24,39%	868.792
MUNICIPIOS 66,99%	2.386.239
UNIVERSIDAD 8,62%	438.645

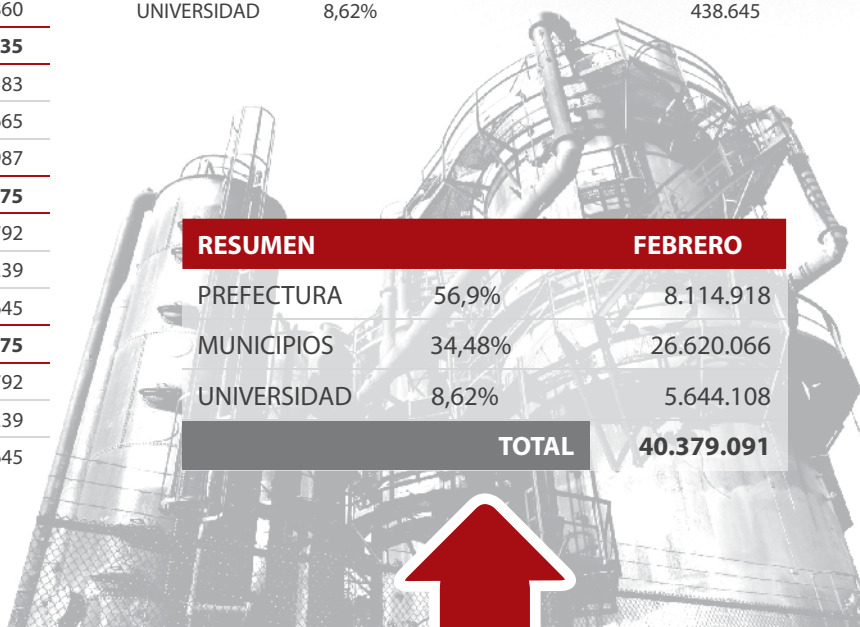
RESUMEN

FEBRERO

PREFECTURA	56,9%	8.114.918
MUNICIPIOS	34,48%	26.620.066
UNIVERSIDAD	8,62%	5.644.108

TOTAL

40.379.091



Febrero

IMPUESTO DIRECTO A LOS HIDROCARBUROS - IDH

CÓDIGO	DEPARTAMEN- TO	2007		2008			TOTAL IDH (\$US)	TOTAL IDH (BS)
		TOTAL IDH (\$US)	TOTAL IDH (BS)	COPARTICI- PACIÓN IDH (\$US)	COPARTICIPA- CIÓN IDH NIVELACIÓN (\$US)	COPARTI- CIPACIÓN IDH FONDO COMP. (\$US)		
CHUQUISACA		1.146.742	9.162.469	278.345	2.107.893	0	2.386.239	18.111.552
1101	Sucre	465.534	3.719.619	112.998	855.726	0	968.723	7.352.611
1102	Yotala	20.489	163.711	4.973	37.663	0	42.636	323.609
1103	Poroma	34.737	277.552	8.432	63.853	0	72.285	548.640
1104	Azurduy	24.485	195.636	5.943	45.008	0	50.951	386.716
1105	Tarvita	32.720	261.434	7.942	60.145	0	68.087	516.780
1106	Zudañez	16.015	127.959	3.887	29.438	0	33.325	252.938
1107	Presto	19.184	153.282	4.657	35.264	0	39.920	302.994
1108	Mojocoya	17.100	136.630	4.151	31.433	0	35.583	270.078
1109	Icla	19.937	159.298	4.839	36.648	0	41.487	314.886
1110	Padilla	27.102	216.546	6.578	49.818	0	56.396	428.049
1111	Tomina	19.547	156.178	4.745	35.930	0	40.674	308.718
1112	Sopachuy	15.622	124.822	3.792	28.716	0	32.508	246.736
1113	Villa Alcalá	8.703	69.539	2.113	15.998	0	18.110	137.458
1114	El Villar	9.892	79.037	2.401	18.183	0	20.584	156.233
1115	Monteagudo	57.182	456.881	13.880	105.109	0	118.988	903.121
1116	Huacareta	21.590	172.502	5.240	39.685	0	44.926	340.987
1117	Tarabuco	42.187	337.075	10.240	77.547	0	87.787	666.300
1118	Yamparaez	21.603	172.606	5.244	39.709	0	44.953	341.192
1119	Camargo	30.224	241.490	7.336	55.556	0	62.893	477.355
1120	San Lucas	69.274	553.501	16.815	127.337	0	144.152	1.094.111
1121	Incahuasi	50.472	403.270	12.251	92.775	0	105.026	797.148
1122	Villa Serrano	26.487	211.633	6.429	48.688	0	55.117	418.337
1123	Camataqui Villa Abecia	6.893	55.076	1.673	12.671	0	14.344	108.869
1124	Culpina	37.907	302.875	9.201	69.679	0	78.880	598.696
1125	Las Carreras	7.672	61.299	1.862	14.102	0	15.964	121.170
1126	Villa Vaca Guzmán	23.188	185.276	5.628	42.624	0	48.253	366.237
1127	Huacaya	5.059	40.424	1.228	9.300	0	10.528	79.906
1128	Macharetí	15.935	127.321	3.868	29.291	0	33.159	251.677
Total Chuquisaca		1.146.742	9.162.469	278.345	2.107.893	0	2.386.239	18.111.552

IMPUESTO DIRECTO A LOS HIDROCARBUROS - IDH

CÓDIGO	DEPARTAMEN- TO	2007		2008			TOTAL IDH (\$US)	TOTAL IDH (BS)
		TOTAL IDH (\$US)	TOTAL IDH (BS)	COPARTICI- PACIÓN IDH (\$US)	COPARTICI- PACIÓN IDH NIVELACIÓN (\$US)	COPARTI- CIPACIÓN IDH FONDO COMP. (\$US)		
LA PAZ		2.719.806	21.731.251	2.386.239	0	2.000.716	4.386.955	33.296.986
1201	La Paz	917.947	7.334.396	805.366	0	675.251	1.480.617	11.237.885
1202	Palca	16.414	131.148	14.401	0	12.074	26.475	200.946
1203	Mecapaca	13.633	108.931	11.961	0	10.029	21.990	166.905

IMPUESTO DIRECTO A LOS HIDROCARBUROS - IDH

CÓDIGO	DEPARTAMEN- TO	2007		2008			TOTAL IDH (\$US)	TOTAL IDH (BS)
		TOTAL IDH (\$US)	TOTAL IDH (BS)	COPARTICI- PACIÓN IDH (\$US)	COPARTICIPA- CIÓN IDH NIVELACIÓN (\$US)	COPARTI- CIPACIÓN IDH FONDO COMP. (\$US)		
LA PAZ		2.719.806	21.731.251	2.386.239	0	2.000.716	4.386.955	33.296.986
1204	Achocalla	17.484	139.700	15.340	0	12.862	28.202	214.050
1205	El Alto	752.089	6.009.192	659.850	0	553.244	1.213.094	9.207.384
1206	Viacha	53.918	430.804	47.305	0	39.663	86.968	660.085
1207	Guaqui	8.739	69.822	7.667	0	6.428	14.095	106.983
1208	Tiawanacu	13.086	104.557	11.481	0	9.626	21.107	160.205
1209	Desaguadero	5.764	46.052	5.057	0	4.240	9.297	70.561
1210	Caranavi	59.191	472.935	51.932	0	43.541	95.473	724.640
1211	Sica Sica	31.032	247.946	27.226	0	22.827	50.054	379.907
1212	Umala	11.089	88.600	9.729	0	8.157	17.886	135.754
1213	Ayo Ayo	8.078	64.543	7.087	0	5.942	13.029	98.894
1214	Calamarca	14.015	111.982	12.296	0	10.310	22.606	171.580
1215	Patacamaya	23.188	185.271	20.344	0	17.057	37.401	283.875
1216	Colquencha	9.280	74.149	8.142	0	6.827	14.969	113.612
1217	Collana	3.387	27.062	2.972	0	2.491	5.463	41.464
1218	Inquisivi	18.680	149.250	16.389	0	13.741	30.130	228.684
1219	Quime	8.491	67.844	7.450	0	6.246	13.696	103.951
1220	Cajuata	8.976	71.717	7.875	0	6.603	14.478	109.887
1221	Colquiri	21.614	172.697	18.963	0	15.900	34.863	264.609
1222	Ichoca	7.914	63.230	6.943	0	5.821	12.764	96.882
1223	Villa Libertad Licoma Pampa	3.169	25.323	2.781	0	2.331	5.112	38.801
1224	Achacachi	81.429	650.616	71.442	0	59.900	131.342	996.884
1225	Ancoraimes	17.587	140.522	15.430	0	12.937	28.368	215.311
1226	Sorata	21.907	175.036	19.220	0	16.115	35.335	268.193
1227	Guanay	13.339	106.582	11.703	0	9.813	21.516	163.307
1228	Tacacoma	7.254	57.960	6.364	0	5.336	11.701	88.807
1229	Tipuani	10.786	86.177	9.463	0	7.934	17.397	132.042
1230	Quiabaya	2.985	23.853	2.619	0	2.196	4.815	36.549
1231	Combaya	3.114	24.880	2.732	0	2.291	5.023	38.121
1232	Copacabana	16.878	134.855	14.808	0	12.416	27.224	206.627
1233	San Pedro de Tiquina	7.050	56.333	6.186	0	5.186	11.372	86.314
1234	Tito Yupanqui	2.561	20.460	2.247	0	1.884	4.130	31.350
1235	Chuma	14.861	118.740	13.038	0	10.932	23.970	181.935
1236	Ayata	9.423	75.286	8.267	0	6.931	15.198	115.355
1237	Aucapata	4.797	38.332	4.209	0	3.529	7.738	58.733
1238	Coro Coro	13.669	109.217	11.993	0	10.055	22.048	167.344
1239	Caquiaviri	13.771	110.031	12.082	0	10.130	22.212	168.591
1240	Calacoto	10.204	81.527	8.952	0	7.506	16.458	124.917
1241	Comanche	4.469	35.706	3.921	0	3.287	7.208	54.710
1242	Charaña	3.201	25.573	2.808	0	2.354	5.163	39.183
1243	Waldo Ballivián	1.917	15.320	1.682	0	1.410	3.093	23.473
1244	Nazacara de Pacajes	309	2.469	271	0	227	498	3.782

IMPUESTO DIRECTO A LOS HIDROCARBUROS - IDH

CÓDIGO	DEPARTAMEN- TO	2007		2008				
		TOTAL IDH (\$US)	TOTAL IDH (BS)	COPARTICI- PACIÓN IDH (\$US)	COPARTICIPA- CIÓN IDH NIVELACIÓN (\$US)	COPARTI- CIPACIÓN IDH FONDO COMP. (\$US)	TOTAL IDH (\$US)	TOTAL IDH (BS)
LA PAZ		2.719.806	21.731.251	2.386.239	0	2.000.716	4.386.955	33.296.986
1245	Santiago de Callapa	9.372	74.879	8.222	0	6.894	15.116	114.731
1246	Puerto Acosta	29.807	238.155	26.151	0	21.926	48.077	364.905
1247	Mocomoco	19.941	159.328	17.495	0	14.669	32.164	244.125
1248	Puerto Carabuco	17.224	137.619	15.112	0	12.670	27.782	210.863
1249	Apolo	15.356	122.697	13.473	0	11.296	24.769	187.999
1250	Pelechuco	5.919	47.291	5.193	0	4.354	9.547	72.460
1251	Luribay	12.027	96.098	10.552	0	8.847	19.400	147.243
1252	Sapahaqui	13.294	106.222	11.664	0	9.779	21.443	162.755
1253	Yaco	9.102	72.725	7.986	0	6.696	14.681	111.431
1254	Malla	4.320	34.513	3.790	0	3.178	6.967	52.882
1255	Cairoma	11.859	94.757	10.405	0	8.724	19.129	145.189
1256	Chulumani	15.279	122.078	13.405	0	11.239	24.644	187.049
1257	Irupana	13.172	105.242	11.556	0	9.689	21.245	161.253
1258	Yanacachi	4.918	39.293	4.315	0	3.618	7.932	60.206
1259	Palos Blancos	19.424	155.195	17.041	0	14.288	31.330	237.793
1260	La Asunta	20.847	166.567	18.290	0	15.335	33.625	255.217
1261	Pucarani	30.789	246.004	27.013	0	22.649	49.662	376.932
1262	Laja	18.874	150.803	16.559	0	13.884	30.443	231.064
1263	Batallas	21.060	168.268	18.477	0	15.492	33.969	257.823
1264	Puerto Pérez	9.855	78.744	8.647	0	7.250	15.896	120.653
1265	Coroico	14.160	113.137	12.423	0	10.416	22.839	173.351
1266	Coripata	13.242	105.806	11.618	0	9.741	21.359	162.117
1267	Ixiamas	6.509	52.006	5.711	0	4.788	10.499	79.684
1268	San Buenaventura	7.178	57.350	6.297	0	5.280	11.577	87.872
1269	General J. J. Pérez (Charazani)	10.601	84.698	9.300	0	7.798	17.098	129.776
1270	Curva	2.561	20.460	2.247	0	1.884	4.130	31.350
1271	San Pedro de Curahuara	9.376	74.916	8.226	0	6.897	15.124	114.788
1272	Papel Pampa	7.297	58.302	6.402	0	5.368	11.770	89.332
1273	Chacarilla	1.812	14.478	1.590	0	1.333	2.923	22.184
1274	Santiago de Machaca	5.094	40.699	4.469	0	3.747	8.216	62.359
1275	Catacora	2.008	16.041	1.761	0	1.477	3.238	24.578
1276	Mapiri	11.147	89.062	9.780	0	8.200	17.979	136.462
1277	Teoponte	8.226	65.726	7.217	0	6.051	13.268	100.707
1278	San Andrés de Machaca	7.289	58.237	6.395	0	5.362	11.757	89.232
1279	Jesús de Machaca	15.329	122.475	13.449	0	11.276	24.724	187.659
1280	Taraco	6.853	54.752	6.012	0	5.041	11.053	83.892
Total La Paz		2.719.806	21.731.251	2.386.239	0	2.000.716	4.386.955	33.296.986

IMPUESTO DIRECTO A LOS HIDROCARBUROS - IDH

CÓDIGO	DEPARTAMENTO	2007		2008			TOTAL IDH (\$US)	TOTAL IDH (BS)
		TOTAL IDH (\$US)	TOTAL IDH (BS)	COPARTICIPACIÓN IDH (\$US)	COPARTICIPACIÓN IDH NIVELACIÓN (\$US)	COPARTICIPACIÓN IDH FONDO COMP. (\$US)		
COCHABAMBA		1.752.605	14.003.314	569.959	1.816.280	770.572	3.156.811	23.960.196
1301	Cochabamba	622.472	4.973.549	202.432	645.087	273.684	1.121.203	8.509.928
1302	Quillacollo	125.459	1.002.417	40.800	130.017	55.161	225.978	1.715.173
1303	Sipe Sipe	37.728	301.448	12.269	39.099	16.588	67.956	515.790
1304	Tiquipaya	45.499	363.533	14.796	47.152	20.004	81.952	622.019
1305	Vinto	37.911	302.911	12.329	39.289	16.669	68.286	518.291
1306	Colcapirhua	50.542	403.830	16.437	52.378	22.222	91.037	690.968
1307	Aiquile	31.641	252.812	10.290	32.791	13.912	56.992	432.571
1308	Pasorapa	5.609	44.818	1.824	5.813	2.466	10.103	76.685
1309	Omereque	7.309	58.400	2.377	7.575	3.214	13.165	99.925
1310	Ayopaya	32.296	258.045	10.503	33.469	14.200	58.172	441.525
1311	Morochata	41.096	328.354	13.365	42.589	18.069	74.022	561.827
1312	Sacaba	140.983	1.126.452	45.849	146.105	61.986	253.940	1.927.401
1313	Colomi	20.915	167.111	6.802	21.675	9.196	37.672	285.933
1314	Villa Tunari	63.672	508.741	20.707	65.985	27.995	114.687	870.474
1315	Punata	31.471	251.456	10.235	32.615	13.837	56.686	430.250
1316	Villa Rivero	7.052	56.342	2.293	7.308	3.100	12.701	96.403
1317	San Benito	15.314	122.361	4.980	15.871	6.733	27.584	209.364
1318	Tacachi	1.295	10.351	421	1.343	570	2.333	17.710
1319	Cuchumuela	2.338	18.681	760	2.423	1.028	4.211	31.964
1320	Tarata	10.492	83.835	3.412	10.874	4.613	18.899	143.444
1321	Anzaldo	10.987	87.788	3.573	11.386	4.831	19.790	150.209
1322	Arbieto	11.363	90.790	3.695	11.776	4.996	20.467	155.344
1323	Sacabamba	5.680	45.385	1.847	5.887	2.497	10.231	77.656
1324	Cliza	23.774	189.958	7.732	24.638	10.453	42.823	325.025
1325	Toko	8.072	64.499	2.625	8.366	3.549	14.540	110.361
1326	Tolata	6.400	51.138	2.081	6.633	2.814	11.528	87.498
1327	Capinota	20.401	163.004	6.635	21.142	8.970	36.746	278.905
1328	Santivañez	7.708	61.584	2.507	7.988	3.389	13.883	105.373
1329	Sicaya	2.691	21.500	875	2.789	1.183	4.847	36.787
1330	Tapacaré	31.205	249.330	10.148	32.339	13.720	56.207	426.612
1331	Totora	15.604	124.679	5.075	16.171	6.861	28.107	213.331
1332	Pojo	13.863	110.769	4.509	14.367	6.095	24.971	189.531
1333	Pocona	16.239	129.749	5.281	16.829	7.140	29.250	222.005
1334	Chimoré	18.377	146.833	5.976	19.045	8.080	33.101	251.237
1335	Puerto Villarroel	49.109	392.382	15.971	50.893	21.592	88.456	671.381
1336	Arani	13.896	111.029	4.519	14.401	6.110	25.030	189.975
1337	Vacas	15.063	120.350	4.898	15.610	6.623	27.131	205.924
1338	Arque	14.214	113.569	4.622	14.730	6.249	25.602	194.320
1339	Tacopaya	14.036	112.145	4.564	14.546	6.171	25.281	191.884
1340	Bolívar	10.396	83.065	3.381	10.774	4.571	18.726	142.127
1341	Tiraque	42.159	336.848	13.710	43.690	18.536	75.937	576.360
1342	Mizque	32.096	256.448	10.438	33.262	14.112	57.812	438.792
1343	Vila Vila	5.527	44.163	1.798	5.728	2.430	9.956	75.565
1344	Alalay	5.937	47.434	1.931	6.152	2.610	10.693	81.162
1345	Entre Ríos	26.712	213.429	8.687	27.683	11.745	48.114	365.186
Total Cochabamba		1.752.605	14.003.314	569.959	1.816.280	770.572	3.156.811	23.960.196

IMPUESTO DIRECTO A LOS HIDROCARBUROS - IDH

CÓDIGO	DEPARTAMENTO	2007		2008			TOTAL IDH (\$US)	TOTAL IDH (BS)
		TOTAL IDH (\$US)	TOTAL IDH (BS)	COPARTICIPACIÓN IDH (\$US)	COPARTICIPACIÓN IDH NIVELACIÓN (\$US)	COPARTICIPACIÓN IDH FONDO COMP. (\$US)		
ORURO		1.146.742	9.162.469	2.386.239	0	0	2.386.239	18.111.552
1401	Oruro	589.668	4.711.446	1.227.031	0	0	1.227.031	9.313.165
1402	Caracollo	59.598	476.186	124.016	0	0	124.016	941.281
1403	El Choro	16.709	133.508	34.770	0	0	34.770	263.906
1404	Challapata	71.315	569.805	148.398	0	0	148.398	1.126.339
1405	Santuario de Quillacas	9.672	77.276	20.125	0	0	20.125	152.751
1406	Huanuni	56.853	454.254	118.304	0	0	118.304	897.928
1407	Machacamarca	12.232	97.734	25.454	0	0	25.454	193.192
1408	Poopó	18.035	144.100	37.529	0	0	37.529	284.843
1409	Pazña	16.004	127.873	33.303	0	0	33.303	252.768
1410	Antequera	9.809	78.374	20.412	0	0	20.412	154.924
1411	Eucaliptus	15.872	126.821	33.029	0	0	33.029	250.688
1412	Santiago de Huari	29.910	238.981	62.239	0	0	62.239	472.397
1413	San Pedro de Totora	14.459	115.527	30.088	0	0	30.088	228.364
1414	Corque	25.014	199.864	52.052	0	0	52.052	395.074
1415	Choquecota	4.726	37.761	9.834	0	0	9.834	74.642
1416	Curahuara de Carangas	15.445	123.407	32.140	0	0	32.140	243.940
1417	Turco	12.174	97.267	25.332	0	0	25.332	192.268
1418	Huachacalla	4.828	38.579	10.047	0	0	10.047	76.260
1419	Escara	2.525	20.178	5.255	0	0	5.255	39.886
1420	Cruz de Machacamarca	2.543	20.318	5.292	0	0	5.292	40.164
1421	Yunguyo del Litoral	647	5.167	1.346	0	0	1.346	10.214
1422	Esmeralda	2.786	22.259	5.797	0	0	5.797	44.000
1423	Toledo	22.717	181.510	47.272	0	0	47.272	358.792
1424	Santiago Andamarca	13.426	107.274	27.938	0	0	27.938	212.049
1425	Belén de Andamarca	4.530	36.194	9.426	0	0	9.426	71.546
1426	Salinas de Garci Mendoza	25.526	203.956	53.118	0	0	53.118	403.162
1427	Pampa Aullagas	8.706	69.560	18.116	0	0	18.116	137.499
1428	La Rivera	1.141	9.119	2.375	0	0	2.375	18.025
1429	Todos Santos	1.132	9.049	2.357	0	0	2.357	17.886
1430	Carangas	1.033	8.254	2.150	0	0	2.150	16.315
1431	Sabaya	13.707	109.518	28.523	0	0	28.523	216.486
1432	Coipasa	1.803	14.403	3.751	0	0	3.751	28.470
1433	Chipaya	5.308	42.414	11.046	0	0	11.046	83.840
1434	Huayllamarca	16.943	135.378	35.257	0	0	35.257	267.604
1435	Soracachi	39.944	319.156	83.120	0	0	83.120	630.879
Total Oruro		1.146.742	9.162.469	2.386.239	0	0	2.386.239	18.111.552

IMPUESTO DIRECTO A LOS HIDROCARBUROS - IDH

CÓDIGO	DEPARTAMEN- TO	2007		2008				
		TOTAL IDH (\$US)	TOTAL IDH (BS)	COPARTICI- PACIÓN IDH (\$US)	COPARTICIPA- CIÓN IDH NIVELACIÓN (\$US)	COPARTI- CIPACIÓN IDH FONDO COMP. (\$US)	TOTAL IDH (\$US)	TOTAL IDH (BS)
POTOSÍ		1.146.742	9.162.469	2.386.239	0	0	2.386.239	18.111.552
1501	Potosí	234.612	1.874.550	488.201	0	0	488.201	3.705.443
1502	Tinguipaya	35.249	281.641	73.349	0	0	73.349	556.722
1503	Yocalla	13.013	103.977	27.079	0	0	27.079	205.533
1504	Urmiri	3.275	26.169	6.815	0	0	6.815	51.728
1505	Uncía	40.726	325.397	84.745	0	0	84.745	643.217
1506	Chayanta	22.910	183.052	47.673	0	0	47.673	361.841
1507	Llallagua	59.696	476.970	124.220	0	0	124.220	942.831
1508	Betanzos	59.553	475.832	123.924	0	0	123.924	940.583
1509	Chaquí	15.598	124.628	32.458	0	0	32.458	246.353
1510	Tacobamba	20.628	164.818	42.925	0	0	42.925	325.798
1511	Colquechaca	50.199	401.087	104.457	0	0	104.457	792.832
1512	Ravelo	33.214	265.384	69.116	0	0	69.116	524.587
1513	Pocoata	32.535	259.956	67.702	0	0	67.702	513.858
1514	Ocurí	29.947	239.280	62.317	0	0	62.317	472.986
1515	San Pedro	44.703	357.175	93.021	0	0	93.021	706.031
1516	Toro Toro	17.039	136.142	35.456	0	0	35.456	269.114
1517	Cotagaita	38.858	310.471	80.858	0	0	80.858	613.712
1518	Vitichi	18.273	146.002	38.024	0	0	38.024	288.604
1519	Tupiza	62.005	495.423	129.026	0	0	129.026	979.309
1520	Atocha	15.423	123.232	32.094	0	0	32.094	243.595
1521	Colcha "K"	15.600	124.641	32.461	0	0	32.461	246.379
1522	San Pedro de Quemes	1.318	10.532	2.743	0	0	2.743	20.819
1523	San Pablo de López	4.081	32.604	8.491	0	0	8.491	64.449
1524	Mojinete	1.158	9.253	2.410	0	0	2.410	18.290
1525	San Antonio de Esmoruco	2.695	21.529	5.607	0	0	5.607	42.558
1526	Sacaca	30.285	241.980	63.020	0	0	63.020	478.325
1527	Caripuyo	14.605	116.693	30.391	0	0	30.391	230.669
1528	Puna	64.671	516.720	134.573	0	0	134.573	1.021.406
1529	Caiza D	17.652	141.040	36.732	0	0	36.732	278.795
1530	Uyuni	30.253	241.722	62.953	0	0	62.953	477.814
1531	Tomave	20.644	164.947	42.958	0	0	42.958	326.053
1532	Porco	9.638	77.007	20.055	0	0	20.055	152.221
1533	Arapampa	7.859	62.792	16.353	0	0	16.353	124.122
1534	Acasio	9.323	74.487	19.399	0	0	19.399	147.240
1535	Llica	4.692	37.489	9.764	0	0	9.764	74.105
1536	Tahua	3.503	27.991	7.290	0	0	7.290	55.330
1537	Villazón	58.656	468.660	122.056	0	0	122.056	926.405
1538	San Agustín	2.653	21.193	5.520	0	0	5.520	41.893
Total Potosí		1.146.742	9.162.469	2.386.239	0	0	2.386.239	18.111.552

IMPUESTO DIRECTO A LOS HIDROCARBUROS - IDH

CÓDIGO	DEPARTAMEN- TO	2007		2008				
		TOTAL IDH (\$US)	TOTAL IDH (BS)	COPARTICI- PACIÓN IDH (\$US)	COPARTICIPA- CIÓN IDH NIVELACIÓN (\$US)	COPARTI- CIPACIÓN IDH FONDO COMP. (\$US)	TOTAL IDH (\$US)	TOTAL IDH (BS)
TARIJA		1.612.869	12.886.821	3.198.665	0	0	3.198.665	24.277.866
1601	Tarija	632.642	5.054.810	1.254.665	0	0	1.254.665	9.522.906
1602	Padcaya	79.401	634.416	157.470	0	0	157.470	1.195.196
1603	Bermejo	137.324	1.097.218	272.343	0	0	272.343	2.067.081
1604	Yacuiba	344.311	2.751.048	682.843	0	0	682.843	5.182.781
1605	Caraparí	37.248	297.609	73.870	0	0	73.870	560.675
1606	Villamontes	97.974	782.809	194.303	0	0	194.303	1.474.757
1607	Uriondo	50.836	406.178	100.818	0	0	100.818	765.211
1608	Yunchara	21.326	170.396	42.294	0	0	42.294	321.015
1609	San Lorenzo	88.121	704.084	174.762	0	0	174.762	1.326.444
1610	El Puente	43.959	351.235	87.181	0	0	87.181	661.702
1611	Entre Ríos	79.727	637.019	158.116	0	0	158.116	1.200.098
Total Tarija		1.612.869	12.886.821	3.198.665	0	0	3.198.665	24.277.866

IMPUESTO DIRECTO A LOS HIDROCARBUROS - IDH

CÓDIGO	DEPARTAMEN- TO	2007		2008				
		TOTAL IDH (\$US)	TOTAL IDH (BS)	COPARTICI- PACIÓN IDH (\$US)	COPARTICIPA- CIÓN IDH NIVELACIÓN (\$US)	COPARTI- CIPACIÓN IDH FONDO COMP. (\$US)	TOTAL IDH (\$US)	TOTAL IDH (BS)
SANTA CRUZ		2.373.453	18.963.888	725.508	1.660.731	1.560.203	3.946.442	29.953.494
1701	Santa Cruz de la Sierra	1.323.607	10.575.618	404.595	926.142	870.081	2.200.818	16.704.208
1702	Cotoca	42.599	340.364	13.021	29.807	28.003	70.831	537.606
1703	Ayacucho - Porongo	12.964	103.581	3.963	9.071	8.522	21.556	163.606
1704	La Guardia	46.256	369.584	14.139	32.366	30.407	76.912	583.758
1705	El Torno	44.395	354.717	13.571	31.064	29.183	73.818	560.276
1706	Warnes	52.999	423.463	16.201	37.084	34.839	88.124	668.860
1707	San Ignacio	48.431	386.964	14.804	33.888	31.836	80.528	611.211
1708	San Miguel	12.014	95.993	3.672	8.406	7.898	19.977	151.622
1709	San Rafael	5.867	46.880	1.794	4.105	3.857	9.756	74.047
1710	Buena Vista	15.523	124.026	4.745	10.861	10.204	25.810	195.900
1711	San Carlos	19.299	154.199	5.899	13.504	12.686	32.089	243.557
1712	Yapacaní	36.883	294.699	11.274	25.808	24.246	61.328	465.478
1713	San José	19.412	155.105	5.934	13.583	12.761	32.278	244.989
1714	Pailón	33.354	266.498	10.196	23.338	21.925	55.459	420.934
1715	Roboré	17.823	142.406	5.448	12.471	11.716	29.635	224.931
1716	Portachuelo	19.189	153.320	5.866	13.427	12.614	31.906	242.170
1717	Santa Rosa del Sara	17.603	140.650	5.381	12.317	11.572	29.270	222.156
1718	Lagunillas	6.178	49.366	1.889	4.323	4.061	10.273	77.973
1719	Charagua	28.567	228.252	8.732	19.989	18.779	47.500	360.524
1720	Cabezas	26.075	208.339	7.971	18.245	17.141	43.356	329.073
1721	Cuevo	3.983	31.827	1.218	2.787	2.618	6.623	50.270

IMPUESTO DIRECTO A LOS HIDROCARBUROS - IDH

CÓDIGO	DEPARTAMEN- TO	2007		2008				
		TOTAL IDH (\$US)	TOTAL IDH (BS)	COPARTICI- PACIÓN IDH (\$US)	COPARTICIPA- CIÓN IDH NIVELACIÓN (\$US)	COPARTI- CIPACIÓN IDH FONDO COMP. (\$US)	TOTAL IDH (\$US)	TOTAL IDH (BS)
SANTA CRUZ		2.373.453	18.963.888	725.508	1.660.731	1.560.203	3.946.442	29.953.494
1722	Gutiérrez	13.324	106.459	4.073	9.323	8.759	22.154	168.152
1723	Camiri	36.134	288.709	11.045	25.283	23.753	60.081	456.017
1724	Boyube	4.714	37.667	1.441	3.299	3.099	7.839	59.495
1725	Valle Grande	19.691	157.329	6.019	13.778	12.944	32.741	248.502
1726	Trigal	2.495	19.931	763	1.745	1.640	4.148	31.482
1727	Moro Moro	3.937	31.453	1.203	2.754	2.588	6.545	49.680
1728	Postrer Valle	2.976	23.781	910	2.083	1.957	4.949	37.562
1729	Pucara	2.980	23.809	911	2.085	1.959	4.955	37.607
1730	Samaipata	11.390	91.004	3.482	7.969	7.487	18.938	143.740
1731	Pampa Grande	9.278	74.128	2.836	6.492	6.099	15.426	117.085
1732	Mairana	9.060	72.390	2.769	6.339	5.956	15.065	114.340
1733	Quirusillas	2.372	18.950	725	1.660	1.559	3.944	29.932
1734	Montero	93.958	750.727	28.721	65.744	61.764	156.228	1.185.774
1735	General Saavedra	19.404	155.040	5.931	13.577	12.755	32.264	244.886
1736	Mineros	23.210	185.446	7.095	16.240	15.257	38.592	292.912
1737	Concepción	16.983	135.697	5.191	11.883	11.164	28.239	214.334
1738	San Javier	13.234	105.740	4.045	9.260	8.699	22.005	167.016
1739	San Julián	44.472	355.334	13.594	31.118	29.234	73.946	561.250
1740	San Matías	15.289	122.157	4.673	10.698	10.050	25.421	192.948
1741	Comarapa	17.145	136.987	5.241	11.996	11.270	28.507	216.371
1742	Saipina	6.257	49.992	1.913	4.378	4.113	10.403	78.962
1743	Puerto Suárez	17.787	142.117	5.437	12.446	11.692	29.575	224.474
1744	Puerto Quijarro	15.090	120.569	4.613	10.559	9.919	25.091	190.439
1745	Ascención de Guarayos	19.863	158.703	6.072	13.898	13.057	33.027	250.671
1746	Urubichá	6.970	55.692	2.131	4.877	4.582	11.590	87.965
1747	El Puente	10.096	80.669	3.086	7.064	6.637	16.787	127.417
1748	Okinawa Uno	13.637	108.963	4.169	9.542	8.965	22.676	172.108
1749	San Antonio de Lomerío	7.360	58.803	2.250	5.150	4.838	12.237	92.880
1750	San Ramón	6.619	52.888	2.023	4.632	4.351	11.006	83.537
1751	El Carmen Rivero Torrez	5.724	45.731	1.750	4.005	3.762	9.517	72.232
1752	San Juan de Yapacaní	10.679	85.322	3.264	7.472	7.020	17.756	134.767
1753	Fernández Alonzo	13.289	106.179	4.062	9.298	8.736	22.096	167.709
1754	San Pedro	17.126	136.837	5.235	11.983	11.258	28.476	216.135
1755	Cuatro Cañadas	20.553	164.216	6.282	14.381	13.510	34.174	259.379
1756	Colpa Bélgica	7.336	58.616	2.243	5.133	4.823	12.198	92.585
Total Santa Cruz		2.373.453	18.963.888	725.508	1.660.731	1.560.203	3.946.442	29.953.494

IMPUESTO DIRECTO A LOS HIDROCARBUROS - IDH

CÓDIGO	DEPARTAMEN- TO	2007		2008			TOTAL IDH (\$US)	TOTAL IDH (BS)
		TOTAL IDH (\$US)	TOTAL IDH (BS)	COPARTICI- PACIÓN IDH (\$US)	COPARTICIPA- CIÓN IDH NIVELACIÓN (\$US)	COPARTI- CIPACIÓN IDH FONDO COMP. (\$US)		
BENI		1.146.742	9.162.469	2.386.239	0	0	2.386.239	18.111.552
1801	Trinidad	252.942	2.021.010	526.344	0	0	526.344	3.994.952
1802	San Javier	8.509	67.988	17.707	0	0	17.707	134.392
1803	Riberalta	240.334	1.920.266	500.107	0	0	500.107	3.795.811
1805	Guayaramerín	127.934	1.022.194	266.216	0	0	266.216	2.020.583
1806	Reyes	35.197	281.227	73.242	0	0	73.242	555.905
1807	Rurrenabaque	43.235	345.449	89.968	0	0	89.968	682.853
1808	San Borja	108.699	868.501	226.189	0	0	226.189	1.716.776
1809	Santa Rosa	28.520	227.873	59.346	0	0	59.346	450.439
1810	Santa Ana	74.384	594.325	154.784	0	0	154.784	1.174.810
1811	San Ignacio	63.056	503.818	131.212	0	0	131.212	995.903
1812	Loreto	12.207	97.534	25.401	0	0	25.401	192.796
1813	San Andrés	33.515	267.781	69.740	0	0	69.740	529.326
1814	San Joaquín	17.246	137.796	35.887	0	0	35.887	272.382
1815	San Ramón	18.749	149.801	39.014	0	0	39.014	296.113
1816	Puerto Siles	3.220	25.729	6.701	0	0	6.701	50.859
1817	Magdalena	31.341	250.418	65.218	0	0	65.218	495.004
1818	Baures	16.651	133.044	34.649	0	0	34.649	262.989
1819	Huacaraje	11.723	93.667	24.394	0	0	24.394	185.152
1820	Exaltación	19.280	154.047	40.119	0	0	40.119	304.506
Total Beni		1.146.742	9.162.469	2.386.239	0	0	2.386.239	18.111.552

IMPUESTO DIRECTO A LOS HIDROCARBUROS - IDH

CÓDIGO	DEPARTAMEN- TO	2007		2008			TOTAL IDH (\$US)	TOTAL IDH (BS)
		TOTAL IDH (\$US)	TOTAL IDH (BS)	COPARTICI- PACIÓN IDH (\$US)	COPARTICIPA- CIÓN IDH NIVELACIÓN (\$US)	COPARTI- CIPACIÓN IDH FONDO COMP. (\$US)		
PANDO		1.146.742	9.162.469	2.386.239	0	0	2.386.239	18.111.552
1901	Cobija	487.384	3.894.202	1.014.191	0	0	1.014.191	7.697.711
1902	Porvenir	81.063	647.696	168.684	0	0	168.684	1.280.308
1903	Bolpebra	26.068	208.282	54.244	0	0	54.244	411.712
1904	Bella Flor	50.323	402.085	104.717	0	0	104.717	794.805
1905	Puerto Rico	87.395	698.284	181.858	0	0	181.858	1.380.305
1906	San Pedro	23.623	188.744	49.156	0	0	49.156	373.093
1907	Filadelfia	68.663	548.614	142.879	0	0	142.879	1.084.452
1908	Puerto Gonzalo Moreno	83.181	664.617	173.090	0	0	173.090	1.313.756
1909	San Lorenzo	75.780	605.482	157.689	0	0	157.689	1.196.862
1910	Sena	48.904	390.746	101.764	0	0	101.764	772.392
1911	Santa Rosa del Abuná	45.782	365.801	95.268	0	0	95.268	723.083
1912	Ingavi	19.627	156.822	40.842	0	0	40.842	309.991
1913	Nueva Esperanza	16.156	129.086	33.619	0	0	33.619	255.165
1914	Villa Nueva - Loma Alta	21.679	173.219	45.113	0	0	45.113	342.404
1915	Santos Mercado	11.113	88.790	23.124	0	0	23.124	175.512
Total Pando		1.146.742	9.162.469	2.386.239	0	0	2.386.239	18.111.552
TOTAL NACIONAL		14.192.443	113.397.621	16.703.671	5.584.903	4.331.492	26.620.066	202.046.299

RESUMEN LIQUIDACIÓN DEL IMPUESTO DIRECTO A LOS HIDROCARBUROS CONSOLIDADO

	PETRÓLEO		GAS NATURAL		GLP		TOTAL
	VOLUMEN BBLs.	IDH \$US	ENERGÍA MMBTU	IDH \$US	U. MÁSCA TM	IDH \$US	\$US
IDH 32%	1.481.834,00	17.139.171,64	46.490.208,00	72.114.218,42	16.796,40	1.117.428,22	90.370.818,27

VARIABLES PARA EL CÁLCULO DEL IMPUESTO DIRECTO A LOS HIDROCARBUROS: 32% PETRÓLEO

CAMPO	VARIABLES DE VALORACIÓN MERCADO INTERNO				VARIABLES DE VALORACIÓN MERCADO EXTERNO				
	Precio referencia \$us/BBL	Tarifa de transporte \$us/BBL	Precio en punto de fiscalización \$us/BBL	% ventas	Precio referencia \$us/BBL	Ajuste API \$us/ BBL	Tarifa de transporte \$us/BBL	Precio en punto de fiscalización \$us/BBL	% Ventas
Camiri	31,136061	2,450708	28,685354	88,46%	104,670000	-	4,810000	99,860000	11,54%
Guairuy	31,136061	2,450708	28,685354	88,46%	104,670000	-	4,810000	99,860000	11,54%
Río Grande	31,136061	2,450708	28,685354	88,46%	104,670000	-	4,810000	99,860000	11,54%
La Peña	31,136061	2,450708	28,685354	88,46%	104,670000	-	4,810000	99,860000	11,54%
Sirari	31,136061	2,450708	28,685354	88,46%	104,670000	-	4,810000	99,860000	11,54%
Víbora	31,136061	2,450708	28,685354	88,46%	104,670000	-	4,810000	99,860000	11,54%
Yapacaní	31,136061	2,450708	28,685354	88,46%	104,670000	-	4,810000	99,860000	11,54%
Arroyo Negro	31,136061	2,450708	28,685354	88,46%	104,670000	-	4,810000	99,860000	11,54%
Los Peñocos	31,136061	2,450708	28,685354	88,46%	104,670000	-	4,810000	99,860000	11,54%
Los Sauces	31,136061	2,450708	28,685354	88,46%	104,670000	-	4,810000	99,860000	11,54%
La Vertiente	31,136061	2,450708	28,685354	94,61%	104,670000	-	4,810000	99,860000	5,39%
Escondido	31,136061	2,450708	28,685354	94,61%	104,670000	-	4,810000	99,860000	5,39%
Los Suris	31,136061	2,450708	28,685354	94,61%	104,670000	-	4,810000	99,860000	5,39%
Vuelta Grande	31,136061	2,450708	28,685354	91,54%	104,670000	-	4,810000	99,860000	8,46%
San Roque	31,136061	2,450708	28,685354	91,54%	104,670000	-	4,810000	99,860000	8,46%
Bulo Bulo	31,136061	2,450708	28,685354	91,54%	104,670000	-	4,810000	99,860000	8,46%
Carrasco	31,136061	2,450708	28,685354	91,54%	104,670000	-	4,810000	99,860000	8,46%
H. Suárez Roca	31,136061	2,450708	28,685354	91,54%	104,670000	-	4,810000	99,860000	8,46%
Los Cusis	31,136061	2,450708	28,685354	91,54%	104,670000	-	4,810000	99,860000	8,46%
Patujusal	31,136061	2,450708	28,685354	91,54%	104,670000	-	4,810000	99,860000	8,46%
Montecristo	31,136061	2,450708	28,685354	91,54%	104,670000	-	4,810000	99,860000	8,46%
Patujusal Oeste	31,136061	2,450708	28,685354	91,54%	104,670000	-	4,810000	99,860000	8,46%
Kanata	31,136061	2,450708	28,685354	91,54%	104,670000	-	4,810000	99,860000	8,46%
Kanata Norte	31,136061	2,450708	28,685354	91,54%	104,670000	-	4,810000	99,860000	8,46%
Carrasco Fw	31,136061	2,450708	28,685354	91,54%	104,670000	-	4,810000	99,860000	8,46%
El Dorado	31,136061	2,450708	28,685354	91,54%	104,670000	-	4,810000	99,860000	8,46%
Tatarenda	31,136061	2,450708	28,685354	100,00%	-	-	-	-	0,00%
Colpa	31,136061	2,450708	28,685354	97,35%	104,670000	-	4,810000	99,860000	2,65%
Caranda	31,136061	2,450708	28,685354	97,35%	104,670000	-	4,810000	99,860000	2,65%
San Alberto	31,136061	2,450708	28,685354	92,09%	104,670000	-	4,810000	99,860000	7,91%
Sábalo	31,136061	2,450708	28,685354	92,09%	104,670000	-	4,810000	99,860000	7,91%
Bermejo Somero	31,136061	2,450708	28,685354	100,00%	-	-	-	-	0,00%
Bermejo Profundo	31,136061	2,450708	28,685354	23,30%	104,670000	-	4,810000	99,860000	76,70%
Toro	31,136061	2,450708	28,685354	23,30%	104,670000	-	4,810000	99,860000	76,70%
Tacobo	31,136061	2,450708	28,685354	23,30%	104,670000	-	4,810000	99,860000	76,70%
Tajibo	31,136061	2,450708	28,685354	23,30%	104,670000	-	4,810000	99,860000	76,70%
Cambeiti	31,136061	2,450708	28,685354	82,23%	104,670000	-	4,810000	99,860000	17,77%
Surubí	31,136061	2,450708	28,685354	82,23%	104,670000	-	4,810000	99,860000	17,77%
Paloma	31,136061	2,450708	28,685354	82,23%	104,670000	-	4,810000	99,860000	17,77%
Surubí Bloque Bajo	31,136061	2,450708	28,685354	82,23%	104,670000	-	4,810000	99,860000	17,77%
Surubí Noroeste	31,136061	2,450708	28,685354	82,23%	104,670000	-	4,810000	99,860000	17,77%
Monteagudo	31,136061	2,450708	28,685354	82,23%	104,670000	-	4,810000	99,860000	17,77%
Margarita	31,136061	2,450708	28,685354	82,23%	104,670000	-	4,810000	99,860000	17,77%
Naranjillos	31,136061	2,450708	28,685354	100,00%	-	-	-	-	0,00%
Chaco Sur	31,136061	2,450708	28,685354	100,00%	-	-	-	-	0,00%
Nupuco	31,136061	2,450708	28,685354	100,00%	-	-	-	-	0,00%

LIQUIDACIÓN DEL IMPUESTO DIRECTO A LOS HIDROCARBUROS: 32%

PETRÓLEO

CAMPO						IDH 32% (\$us)		
	API	Petróleo crudo/ condensado BBL	Gasolina nat. BBL	Petróleo crudo/ condensado + gasolina total BBL	32% del total BBL	Mercado interno	Mercado externo	Total
Camiri	50,4	5.697	0	5.697	1.823,04	46.259,00	21.011,06	67.270,06
Guairuy	49,7	2.210	0	2.210	707,20	17.944,94	8.150,72	26.095,66
Río Grande	74,2	14.146	6.856	21.002	6.720,64	170.533,71	77.457,91	247.991,62
La Peña	45,5	9.239	0	9.239	2.956,48	75.019,56	34.074,56	109.094,12
Sirari	71,4	4.820	5.039	9.859	3.154,88	80.053,86	36.361,31	116.415,16
Víbora	71,2	15.584	9.106	24.690	7.900,80	200.479,79	91.059,81	291.539,60
Yapacaní	62,4	10.249	3.010	13.259	4.242,88	107.661,54	48.900,60	156.562,14
Arroyo Negro	33,7	369	0	369	118,08	2.996,27	1.360,79	4.357,06
Los Peñocos	34,4	5.057	0	5.057	1.618,24	41.062,28	18.650,65	59.712,93
Los Sauces	62,8	1.203	656	1.859	594,88	15.094,83	6.856,32	21.951,15
La Vertiente	72,2	6.883	2.958	9.841	3.149,12	85.464,02	16.952,16	102.416,17
Escondido	71,2	21.604	7.167	28.771	9.206,72	249.861,39	49.560,83	299.422,22
Los Suris	70,6	1.209	253	1.462	467,84	12.696,70	2.518,52	15.215,22
Vuelta Grande	72,8	16.011	21.751	37.762	12.083,84	317.315,44	102.047,71	419.363,14
San Roque	65,4	1.066	2.080	3.146	1.006,72	26.435,94	8.501,77	34.937,71
Bulo Bulo	58,8	56.357	9.986	66.343	21.229,76	557.482,57	179.284,88	736.767,45
Carrasco	57,1	3.557	2.311	5.868	1.877,76	49.309,02	15.857,61	65.166,63
H. Suárez Roca	28,3	8.720	0	8.720	2.790,40	73.274,50	23.564,77	96.839,27
Los Cusis	35,2	9.219	0	9.219	2.950,08	77.467,56	24.913,43	102.381,00
Patujusal	34,8	14.828	0	14.828	4.744,96	124.600,18	40.071,20	164.671,37
Montecristo	50,0	519	0	519	166,08	4.361,19	1.402,50	5.763,69
Patujusal Oeste	35,1	650	0	650	208,00	5.461,99	1.756,50	7.218,49
Kanata	64,9	7.538	2.401	9.939	3.180,48	83.517,75	26.859,14	110.376,89
Kanata Norte	62,5	23.385	3.258	26.643	8.525,76	223.882,09	71.999,78	295.881,87
Carrasco Fw	61,5	25.423	2.044	27.467	8.789,44	230.806,19	74.226,58	305.032,77
El Dorado	52,2	264	0	264	84,48	2.218,38	713,49	2.931,88
Tatarenda	48,0	2.256	0	2.256	721,92	20.708,53	0,00	20.708,53
Colpa	69,7	16.888	4.851	21.739	6.956,48	194.270,81	18.374,86	212.645,66
Caranda	58,6	13.116	6.374	19.490	6.236,80	174.172,65	16.473,68	190.646,33
San Alberto	59,6	237.466	50.769	288.235	92.235,20	2.436.510,23	728.581,17	3.165.091,40
Sábalo	60,8	364.578	91.676	456.254	146.001,28	3.856.809,61	1.153.288,61	5.010.098,22
Bermejo Somero	24,8	159	0	159	50,88	1.459,51	0,00	1.459,51
Bermejo Profundo	54,6	374	0	374	119,68	799,94	9.166,49	9.966,43
Toro	23,4	1.129	0	1.129	361,28	2.414,78	27.671,03	30.085,82
Tacobo	51,8	4.165	508	4.673	1.495,36	9.994,93	114.532,10	124.527,03
Tajibo	69,5	2.064	352	2.416	773,12	5.167,49	59.214,61	64.382,10
Cambeití	47,9	667	0	667	213,44	5.034,68	3.787,28	8.821,97
Surubí	43,4	54.423	1.493	55.916	17.893,12	422.070,84	317.485,92	739.556,75
Paloma	54,7	30.610	7.050	37.660	12.051,20	284.269,07	213.829,91	498.098,98
Surubí Bloque Bajo	43,4	31.836	1.805	33.641	10.765,12	253.932,40	191.010,57	444.942,97
Surubí Noroeste	42,4	79.335	945	80.280	25.689,60	605.977,67	455.822,45	1.061.800,11
Monteagudo	48,0	5.955	838	6.793	2.173,76	51.275,61	38.570,06	89.845,66
Margarita	52,5	101.767	9.281	111.048	35.535,36	838.223,86	630.520,17	1.468.744,03
Naranjillos	65,3	2.640	2.249	4.889	1.564,48	44.877,66	0,00	44.877,66
Chaco Sur	72,5	1.648	1.285	2.933	938,56	26.922,93	0,00	26.922,93
Nupuco	76,8	2.306	4.293	6.599	2.111,68	60.574,29	0,00	60.574,29
		1.219.189	262.645	1.481.834	474.186,88	12.176.728,15	4.962.443,49	17.139.171,64

VARIABLES PARA EL CÁLCULO DEL IMPUESTO DIRECTO A LOS HIDROCARBUROS: 32%

GAS NATURAL

CAMPO	VARIABLES DE VALORACIÓN MERCADO INTERNO				VARIABLES DE VALORACIÓN MERCADO EXTERNO			
	Precio referencia \$us/MMBTU	Tarifa de transporte \$us/MMBTU	Precio en punto de fiscalización \$us/MMBTU	Ventas %	Precio referencia \$us/MMBTU	Tarifa de transporte \$us/MMBTU	Precio en punto de fiscalización \$us/MMBTU	Ventas %
Camiri	0,909288	0,294917	0,614371	100,00%	-	-	-	0,00%
Guairuy	0,909288	0,294917	0,614371	100,00%	-	-	-	0,00%
Río Grande	0,909288	0,294917	0,614371	24,62%	5,521086	0,244914	5,276171	75,38%
Sirari	0,909288	0,294917	0,614371	13,17%	5,524677	0,221550	5,303127	86,83%
Víbora	0,909288	0,294917	0,614371	12,80%	5,524637	0,229323	5,295314	87,20%
Yapacaní	0,909288	0,294917	0,614371	13,36%	5,524633	0,242511	5,282122	86,64%
Arroyo Negro	0,909288	0,294917	0,614371	100,00%	-	-	-	0,00%
Los Sauces	0,909288	0,294917	0,614371	100,00%	-	-	-	0,00%
La Vertiente	0,909288	0,294917	0,614371	19,87%	5,521086	0,221179	5,299907	80,13%

VARIABLES PARA EL CÁLCULO DEL IMPUESTO DIRECTO A LOS HIDROCARBUROS: 32%

GAS NATURAL

CAMPO	VARIABLES DE VALORACIÓN MERCADO INTERNO				VARIABLES DE VALORACIÓN MERCADO EXTERNO			
	Precio referencia \$us/MMBTU	Tarifa de transporte \$us/MMBTU	Precio en punto de fiscalización \$us/MMBTU	Ventas %	Precio referencia \$us/MMBTU	Tarifa de transporte \$us/MMBTU	Precio en punto de fiscalización \$us/MMBTU	Ventas %
Escondido	0,909288	0,294917	0,614371	0,02%	5,521086	0,221179	5,299907	99,98%
Los Suris	0,909288	0,294917	0,614371	6,93%	5,521086	0,221179	5,299907	93,07%
Vuelta Grande	0,909288	0,294917	0,614371	9,65%	5,993671	0,242724	5,750947	90,35%
San Roque	0,909288	0,294917	0,614371	0,46%	5,634010	0,244807	5,389203	99,54%
Bulo Bulo	0,909288	0,294917	0,614371	14,72%	6,552566	0,239487	6,313079	85,28%
Carrasco	0,909288	0,294917	0,614371	0,44%	5,843530	0,243594	5,599937	99,56%
H. Suárez Roca	0,909288	0,294917	0,614371	100,00%	-	-	-	0,00%
Los Cusis	0,909288	0,294917	0,614371	100,00%	-	-	-	0,00%
Patujusal Oeste	0,909288	0,294917	0,614371	100,00%	-	-	-	0,00%
Kanata	0,909288	0,294917	0,614371	0,40%	7,043698	0,236642	6,807055	99,60%
Kanata Norte	0,909288	0,294917	0,614371	0,21%	5,825626	0,243697	5,581929	99,79%
Carrasco Fw	0,909288	0,294917	0,614371	0,48%	6,915274	0,237386	6,677888	99,52%
Colpa	0,909288	0,294917	0,614371	0,41%	5,521086	0,228216	5,292869	99,59%
Caranda	0,909288	0,294917	0,614371	11,64%	5,521086	0,228216	5,292869	88,36%
San Alberto	0,909288	0,294917	0,614371	25,09%	5,522237	0,261743	5,260494	74,91%
Sábalo	0,909288	0,294917	0,614371	0,80%	5,521084	0,262851	5,258233	99,20%
Bermejo Profundo	0,909288	0,294917	0,614371	100,00%	-	-	-	0,00%
Tacobo	0,909288	0,294917	0,614371	14,05%	6,481232	0,253344	6,227888	85,95%
Tajibo	0,909288	0,294917	0,614371	0,20%	6,334407	0,233765	6,100642	99,80%
Surubí	0,909288	0,294917	0,614371	12,71%	5,553384	0,233249	5,320135	87,29%
Paloma	0,909288	0,294917	0,614371	9,49%	5,553383	0,233249	5,320133	90,51%
Surubí Bloque Bajo	0,909288	0,294917	0,614371	12,69%	5,553384	0,233250	5,320135	87,31%
Surubí Noroeste	0,909288	0,294917	0,614371	10,71%	5,553377	0,233251	5,320126	89,29%
Monteagudo	0,909288	0,294917	0,614371	100,00%	-	-	-	0,00%
Margarita	0,909288	0,294917	0,614371	13,57%	5,477025	0,228998	5,248027	86,43%
Naranjillos	0,909288	0,294917	0,614371	0,35%	5,521086	0,235963	5,285122	99,65%
Chaco Sur	0,909288	0,294917	0,614371	0,32%	7,107063	0,224003	6,883060	99,68%
Ñupuco	0,909288	0,294917	0,614371	0,26%	6,110674	0,221733	5,888941	99,74%

LIQUIDACIÓN DEL IMPUESTO DIRECTO A LOS HIDROCARBUROS: 32%

GAS NATURAL

CAMPO					IDH 32% (\$us)		
	Volumen gas natural MPC	Poder calorífico MMBTU/MPC	Energía gas natural MMBTU	32% energía MMBTU	Mercado interno	Mercado externo	Total
Camiri	1.101	1,368756	1.507	482,24	296,27	0,00	296,27
Guairuy	781	1,343150	1.049	335,68	206,23	0,00	206,23
Río Grande	953.122	1,026500	978.380	313.081,60	47.349,06	1.245.242,03	1.292.591,10
Sirari	785.880	1,121279	881.191	281.981,12	22.823,15	1.298.376,82	1.321.199,97
Vibora	1.084.101	1,083360	1.174.472	375.831,04	29.554,15	1.735.413,74	1.764.967,89
Yapacaní	943.114	1,024380	966.107	309.154,24	25.366,25	1.414.901,26	1.440.267,51
Arroyo Negro	23	1,000000	23	7,36	4,52	0,00	4,52
Los Sauces	73.711	1,032125	76.079	24.345,28	14.957,03	0,00	14.957,03
La Vertiente	494.097	1,116979	551.896	176.606,72	21.560,89	750.002,95	771.563,84
Escondido	1.117.028	1,105450	1.234.819	395.142,08	44,36	2.093.833,64	2.093.878,00
Los Suris	32.065	1,156619	37.087	11.867,84	504,97	58.542,26	59.047,23
Vuelta Grande	2.570.448	1,052550	2.705.525	865.768,00	51.331,99	4.498.482,30	4.549.814,28
San Roque	189.756	1,104181	209.525	67.048,00	188,05	359.685,73	359.873,78
Bulo Bulo	1.648.096	1,003510	1.653.881	529.241,92	47.850,43	2.849.450,49	2.897.300,92
Carrasco	290.024	1,023139	296.735	94.955,20	259,42	529.378,48	529.637,90
H. Suárez Roca	82	1,036585	85	27,20	16,71	0,00	16,71
Los Cusis	2.191	1,067549	2.339	748,48	459,84	0,00	459,84
Patujusal Oeste	2.485	1,058350	2.630	841,60	517,05	0,00	517,05
Kanata	352.271	1,036509	365.132	116.842,24	284,75	792.196,65	792.481,40
Kanata Norte	463.885	1,047240	485.799	155.455,68	203,10	865.897,29	866.100,39
Carrasco Fw	232.216	1,071980	248.931	79.657,92	233,70	529.406,51	529.640,21
Colpa	593.925	1,084841	644.314	206.180,48	524,91	1.086.764,17	1.087.289,09
Caranda	619.548	1,041659	645.358	206.514,56	14.764,88	965.853,67	980.618,55

LIQUIDACIÓN DEL IMPUESTO DIRECTO A LOS HIDROCARBUROS: 32%

GAS NATURAL

CAMPO					IDH 32% (\$us)		Total
	Volumen gas natural MPC	Poder calorífico MMBTU/MPC	Energía gas natural MMBTU	32% energía MMBTU	Mercado interno	Mercado externo	
San Alberto	12.217.127	1,070220	13.075.014	4.184.004,48	644.845,77	16.488.498,87	17.133.344,63
Sábalo	13.707.982	1,083640	14.854.518	4.753.445,76	23.407,01	24.794.389,71	24.817.796,72
Bermejo Profundo	20.920	1,033556	21.622	6.919,04	4.250,86	0,00	4.250,86
Tacobo	1.193.718	1,002090	1.196.213	382.788,16	33.037,89	2.049.056,27	2.082.094,16
Tajibo	214.858	1,078968	231.825	74.184,00	91,54	451.661,07	451.752,61
Surubí	24.610	1,129419	27.795	8.894,40	694,26	41.307,47	42.001,73
Paloma	593.819	1,063720	631.657	202.130,24	11.784,97	973.308,13	985.093,10
Surubí Bloque Bajo	33.606	1,108939	37.267	11.925,44	929,66	55.394,54	56.324,21
Surubí Noroeste	15.133	1,127866	17.068	5.461,76	359,32	25.945,77	26.305,08
Monteagudo	22.047	1,180387	26.024	8.327,68	5.116,29	0,00	5.116,29
Margarita	1.846.812	1,100030	2.031.549	650.095,68	54.181,03	2.948.899,23	3.003.080,26
Naranjillos	484.602	1,047030	507.393	162.365,76	348,68	855.123,43	855.472,10
Chaco Sur	113.137	1,127951	127.613	40.836,16	79,86	280.183,05	280.262,90
Ñupuco	480.183	1,128291	541.786	173.371,52	277,29	1.018.316,72	1.018.594,02
	43.418.504		46.490.208	14.876.866,56	1.058.706,16	71.055.512,26	72.114.218,42

VARIABLES PARA EL CÁLCULO DEL IMPUESTO DIRECTO A LOS HIDROCARBUROS: 32%

GAS LICUADO DE PETRÓLEO

CAMPO	VARIABLES DE VALORACIÓN MERCADO INTERNO				VARIABLES DE VALORACIÓN MERCADO EXTERNO			
	Precio referencia \$us/TM	Tarifa de transporte \$us/TM	Precio en punto de fiscalización \$us/TM	Ventas %	Precio referencia \$us/TM	Tarifa de transporte \$us/TM	Precio en punto de fiscalización \$us/TM	Ventas %
Río Grande	222,639731	14,740230	207,899501	100,00%	-	-	-	0,00%
Los Sauces	222,639731	14,740230	207,899501	100,00%	-	-	-	0,00%
Vuelta Grande	222,639731	14,740230	207,899501	100,00%	-	-	-	0,00%
Bulo Bulo	222,639731	14,740230	207,899501	100,00%	-	-	-	0,00%
Carrasco	222,639731	14,740230	207,899501	100,00%	-	-	-	0,00%
Kanata	222,639731	14,740230	207,899501	100,00%	-	-	-	0,00%
Kanata Norte	222,639731	14,740230	207,899501	100,00%	-	-	-	0,00%
Carrasco Fw	222,639731	14,740230	207,899501	100,00%	-	-	-	0,00%
Colpa	222,639731	14,740230	207,899501	100,00%	-	-	-	0,00%
Caranda	222,639731	14,740230	207,899501	100,00%	-	-	-	0,00%
Surubí	222,639731	14,740230	207,899501	100,00%	-	-	-	0,00%
Paloma	222,639731	14,740230	207,899501	100,00%	-	-	-	0,00%
Surubí Bloque Bajo	222,639731	14,740230	207,899501	100,00%	-	-	-	0,00%
Surubí Noroeste	222,639731	14,740230	207,899501	100,00%	-	-	-	0,00%

LIQUIDACIÓN DEL IMPUESTO DIRECTO A LOS HIDROCARBUROS: 32%

GAS LICUADO DE PETRÓLEO


CAMPO			IDH 32% (\$us)		Total
	Unidad másica GLP TM	32% cantidad TM	Mercado interno	Mercado externo	
Río Grande	1.850,10	592,03	123.083,16	0,00	123.083,16
Los Sauces	175,40	56,13	11.668,98	0,00	11.668,98
Vuelta Grande	5.165,00	1.652,80	343.616,30	0,00	343.616,30
Bulo Bulo	3.113,00	996,16	207.101,17	0,00	207.101,17
Carrasco	364,50	116,64	24.249,40	0,00	24.249,40
Kanata	618,50	197,92	41.147,47	0,00	41.147,47
Kanata Norte	1.336,40	427,65	88.907,81	0,00	88.907,81
Carrasco Fw	769,90	246,37	51.219,78	0,00	51.219,78
Colpa	138,00	44,16	9.180,84	0,00	9.180,84
Caranda	974,00	311,68	64.798,12	0,00	64.798,12
Surubí	253,30	81,06	16.851,50	0,00	16.851,50
Paloma	1.592,50	509,60	105.945,59	0,00	105.945,59
Surubí Bloque Bajo	315,40	100,93	20.982,88	0,00	20.982,88
Surubí Noroeste	130,40	41,73	8.675,23	0,00	8.675,23
	16.796,40	5.374,85	1.117.428,22	0,00	1.117.428,22

TOTAL IMPUESTO DIRECTO A LOS HIDROCARBUROS (\$US)

90.370.818,27

**IMPUESTO DIRECTO A LOS HIDROCARBUROS (IDH)
MARZO DE 2008
(EN DÓLARES)**

DETALLE	IDH	NIVELACIÓN	FONDO DE COMPENSACIÓN
COCHABAMBA IDH	1.047.742	3.052.043	1.160.757
CHUQUISACA IDH	490.659	3.609.126	0
SANTA CRUZ IDH	1.238.394	2.861.391	2.350.223
TARIJA IDH	5.422.775	0	0
TOTAL DPTOS. PRODUCTORES	8.199.570	9.522.561	3.510.980
BENI IDH	4.099.785	0	0
POTOSÍ IDH	4.099.785	0	0
ORURO IDH	4.099.785	0	0
LA PAZ IDH	4.099.785	0	3.013.793
PANDO IDH	4.099.785	0	0
TOTAL DPTOS. NO PRODUCTORES	20.498.926	0	3.013.793
TOTAL IDH	90.370.818		



**EJECUCIÓN DEL IMPUESTO DIRECTO A LOS HIDROCARBUROS
MARZO 2008
(EN DÓLARES)**

DETALLE	MARZO
DPTO. COCHABAMBA IDH	5.260.542
PREFECTURA 24,39%	964.313
MUNICIPIOS 66,99% + F. Comp.	3.503.894
UNIVERSIDAD 8,62% + F. Comp.	792.335
DPTO. CHUQUISACA IDH	4.099.785
PREFECTURA 24,39%	964.313
MUNICIPIOS 66,99%	2.648.599
UNIVERSIDAD 8,62%	486.873
DPTO. SANTA CRUZ IDH	6.450.008
PREFECTURA 24,39%	964.313
MUNICIPIOS 66,99% + F. Comp.	4.380.343
UNIVERSIDAD 8,62% + F. Comp.	1.105.353
DPTO. TARIJA IDH	5.422.775
PREFECTURA 24,39%	1.275.495
MUNICIPIOS 66,99%	3.503.296
UNIVERSIDAD 8,62%	643.985
DPTO. BENI IDH	4.099.785
PREFECTURA 24,39%	964.313
MUNICIPIOS 66,99%	2.648.599
UNIVERSIDAD 8,62%	486.873
DPTO. POTOSÍ IDH	4.099.785
PREFECTURA 24,39%	964.313
MUNICIPIOS 66,99%	2.648.599
UNIVERSIDAD 8,62%	486.873

**EJECUCIÓN DEL IMPUESTO DIRECTO A LOS HIDROCARBUROS
MARZO 2008
(EN DÓLARES)**

DETALLE	MARZO
DPTO. ORURO IDH	4.099.785
PREFECTURA 24,39%	964.313
MUNICIPIOS 66,99%	2.648.599
UNIVERSIDAD 8,62%	486.873
DPTO. LA PAZ IDH	7.113.578
PREFECTURA 24,39%	964.313
MUNICIPIOS 66,99% + F. Comp.	4.869.289
UNIVERSIDAD 8,62% + F. Comp.	1.279.976
DPTO. PANDO IDH	4.099.785
PREFECTURA 24,39%	964.313
MUNICIPIOS 66,99%	2.648.599
UNIVERSIDAD 8,62%	486.873

RESUMEN

MARZO

PREFECTURA	56,9%	8.989.999
MUNICIPIOS	34,48%	29.499.817
UNIVERSIDAD	8,62%	6.256.013

TOTAL

44.745.830

IMPUESTO DIRECTO A LOS HIDROCARBUROS - IDH

CÓDIGO	DEPARTAMENTO	2007		2008			TOTAL IDH (\$US)	TOTAL IDH (BS)
		TOTAL IDH (\$US)	TOTAL IDH (BS)	COPARTICI- PACIÓN IDH (\$US)	COPARTICIPA- CIÓN IDH NIVELACIÓN (\$US)	COPARTI- CIPACIÓN IDH FONDO COMP. (\$US)		
CHUQUISACA		1.341.369	10.717.539	316.982	2.331.617	0	2.648.599	19.864.494
1101	Sucre	544.546	4.350.919	128.683	946.549	0	1.075.232	8.064.240
1102	Yotala	23.967	191.496	5.664	41.660	0	47.324	354.930
1103	Poroma	40.633	324.658	9.602	70.630	0	80.232	601.740
1104	Azurduy	28.641	228.840	6.768	49.784	0	56.553	424.145
1105	Tarvita	38.273	305.805	9.045	66.528	0	75.573	566.797
1106	Zudañez	18.733	149.676	4.427	32.562	0	36.989	277.419
1107	Presto	22.440	179.297	5.303	39.006	0	44.309	332.319
1108	Mojocoya	20.002	159.819	4.727	34.769	0	39.496	296.217
1109	Icla	23.321	186.334	5.511	40.537	0	46.048	345.363
1110	Padilla	31.702	253.299	7.492	55.105	0	62.597	469.478
1111	Tomina	22.864	182.685	5.403	39.743	0	45.146	338.598
1112	Sopachuy	18.274	146.007	4.318	31.764	0	36.082	270.617
1113	Villa Alcalá	10.180	81.341	2.406	17.696	0	20.102	150.762
1114	El Villar	11.571	92.451	2.734	20.113	0	22.847	171.355
1115	Monteagudo	66.887	534.423	15.806	116.265	0	132.071	990.530
1116	Huacareta	25.254	201.780	5.968	43.898	0	49.865	373.990
1117	Tarabuco	49.347	394.284	11.661	85.777	0	97.439	730.789
1118	Yamparaez	25.269	201.901	5.971	43.924	0	49.895	374.214
1119	Camargo	35.354	282.476	8.355	61.453	0	69.808	523.556
1120	San Lucas	81.031	647.442	19.149	140.852	0	160.001	1.200.005
1121	Incahuasi	59.038	471.714	13.951	102.622	0	116.573	874.301
1122	Villa Serrano	30.983	247.552	7.322	53.855	0	61.177	458.827
1123	Camataqui Villa Abecia	8.063	64.424	1.905	14.015	0	15.921	119.406
1124	Culpina	44.340	354.279	10.478	77.074	0	87.552	656.641
1125	Las Carreras	8.974	71.703	2.121	15.599	0	17.720	132.898
1126	Villa Vaca Guzmán	27.124	216.721	6.410	47.148	0	53.558	401.683
1127	Huacaya	5.918	47.284	1.398	10.287	0	11.685	87.639
1128	Macharetí	18.640	148.930	4.405	32.400	0	36.805	276.036
Total Chuquisaca		1.341.369	10.717.539	316.982	2.331.617	0	2.648.599	19.864.494

IMPUESTO DIRECTO A LOS HIDROCARBUROS - IDH

CÓDIGO	DEPARTAMENTO	2007		2008				
		TOTAL IDH (\$US)	TOTAL IDH (BS)	COPARTICI- PACIÓN IDH (\$US)	COPARTICIPA- CIÓN IDH NIVELACIÓN (\$US)	COPARTI- CIPACIÓN IDH FONDO COMP. (\$US)	TOTAL IDH (\$US)	TOTAL IDH (BS)
LA PAZ		3.181.416	25.419.517	2.648.599	0	2.220.689	4.869.289	36.519.664
1201	La Paz	1.073.743	8.579.203	893.914	0	749.493	1.643.407	12.325.553
1202	Palca	19.200	153.406	15.984	0	13.402	29.386	220.395
1203	Mecapaca	15.947	127.418	13.276	0	11.131	24.408	183.059
1204	Achocalla	20.452	163.410	17.027	0	14.276	31.302	234.767

IMPUESTO DIRECTO A LOS HIDROCARBUROS - IDH

CÓDIGO	DEPARTAMENTO	2007		2008			TOTAL IDH (\$US)	TOTAL IDH (BS)
		TOTAL IDH (\$US)	TOTAL IDH (BS)	COPARTICIPACIÓN IDH (\$US)	COPARTICIPACIÓN IDH NIVELACIÓN (\$US)	COPARTICIPACIÓN IDH FONDO COMP. (\$US)		
LA PAZ		3.181.416	25.419.517	2.648.599	0	2.220.689	4.869.289	36.519.664
1205	El Alto	879.735	7.029.082	732.399	0	614.072	1.346.470	10.098.529
1206	Viacha	63.069	503.920	52.506	0	44.023	96.530	723.971
1207	Guaqui	10.222	81.672	8.510	0	7.135	15.645	117.337
1208	Tiawanacu	15.307	122.303	12.743	0	10.685	23.428	175.710
1209	Desaguadero	6.742	53.868	5.613	0	4.706	10.319	77.391
1210	Caranavi	69.237	553.203	57.641	0	48.329	105.970	794.774
1211	Sica Sica	36.299	290.028	30.220	0	25.337	55.557	416.677
1212	Umala	12.971	103.637	10.799	0	9.054	19.852	148.893
1213	Ayo Ayo	9.449	75.497	7.866	0	6.596	14.462	108.465
1214	Calamarca	16.394	130.987	13.648	0	11.443	25.092	188.187
1215	Patacamaya	27.123	216.715	22.581	0	18.933	41.513	311.350
1216	Colquencha	10.855	86.734	9.037	0	7.577	16.614	124.608
1217	Collana	3.962	31.655	3.298	0	2.765	6.064	45.477
1218	Inquisivi	21.850	174.581	18.191	0	15.252	33.442	250.817
1219	Quime	9.932	79.358	8.269	0	6.933	15.202	114.012
1220	Cajuata	10.499	83.889	8.741	0	7.329	16.070	120.522
1221	Colquiri	25.283	202.007	21.048	0	17.648	38.696	290.219
1222	Ichoca	9.257	73.962	7.706	0	6.461	14.168	106.259
1223	Villa Libertad Licoma Pampa	3.707	29.621	3.086	0	2.588	5.674	42.556
1224	Achacachi	95.249	761.039	79.297	0	66.486	145.782	1.093.368
1225	Ancoraimas	20.572	164.372	17.127	0	14.360	31.487	236.150
1226	Sorata	25.625	204.743	21.333	0	17.887	39.220	294.150
1227	Guanay	15.603	124.672	12.990	0	10.892	23.882	179.113
1228	Tacacoma	8.485	67.797	7.064	0	5.923	12.987	97.403
1229	Tipuani	12.616	100.804	10.503	0	8.806	19.310	144.822
1230	Quiabaya	3.492	27.902	2.907	0	2.438	5.345	40.086
1231	Combaya	3.642	29.102	3.032	0	2.542	5.575	41.811
1232	Copacabana	19.743	157.743	16.436	0	13.781	30.217	226.626
1233	San Pedro de Tiquina	8.247	65.894	6.866	0	5.757	12.622	94.668
1234	Tito Yupanqui	2.995	23.933	2.494	0	2.091	4.585	34.384
1235	Chuma	17.383	138.893	14.472	0	12.134	26.606	199.544
1236	Ayata	11.022	88.064	9.176	0	7.693	16.869	126.519
1237	Aucapata	5.612	44.838	4.672	0	3.917	8.589	64.417
1238	Coro Coro	15.989	127.754	13.311	0	11.161	24.472	183.541
1239	Caquiaviri	16.108	128.705	13.411	0	11.244	24.654	184.908
1240	Calacoto	11.935	95.364	9.936	0	8.331	18.268	137.007
1241	Comanche	5.227	41.766	4.352	0	3.649	8.001	60.005
1242	Charaña	3.744	29.913	3.117	0	2.613	5.730	42.976
1243	Waldo Ballivián	2.243	17.920	1.867	0	1.566	3.433	25.745
1244	Nazacara de Pacajes	361	2.888	301	0	252	553	4.148
1245	Santiago de Callapa	10.962	87.588	9.126	0	7.652	16.778	125.836
1246	Puerto Acosta	34.865	278.575	29.026	0	24.337	53.363	400.223

IMPUESTO DIRECTO A LOS HIDROCARBUROS - IDH

CÓDIGO	DEPARTAMENTO	2007		2008			TOTAL IDH (\$US)	TOTAL IDH (BS)
		TOTAL IDH (\$US)	TOTAL IDH (BS)	COPARTICIPACIÓN IDH (\$US)	COPARTICIPACIÓN IDH NIVELACIÓN (\$US)	COPARTICIPACIÓN IDH FONDO COMP. (\$US)		
LA PAZ		3.181.416	25.419.517	2.648.599	0	2.220.689	4.869.289	36.519.664
1247	Mocomoco	23.325	186.369	19.419	0	16.282	35.700	267.753
1248	Puerto Carabuco	20.147	160.976	16.773	0	14.063	30.836	231.271
1249	Apolo	17.963	143.522	14.954	0	12.538	27.493	206.194
1250	Pelechuco	6.923	55.317	5.764	0	4.833	10.596	79.473
1251	Luribay	14.069	112.408	11.712	0	9.820	21.532	161.494
1252	Sapahaqui	15.551	124.250	12.946	0	10.855	23.801	178.507
1253	Yaco	10.647	85.068	8.864	0	7.432	16.295	122.216
1254	Malla	5.053	40.371	4.206	0	3.527	7.733	58.000
1255	Cairoma	13.872	110.840	11.549	0	9.683	21.232	159.241
1256	Chulumani	17.872	142.797	14.879	0	12.475	27.354	205.153
1257	Irupana	15.407	123.103	12.827	0	10.755	23.581	176.860
1258	Yanacachi	5.752	45.962	4.789	0	4.015	8.804	66.033
1259	Palos Blancos	22.720	181.535	18.915	0	15.859	34.774	260.807
1260	La Asunta	24.385	194.837	20.301	0	17.021	37.322	279.918
1261	Pucarani	36.015	287.757	29.983	0	25.139	55.122	413.414
1262	Laja	22.077	176.398	18.380	0	15.410	33.790	253.427
1263	Batallas	24.634	196.827	20.508	0	17.195	37.704	282.777
1264	Puerto Pérez	11.528	92.109	9.597	0	8.047	17.644	132.330
1265	Coroico	16.563	132.339	13.789	0	11.561	25.350	190.129
1266	Coripata	15.490	123.763	12.896	0	10.812	23.708	177.808
1267	Ixiamas	7.614	60.833	6.338	0	5.314	11.653	87.397
1268	San Buenaventura	8.396	67.083	6.990	0	5.861	12.850	96.377
1269	General J. J. Pérez (Charazani)	12.400	99.073	10.323	0	8.655	18.978	142.336
1270	Curva	2.995	23.933	2.494	0	2.091	4.585	34.384
1271	San Pedro de Curahuara	10.968	87.631	9.131	0	7.656	16.786	125.898
1272	Papel Pampa	8.535	68.197	7.106	0	5.958	13.064	97.978
1273	Chacarilla	2.120	16.936	1.765	0	1.480	3.244	24.331
1274	Santiago de Machaca	5.958	47.606	4.960	0	4.159	9.119	68.395
1275	Catacora	2.348	18.763	1.955	0	1.639	3.594	26.957
1276	Mapiri	13.039	104.178	10.855	0	9.101	19.956	149.670
1277	Teoponte	9.622	76.881	8.011	0	6.716	14.727	110.454
1278	San Andrés de Machaca	8.526	68.122	7.098	0	5.951	13.049	97.869
1279	Jesús de Machaca	17.930	143.262	14.927	0	12.516	27.443	205.821
1280	Taraco	8.016	64.044	6.673	0	5.595	12.268	92.011
Total La Paz		3.181.416	25.419.517	2.648.599	0	2.220.689	4.869.289	36.519.664

IMPUESTO DIRECTO A LOS HIDROCARBUROS - IDH

CÓDIGO	DEPARTAMENTO	2007		2008				
		TOTAL IDH (\$US)	TOTAL IDH (BS)	COPARTICI- PACIÓN IDH (\$US)	COPARTICIPA- CIÓN IDH NIVELACIÓN (\$US)	COPARTI- CIPACIÓN IDH FONDO COMP. (\$US)	TOTAL IDH (\$US)	TOTAL IDH (BS)
COCHABAMBA		2.050.060	16.379.981	676.876	1.971.723	855.295	3.503.894	26.279.205
1301	Cochabamba	728.119	5.817.668	240.406	700.296	303.775	1.244.476	9.333.569
1302	Quillacollo	146.752	1.172.549	48.454	141.144	61.226	250.824	1.881.178
1303	Sipe Sipe	44.132	352.611	14.571	42.445	18.412	75.428	565.711
1304	Tiquipaya	53.221	425.233	17.572	51.187	22.204	90.963	682.222
1305	Vinto	44.346	354.321	14.642	42.651	18.501	75.794	568.455
1306	Colcapirhua	59.120	472.368	19.520	56.861	24.665	101.046	757.843
1307	Aiquile	37.011	295.720	12.220	35.597	15.441	63.258	474.437
1308	Pasorapa	6.561	52.424	2.166	6.310	2.737	11.214	84.107
1309	Omereque	8.550	68.312	2.823	8.223	3.567	14.613	109.597
1310	Ayopaya	37.777	301.841	12.473	36.334	15.761	64.568	484.258
1311	Morochata	48.070	384.083	15.872	46.234	20.055	82.160	616.204
1312	Sacaba	164.911	1.317.635	54.449	158.609	68.801	281.860	2.113.946
1313	Colomi	24.465	195.474	8.078	23.530	10.207	41.814	313.608
1314	Villa Tunari	74.479	595.085	24.591	71.633	31.073	127.297	954.724
1315	Punata	36.813	294.133	12.155	35.406	15.358	62.919	471.892
1316	Villa Rivero	8.248	65.904	2.723	7.933	3.441	14.098	105.733
1317	San Benito	17.913	143.128	5.915	17.229	7.474	30.617	229.628
1318	Tacachi	1.515	12.107	500	1.457	632	2.590	19.424
1319	Cuchumuela	2.735	21.852	903	2.630	1.141	4.674	35.058
1320	Tarata	12.273	98.063	4.052	11.804	5.120	20.977	157.327
1321	Anzaldo	12.852	102.688	4.243	12.361	5.362	21.966	164.747
1322	Arbieto	13.291	106.198	4.388	12.784	5.545	22.717	170.379
1323	Sacabamba	6.644	53.088	2.194	6.390	2.772	11.356	85.172
1324	Cliza	27.809	222.198	9.182	26.747	11.602	47.531	356.482
1325	Toko	9.443	75.446	3.118	9.082	3.939	16.139	121.042
1326	Tolata	7.486	59.817	2.472	7.200	3.123	12.796	95.967
1327	Capinota	23.863	190.669	7.879	22.952	9.956	40.787	305.899
1328	Santivañez	9.016	72.037	2.977	8.671	3.761	15.410	115.572
1329	Sicaya	3.148	25.149	1.039	3.027	1.313	5.380	40.347
1330	Tapacarí	36.501	291.646	12.052	35.107	15.229	62.387	467.902
1331	Totora	18.253	145.840	6.027	17.555	7.615	31.197	233.978
1332	Pojo	16.216	129.569	5.354	15.597	6.766	27.717	207.874
1333	Pocona	18.995	151.770	6.272	18.269	7.925	32.466	243.492
1334	Chimoré	21.496	171.754	7.097	20.675	8.968	36.740	275.553
1335	Puerto Villarroel	57.444	458.978	18.967	55.249	23.966	98.181	736.361
1336	Arani	16.254	129.873	5.367	15.633	6.781	27.782	208.362
1337	Vacas	17.619	140.777	5.817	16.946	7.351	30.114	225.855
1338	Arque	16.626	132.844	5.490	15.991	6.937	28.417	213.128
1339	Tacopaya	16.418	131.178	5.421	15.790	6.850	28.061	210.456
1340	Bolívar	12.161	97.163	4.015	11.696	5.073	20.784	155.883
1341	Tiraque	49.314	394.019	16.282	47.430	20.574	84.286	632.144
1342	Mizque	37.544	299.973	12.396	36.109	15.663	64.168	481.261
1343	Vila Vila	6.465	51.659	2.135	6.218	2.697	11.051	82.879
1344	Alalay	6.944	55.485	2.293	6.679	2.897	11.869	89.017
1345	Entre Ríos	31.246	249.653	10.317	30.052	13.036	53.404	400.531
Total Cochabamba		2.050.060	16.379.981	676.876	1.971.723	855.295	3.503.894	26.279.205

IMPUESTO DIRECTO A LOS HIDROCARBUROS - IDH

CÓDIGO	DEPARTAMENTO	2007		2008				
		TOTAL IDH (\$US)	TOTAL IDH (BS)	COPARTICIPACIÓN IDH (\$US)	COPARTICIPACIÓN IDH NIVELACIÓN (\$US)	COPARTICIPACIÓN IDH FONDO COMP. (\$US)	TOTAL IDH (\$US)	TOTAL IDH (BS)
ORURO		1.341.369	10.717.539	2.648.599	0	0	2.648.599	19.864.494
1401	Oruro	689.747	5.511.080	1.361.940	0	0	1.361.940	10.214.548
1402	Caracollo	69.713	557.005	137.651	0	0	137.651	1.032.384
1403	El Choro	19.545	156.167	38.593	0	0	38.593	289.449
1404	Challapata	83.418	666.513	164.714	0	0	164.714	1.235.353
1405	Santuario de Quillacas	11.313	90.391	22.338	0	0	22.338	167.536
1406	Huanuni	66.502	531.351	131.311	0	0	131.311	984.835
1407	Machacamarca	14.308	114.322	28.252	0	0	28.252	211.891
1408	Poopó	21.096	168.556	41.655	0	0	41.655	312.412
1409	Pazña	18.720	149.576	36.964	0	0	36.964	277.232
1410	Antequera	11.474	91.676	22.656	0	0	22.656	169.918
1411	Eucaliptus	18.566	148.345	36.660	0	0	36.660	274.951
1412	Santiago de Huari	34.986	279.542	69.082	0	0	69.082	518.118
1413	San Pedro de Totora	16.913	135.135	33.396	0	0	33.396	250.467
1414	Corque	29.260	233.786	57.775	0	0	57.775	433.311
1415	Choquecota	5.528	44.170	10.916	0	0	10.916	81.867
1416	Curahuara de Carangas	18.067	144.352	35.673	0	0	35.673	267.550
1417	Turco	14.240	113.775	28.117	0	0	28.117	210.877
1418	Huachacalla	5.648	45.127	11.152	0	0	11.152	83.641
1419	Escara	2.954	23.603	5.833	0	0	5.833	43.747
1420	Cruz de Machacamarca	2.975	23.767	5.873	0	0	5.873	44.051
1421	Yunguyo del Litoral	756	6.044	1.494	0	0	1.494	11.203
1422	Esmeralda	3.259	26.037	6.434	0	0	6.434	48.258
1423	Toledo	26.573	212.316	52.469	0	0	52.469	393.518
1424	Santiago Andamarca	15.705	125.481	31.010	0	0	31.010	232.573
1425	Belén de Andamarca	5.299	42.337	10.463	0	0	10.463	78.471
1426	Salinas de Garci Mendoza	29.859	238.572	58.958	0	0	58.958	442.182
1427	Pampa Aullagas	10.183	81.365	20.108	0	0	20.108	150.807
1428	La Rivera	1.335	10.666	2.636	0	0	2.636	19.770
1429	Todos Santos	1.325	10.584	2.616	0	0	2.616	19.618
1430	Carangas	1.208	9.654	2.386	0	0	2.386	17.894
1431	Sabaya	16.033	128.106	31.659	0	0	31.659	237.439
1432	Coipasa	2.109	16.847	4.163	0	0	4.163	31.226
1433	Chipaya	6.209	49.612	12.261	0	0	12.261	91.954
1434	Huayllamarca	19.819	158.355	39.134	0	0	39.134	293.504
1435	Soracachi	46.724	373.324	92.259	0	0	92.259	691.940
Total Oruro		1.341.369	10.717.539	2.648.599	0	0	2.648.599	19.864.494

IMPUESTO DIRECTO A LOS HIDROCARBUROS - IDH

CÓDIGO	DEPARTAMENTO	2007		2008				
		TOTAL IDH (\$US)	TOTAL IDH (BS)	COPARTICIPACIÓN IDH (\$US)	COPARTICIPACIÓN IDH NIVELACIÓN (\$US)	COPARTICIPACIÓN IDH FONDO COMP. (\$US)	TOTAL IDH (\$US)	TOTAL IDH (BS)
POTOSÍ		1.341.369	10.717.539	2.648.599	0	0	2.648.599	19.864.494
1501	Potosí	274.431	2.192.702	541.877	0	0	541.877	4.064.078
1502	Tinguipaya	41.232	329.441	81.414	0	0	81.414	610.605
1503	Yocalla	15.222	121.624	30.057	0	0	30.057	225.426
1504	Urmiri	3.831	30.610	7.565	0	0	7.565	56.735
1505	Uncía	47.638	380.624	94.063	0	0	94.063	705.471
1506	Chayanta	26.799	214.120	52.915	0	0	52.915	396.862
1507	Llallagua	69.827	557.922	137.878	0	0	137.878	1.034.083
1508	Betanzos	69.661	556.591	137.549	0	0	137.549	1.031.618
1509	Chaquí	18.245	145.780	36.026	0	0	36.026	270.197
1510	Tacobamba	24.129	192.791	47.644	0	0	47.644	357.330
1511	Colquechaca	58.718	469.160	115.942	0	0	115.942	869.567
1512	Ravelo	38.852	310.425	76.715	0	0	76.715	575.359
1513	Pocoata	38.057	304.076	75.146	0	0	75.146	563.592
1514	Ocurí	35.030	279.890	69.169	0	0	69.169	518.765
1515	San Pedro	52.290	417.795	103.249	0	0	103.249	774.365
1516	Toro Toro	19.931	159.249	39.355	0	0	39.355	295.160
1517	Cotagaita	45.452	363.165	89.748	0	0	89.748	673.111
1518	Vitichi	21.374	170.782	42.205	0	0	42.205	316.537
1519	Tupiza	72.529	579.507	143.212	0	0	143.212	1.074.092
1520	Atocha	18.041	144.148	35.623	0	0	35.623	267.171
1521	Colcha "K"	18.247	145.795	36.030	0	0	36.030	270.225
1522	San Pedro de Quemes	1.542	12.320	3.045	0	0	3.045	22.834
1523	San Pablo de Lípez	4.773	38.138	9.425	0	0	9.425	70.687
1524	Mojinete	1.355	10.823	2.675	0	0	2.675	20.060
1525	San Antonio de Esmoruco	3.152	25.183	6.224	0	0	6.224	46.677
1526	Sacaca	35.425	283.050	69.949	0	0	69.949	524.620
1527	Caripuyo	17.084	136.499	33.733	0	0	33.733	252.994
1528	Puna	75.647	604.419	149.369	0	0	149.369	1.120.264
1529	Caiza "D"	20.648	164.978	40.770	0	0	40.770	305.779
1530	Uyuni	35.388	282.747	69.875	0	0	69.875	524.060
1531	Tomave	24.148	192.942	47.681	0	0	47.681	357.610
1532	Porco	11.274	90.077	22.261	0	0	22.261	166.954
1533	Arapampa	9.193	73.449	18.151	0	0	18.151	136.135
1534	Acasio	10.905	87.129	21.532	0	0	21.532	161.491
1535	Llica	5.488	43.852	10.837	0	0	10.837	81.278
1536	Tahua	4.098	32.742	8.091	0	0	8.091	60.685
1537	Villazón	68.611	548.202	135.476	0	0	135.476	1.016.068
1538	San Agustín	3.103	24.790	6.126	0	0	6.126	45.948
Total Potosí		1.341.369	10.717.539	2.648.599	0	0	2.648.599	19.864.494

IMPUESTO DIRECTO A LOS HIDROCARBUROS - IDH

CÓDIGO	DEPARTAMENTO	2007		2008			TOTAL IDH (\$US)	TOTAL IDH (BS)
		TOTAL IDH (\$US)	TOTAL IDH (BS)	COPARTICIPACIÓN IDH (\$US)	COPARTICIPACIÓN IDH NIVELACIÓN (\$US)	COPARTICIPACIÓN IDH FONDO COMP. (\$US)		
TARIJA		1.910.241	15.262.828	3.503.296	0	0	3.503.296	26.274.716
1601	Tarija	749.285	5.986.790	1.374.155	0	0	1.374.155	10.306.164
1602	Padcaya	94.041	751.387	172.467	0	0	172.467	1.293.501
1603	Bermejo	162.643	1.299.517	298.280	0	0	298.280	2.237.098
1604	Yacuiba	407.794	3.258.272	747.875	0	0	747.875	5.609.064
1605	Caraparí	44.115	352.481	80.905	0	0	80.905	606.790
1606	Villamontes	116.037	927.140	212.807	0	0	212.807	1.596.056
1607	Uriondo	60.209	481.067	110.420	0	0	110.420	828.149
1608	Yunchara	25.258	201.813	46.322	0	0	46.322	347.418
1609	San Lorenzo	104.368	833.899	191.406	0	0	191.406	1.435.544
1610	El Puente	52.064	415.994	95.484	0	0	95.484	716.126
1611	Entre Ríos	94.427	754.469	173.174	0	0	173.174	1.298.806
Total Tarija		1.910.241	15.262.828	3.503.296	0	0	3.503.296	26.274.716

IMPUESTO DIRECTO A LOS HIDROCARBUROS - IDH

CÓDIGO	DEPARTAMENTO	2007		2008			TOTAL IDH (\$US)	TOTAL IDH (BS)
		TOTAL IDH (\$US)	TOTAL IDH (BS)	COPARTICIPACIÓN IDH (\$US)	COPARTICIPACIÓN IDH NIVELACIÓN (\$US)	COPARTICIPACIÓN IDH FONDO COMP. (\$US)		
SANTA CRUZ		2.776.279	22.182.472	800.044	1.848.555	1.731.743	4.380.343	32.852.570
1701	Santa Cruz de la Sierra	1.548.252	12.370.531	446.162	1.030.886	965.744	2.442.792	18.320.940
1702	Cotoca	49.829	398.132	14.359	33.178	31.081	78.619	589.639
1703	Ayacucho - Porongo	15.164	121.161	4.370	10.097	9.459	23.925	179.441
1704	La Guardia	54.106	432.310	15.592	36.026	33.750	85.368	640.258
1705	El Torno	51.930	414.920	14.965	34.577	32.392	81.934	614.503
1706	Warnes	61.994	495.334	17.865	41.278	38.670	97.813	733.596
1707	San Ignacio	56.651	452.640	16.325	37.720	35.337	89.382	670.367
1708	San Miguel	14.053	112.286	4.050	9.357	8.766	22.173	166.297
1709	San Rafael	6.863	54.837	1.978	4.570	4.281	10.829	81.214
1710	Buena Vista	18.157	145.076	5.232	12.090	11.326	28.648	214.860
1711	San Carlos	22.574	180.370	6.505	15.031	14.081	35.617	267.130
1712	Yapacaní	43.143	344.716	12.433	28.727	26.911	68.071	510.529
1713	San José	22.707	181.430	6.544	15.119	14.164	35.827	268.700
1714	Pailón	39.015	311.729	11.243	25.978	24.336	61.557	461.675
1715	Roboré	20.848	166.576	6.008	13.881	13.004	32.894	246.701
1716	Portachuelo	22.446	179.342	6.468	14.945	14.001	35.414	265.609
1717	Santa Rosa del Sara	20.591	164.521	5.934	13.710	12.844	32.488	243.658
1718	Lagunillas	7.227	57.744	2.083	4.812	4.508	11.403	85.520
1719	Charagua	33.416	266.991	9.629	22.249	20.844	52.722	395.418
1720	Cabezas	30.501	243.699	8.789	20.308	19.025	48.123	360.922
1721	Cuevo	4.659	37.228	1.343	3.102	2.906	7.351	55.135
1722	Gutiérrez	15.585	124.527	4.491	10.377	9.722	24.590	184.427
1723	Camiri	42.267	337.710	12.180	28.143	26.364	66.687	500.153

IMPUESTO DIRECTO A LOS HIDROCARBUROS - IDH

CÓDIGO	DEPARTAMENTO	2007		2008				
		TOTAL IDH (\$US)	TOTAL IDH (BS)	COPARTICI- PACIÓN IDH (\$US)	COPARTICIPA- CIÓN IDH NIVELACIÓN (\$US)	COPARTI- CIPACIÓN IDH FONDO COMP. (\$US)	TOTAL IDH (\$US)	TOTAL IDH (BS)
SANTA CRUZ		2.776.279	22.182.472	800.044	1.848.555	1.731.743	4.380.343	32.852.570
1724	Boyuibe	5.514	44.060	1.589	3.672	3.440	8.700	65.253
1725	Valle Grande	23.033	184.031	6.637	15.336	14.367	36.340	272.553
1726	Trigal	2.918	23.314	841	1.943	1.820	4.604	34.528
1727	Moro Moro	4.605	36.791	1.327	3.066	2.872	7.265	54.488
1728	Postrer Valle	3.482	27.817	1.003	2.318	2.172	5.493	41.198
1729	Pucara	3.486	27.850	1.004	2.321	2.174	5.500	41.246
1730	Samaipata	13.323	106.449	3.839	8.871	8.310	21.020	157.653
1731	Pampa Grande	10.852	86.709	3.127	7.226	6.769	17.122	128.417
1732	Mairana	10.598	84.676	3.054	7.056	6.610	16.721	125.407
1733	Quirusillas	2.774	22.166	799	1.847	1.730	4.377	32.829
1734	Montero	109.905	878.141	31.671	73.179	68.555	173.405	1.300.540
1735	General Saavedra	22.698	181.353	6.541	15.113	14.158	35.812	268.587
1736	Mineros	27.149	216.920	7.824	18.077	16.935	42.835	321.262
1737	Concepción	19.866	158.728	5.725	13.227	12.392	31.344	235.079
1738	San Javier	15.480	123.686	4.461	10.307	9.656	24.424	183.181
1739	San Julián	52.020	415.642	14.991	34.637	32.448	82.076	615.572
1740	San Matías	17.884	142.890	5.154	11.908	11.155	28.216	211.622
1741	Comarapa	20.055	160.236	5.779	13.353	12.509	31.642	237.312
1742	Saipina	7.319	58.476	2.109	4.873	4.565	11.547	86.604
1743	Puerto Suárez	20.806	166.237	5.996	13.853	12.978	32.827	246.199
1744	Puerto Quijarro	17.651	141.032	5.087	11.753	11.010	27.849	208.871
1745	Ascención de Guarayos	23.234	185.638	6.695	15.470	14.492	36.658	274.933
1746	Urubichá	8.153	65.144	2.350	5.429	5.086	12.864	96.479
1747	El Puente	11.810	94.360	3.403	7.863	7.367	18.633	139.749
1748	Okinawa Uno	15.952	127.457	4.597	10.621	9.950	25.169	188.765
1749	San Antonio de Lomerío	8.609	68.784	2.481	5.732	5.370	13.583	101.870
1750	San Ramón	7.743	61.865	2.231	5.155	4.830	12.216	91.623
1751	El Carmen Rivero Torrez	6.695	53.492	1.929	4.458	4.176	10.563	79.223
1752	San Juan de Yapacaní	12.491	99.803	3.600	8.317	7.791	19.708	147.810
1753	Fernández Alonzo	15.544	124.200	4.479	10.350	9.696	24.526	183.941
1754	San Pedro	20.033	160.061	5.773	13.339	12.496	31.607	237.053
1755	Cuatro Cañadas	24.041	192.087	6.928	16.007	14.996	37.931	284.484
1756	Colpa Bélgica	8.581	68.565	2.473	5.714	5.353	13.539	101.546
Total Santa Cruz		2.776.279	22.182.472	800.044	1.848.555	1.731.743	4.380.343	32.852.570

IMPUESTO DIRECTO A LOS HIDROCARBUROS - IDH

CÓDIGO	DEPARTAMENTO	2007		2008				
		TOTAL IDH (\$US)	TOTAL IDH (BS)	COPARTICIPACIÓN IDH (\$US)	COPARTICIPACIÓN IDH NIVELACIÓN (\$US)	COPARTICIPACIÓN IDH FONDO COMP. (\$US)	TOTAL IDH (\$US)	TOTAL IDH (BS)
BENI		1.341.369	10.717.539	2.648.599	0	0	2.648.599	19.864.494
1801	Trinidad	295.872	2.364.019	584.214	0	0	584.214	4.381.607
1802	San Javier	9.953	79.527	19.653	0	0	19.653	147.400
1803	Riberalta	281.124	2.246.177	555.092	0	0	555.092	4.163.192
1805	Guayaramerín	149.647	1.195.683	295.486	0	0	295.486	2.216.146
1806	Reyes	41.171	328.958	81.295	0	0	81.295	609.709
1807	Rurrenabaque	50.573	404.080	99.859	0	0	99.859	748.944
1808	San Borja	127.147	1.015.905	251.058	0	0	251.058	1.882.935
1809	Santa Rosa	33.360	266.548	65.871	0	0	65.871	494.036
1810	Santa Ana	87.008	695.195	171.802	0	0	171.802	1.288.515
1811	San Ignacio	73.758	589.327	145.639	0	0	145.639	1.092.292
1812	Loreto	14.279	114.087	28.194	0	0	28.194	211.456
1813	San Andrés	39.203	313.230	77.408	0	0	77.408	580.558
1814	San Joaquín	20.173	161.182	39.833	0	0	39.833	298.745
1815	San Ramón	21.931	175.225	43.303	0	0	43.303	324.773
1816	Puerto Siles	3.767	30.096	7.438	0	0	7.438	55.782
1817	Magdalena	36.661	292.919	72.388	0	0	72.388	542.913
1818	Baures	19.477	155.624	38.459	0	0	38.459	288.443
1819	Huacaraje	13.713	109.564	27.076	0	0	27.076	203.072
1820	Exaltación	22.552	180.192	44.530	0	0	44.530	333.978
Total Beni		1.341.369	10.717.539	2.648.599	0	0	2.648.599	19.864.494

IMPUESTO DIRECTO A LOS HIDROCARBUROS - IDH

CÓDIGO	DEPARTAMENTO	2007		2008				
		TOTAL IDH (\$US)	TOTAL IDH (BS)	COPARTICIPACIÓN IDH (\$US)	COPARTICIPACIÓN IDH NIVELACIÓN (\$US)	COPARTICIPACIÓN IDH FONDO COMP. (\$US)	TOTAL IDH (\$US)	TOTAL IDH (BS)
PANDO		1.341.369	10.717.539	2.648.599	0	0	2.648.599	19.864.494
1901	Cobija	570.104	4.555.133	1.125.699	0	0	1.125.699	8.442.741
1902	Porvenir	94.822	757.624	187.230	0	0	187.230	1.404.224
1903	Bolpebra	30.492	243.631	60.208	0	0	60.208	451.560
1904	Bella Flor	58.864	470.327	116.231	0	0	116.231	871.731
1905	Puerto Rico	102.228	816.798	201.853	0	0	201.853	1.513.899
1906	San Pedro	27.632	220.778	54.560	0	0	54.560	409.203
1907	Filadelfia	80.316	641.726	158.588	0	0	158.588	1.189.411
1908	Puerto Gonzalo Moreno	97.299	777.417	192.121	0	0	192.121	1.440.909
1909	San Lorenzo	88.641	708.245	175.027	0	0	175.027	1.312.702
1910	Sena	57.205	457.064	112.953	0	0	112.953	847.148
1911	Santa Rosa del Abuná	53.553	427.885	105.742	0	0	105.742	793.067
1912	Ingavi	22.958	183.438	45.333	0	0	45.333	339.994
1913	Nueva Esperanza	18.898	150.994	37.315	0	0	37.315	279.862
1914	Villa Nueva - Loma Alta	25.359	202.618	50.073	0	0	50.073	375.544
1915	Santos Mercado	12.999	103.860	25.667	0	0	25.667	192.499
Total Pando		1.341.369	10.717.539	2.648.599	0	0	2.648.599	19.864.494
TOTAL NACIONAL		16.624.843	132.832.495	18.540.195	6.151.895	4.807.728	29.499.817	221.248.627

RESUMEN
LIQUIDACIÓN DEL IMPUESTO DIRECTO A LOS HIDROCARBUROS
CONSOLIDADO

	PETRÓLEO		GAS NATURAL		GLP		TOTAL
	VOLUMEN BBLs	IDH \$US	ENERGÍA MMBTU	IDH \$US	U. MÁSCA TM	IDH \$US	\$US
IDH 32%	1.039.676,00	9.543.734,05	33.009.210,00	54.791.258,81	12.835,80	884.086,70	65.219.079,55

VARIABLES PARA EL CÁLCULO DEL IMPUESTO DIRECTO A LOS HIDROCARBUROS: 32%

CAMPO	VARIABLES DE VALORACIÓN MERCADO INTERNO				VARIABLES DE VALORACIÓN MERCADO EXTERNO				
	Precio referencia \$us/BBL	Tarifa de transporte \$us/BBL	Precio en pun- to de fiscaliza- ción \$us/BBL	% ventas	Precio referencia \$us/BBL	Ajuste API \$us/BBL	Tarifa de transporte \$us/BBL	Precio en punto de fiscalización \$us/BBL	% ventas
Camiri	31,128673	2,442651	28,686022	100,00%	-	-	-	-	0,00%
Guairuy	31,128673	2,442651	28,686022	100,00%	-	-	-	-	0,00%
Río Grande	31,128673	2,442651	28,686022	100,00%	-	-	-	-	0,00%
La Peña	31,128673	2,442651	28,686022	100,00%	-	-	-	-	0,00%
Sirari	31,128673	2,442651	28,686022	100,00%	-	-	-	-	0,00%
Víbora	31,128673	2,442651	28,686022	100,00%	-	-	-	-	0,00%
Yapacaní	31,128673	2,442651	28,686022	100,00%	-	-	-	-	0,00%
Arroyo Negro	31,128673	2,442651	28,686022	100,00%	-	-	-	-	0,00%
Los Peñocos	31,128673	2,442651	28,686022	100,00%	-	-	-	-	0,00%
Los Sauces	31,128673	2,442651	28,686022	100,00%	-	-	-	-	0,00%
La Vertiente	31,128673	2,442651	28,686022	100,00%	-	-	-	-	0,00%
Escondido	31,128673	2,442651	28,686022	100,00%	-	-	-	-	0,00%
Los Suris	31,128673	2,442651	28,686022	100,00%	-	-	-	-	0,00%
Vuelta Grande	31,128673	2,442651	28,686022	100,00%	-	-	-	-	0,00%
San Roque	31,128673	2,442651	28,686022	100,00%	-	-	-	-	0,00%
Bulo Bulo	31,128673	2,442651	28,686022	100,00%	-	-	-	-	0,00%
Carrasco	31,128673	2,442651	28,686022	100,00%	-	-	-	-	0,00%
H. Suárez Roca	31,128673	2,442651	28,686022	100,00%	-	-	-	-	0,00%
Los Cusis	31,128673	2,442651	28,686022	100,00%	-	-	-	-	0,00%
Patujusal	31,128673	2,442651	28,686022	100,00%	-	-	-	-	0,00%
Montecristo	31,128673	2,442651	28,686022	100,00%	-	-	-	-	0,00%
Patujusal Oeste	31,128673	2,442651	28,686022	100,00%	-	-	-	-	0,00%
Kanata	31,128673	2,442651	28,686022	100,00%	-	-	-	-	0,00%
Kanata Norte	31,128673	2,442651	28,686022	100,00%	-	-	-	-	0,00%
Carrasco Fw	31,128673	2,442651	28,686022	100,00%	-	-	-	-	0,00%
Percheles	31,128673	2,442651	28,686022	100,00%	-	-	-	-	0,00%
Tatarenda	31,128673	2,442651	28,686022	100,00%	-	-	-	-	0,00%
Colpa	31,128673	2,442651	28,686022	100,00%	-	-	-	-	0,00%
Caranda	31,128673	2,442651	28,686022	100,00%	-	-	-	-	0,00%
San Alberto	31,128673	2,442651	28,686022	100,00%	-	-	-	-	0,00%
Sábalo	31,128673	2,442651	28,686022	100,00%	-	-	-	-	0,00%
Bermejo Somero	31,128673	2,442651	28,686022	100,00%	-	-	-	-	0,00%
Bermejo Profundo	31,128673	2,442651	28,686022	100,00%	-	-	-	-	0,00%
Toro	31,128673	2,442651	28,686022	100,00%	-	-	-	-	0,00%
Tacobo	31,128673	2,442651	28,686022	100,00%	-	-	-	-	0,00%
Tajibo	31,128673	2,442651	28,686022	100,00%	-	-	-	-	0,00%
Cambeití	31,128673	2,442651	28,686022	100,00%	-	-	-	-	0,00%
Surubí	31,128673	2,442651	28,686022	100,00%	-	-	-	-	0,00%
Paloma	31,128673	2,442651	28,686022	100,00%	-	-	-	-	0,00%
Surubí Bloque Bajo	31,128673	2,442651	28,686022	100,00%	-	-	-	-	0,00%
Surubí Noroeste	31,128673	2,442651	28,686022	100,00%	-	-	-	-	0,00%
Monteagudo	31,128673	2,442651	28,686022	100,00%	-	-	-	-	0,00%
Margarita	31,128673	2,442651	28,686022	100,00%	-	-	-	-	0,00%
Naranjillos	31,128673	2,442651	28,686022	100,00%	-	-	-	-	0,00%
Chaco Sur	31,128673	2,442651	28,686022	100,00%	-	-	-	-	0,00%
Nupuco	31,128673	2,442651	28,686022	100,00%	-	-	-	-	0,00%

**LIQUIDACIÓN DEL IMPUESTO DIRECTO A LOS HIDROCARBUROS: 32%
PETRÓLEO**

CAMPO						IDH 32% (\$us)		Total
	API	Petróleo crudo/ condensado BBL	Gasolina nat. BBL	Petróleo crudo/ condensado + gasolina total BBL	32% del total BBL	Mercado interno	Mercado externo	
Camiri	50,2	4.121	0	4.121	1.318,72	37.828,83	0,00	37.828,83
Guairuy	48,5	1.633	0	1.633	522,56	14.990,17	0,00	14.990,17
Río Grande	74,6	9.679	5.049	14.728	4.712,96	135.196,08	0,00	135.196,08
La Peña	45,4	6.443	0	6.443	2.061,76	59.143,69	0,00	59.143,69
Sirari	71,4	3.758	3.578	7.336	2.347,52	67.341,01	0,00	67.341,01
Víbora	71,4	10.416	6.890	17.306	5.537,92	158.860,90	0,00	158.860,90
Yapacaní	61,8	7.571	2.015	9.586	3.067,52	87.994,95	0,00	87.994,95
Arroyo Negro	34,0	285	0	285	91,20	2.616,17	0,00	2.616,17
Los Peñocos	34,4	3.387	0	3.387	1.083,84	31.091,06	0,00	31.091,06
Los Sauces	63,4	715	409	1.124	359,68	10.317,79	0,00	10.317,79
La Vertiente	72,1	4.427	1.885	6.312	2.019,84	57.941,18	0,00	57.941,18
Escondido	71,1	13.906	4.535	18.441	5.901,12	169.279,66	0,00	169.279,66
Los Suris	70,5	826	198	1.024	327,68	9.399,84	0,00	9.399,84
Vuelta Grande	73,5	11.861	14.985	26.846	8.590,72	246.433,59	0,00	246.433,59
San Roque	65,1	750	1.477	2.227	712,64	20.442,81	0,00	20.442,81
Bulo Bulo	58,9	40.252	7.085	47.337	15.147,84	434.531,28	0,00	434.531,28
Carrasco	58,1	2.464	1.715	4.179	1.337,28	38.361,24	0,00	38.361,24
H. Suárez Roca	29,0	4.996	0	4.996	1.598,72	45.860,92	0,00	45.860,92
Los Cusis	35,3	6.654	0	6.654	2.129,28	61.080,57	0,00	61.080,57
Patujusal	34,9	10.270	0	10.270	3.286,40	94.273,74	0,00	94.273,74
Montecristo	50,0	362	0	362	115,84	3.322,99	0,00	3.322,99
Patujusal Oeste	35,0	462	0	462	147,84	4.240,94	0,00	4.240,94
Kanata	63,3	3.664	1.320	4.984	1.594,88	45.750,76	0,00	45.750,76
Kanata Norte	62,6	15.375	2.262	17.637	5.643,84	161.899,32	0,00	161.899,32
Carrasco Fw	62,0	17.202	1.500	18.702	5.984,64	171.675,52	0,00	171.675,52
Percheles	54,2	677	0	677	216,64	6.214,54	0,00	6.214,54
Tatarenda	48,0	1.242	0	1.242	397,44	11.400,97	0,00	11.400,97
Colpa	68,6	12.873	3.241	16.114	5.156,48	147.918,90	0,00	147.918,90
Caranda	59,4	9.239	4.368	13.607	4.354,24	124.905,83	0,00	124.905,83
San Alberto	59,6	168.477	36.429	204.906	65.569,92	1.880.940,19	0,00	1.880.940,19
Sábalo	60,8	260.189	61.408	321.597	102.911,04	2.952.108,39	0,00	2.952.108,39
Bermejo Somero	24,8	1.273	0	1.273	407,36	11.685,54	0,00	11.685,54
Bermejo Profundo	54,6	242	0	242	77,44	2.221,45	0,00	2.221,45
Toro	23,4	2.279	0	2.279	729,28	20.920,14	0,00	20.920,14
Tacobo	51,9	2.939	543	3.482	1.114,24	31.963,11	0,00	31.963,11
Tajibo	76,0	1.495	296	1.791	573,12	16.440,53	0,00	16.440,53
Cambeiti	47,3	606	0	606	193,92	5.562,79	0,00	5.562,79
Surubí	43,5	39.100	762	39.862	12.755,84	365.914,31	0,00	365.914,31
Paloma	54,8	21.193	5.080	26.273	8.407,36	241.173,72	0,00	241.173,72
Surubí Bloque Bajo	42,9	22.031	1.478	23.509	7.522,88	215.801,50	0,00	215.801,50
Surubí Noroeste	42,6	54.587	189	54.776	17.528,32	502.817,78	0,00	502.817,78
Monteagudo	46,3	2.315	208	2.523	807,36	23.159,95	0,00	23.159,95
Margarita	56,1	72.332	6.181	78.513	25.124,16	720.712,21	0,00	720.712,21
Naranjillos	61,2	1.858	1.592	3.450	1.104,00	31.669,37	0,00	31.669,37
Chaco Sur	72,0	1.342	779	2.121	678,72	19.469,78	0,00	19.469,78
Ñupuco	77,4	1.634	2.817	4.451	1.424,32	40.858,08	0,00	40.858,08
		859.402	180.274	1.039.676	332.696,32	9.543.734,05	0,00	9.543.734,05

**VARIABLES PARA EL CÁLCULO DEL IMPUESTO DIRECTO A LOS HIDROCARBUROS: 32%
GAS NATURAL**

CAMPO	VARIABLES DE VALORACIÓN MERCADO INTERNO				VARIABLES DE VALORACIÓN MERCADO EXTERNO			
	Precio referencia \$/us/MMBTU	Tarifa de transporte \$/us/MMBTU	Precio en punto de fiscalización \$/us/MMBTU	Ventas %	Precio referencia \$/us/MMBTU	Tarifa de transporte \$/us/MMBTU	Precio en punto de fiscalización \$/us/MMBTU	Ventas %
Camiri	0,924738	0,313457	0,611281	100,00%	-	-	-	0,00%
Guairuy	0,924738	0,313457	0,611281	100,00%	-	-	-	0,00%
Río Grande	0,924738	0,313457	0,611281	27,82%	6,005857	0,225572	5,780286	72,18%
Sirari	0,924738	0,313457	0,611281	14,31%	6,005857	0,220241	5,785617	85,69%
Víbora	0,924738	0,313457	0,611281	15,20%	6,005857	0,228156	5,777701	84,80%
Yapacaní	0,924738	0,313457	0,611281	15,41%	6,005857	0,241097	5,764760	84,59%
Arroyo Negro	0,924738	0,313457	0,611281	100,00%	-	-	-	0,00%
Los Peñocos	0,924738	0,313457	0,611281	100,00%	-	-	-	0,00%
Los Sauces	0,924738	0,313457	0,611281	100,00%	-	-	-	0,00%
La Vertiente	0,924738	0,313457	0,611281	0,47%	6,005857	0,221310	5,784547	99,53%
Escondido	0,924738	0,313457	0,611281	11,85%	6,005857	0,221310	5,784547	88,15%
Los Suris	0,924738	0,313457	0,611281	0,60%	6,005857	0,221310	5,784547	99,40%
Vuelta Grande	0,924738	0,313457	0,611281	10,82%	6,332216	0,243288	6,088928	89,18%
San Roque	0,924738	0,313457	0,611281	0,43%	6,005857	0,244791	5,761067	99,57%
Bulo Bulo	0,924738	0,313457	0,611281	15,62%	7,007824	0,240177	6,767647	84,38%
Carrasco	0,924738	0,313457	0,611281	0,41%	6,866642	0,240827	6,625815	99,59%
H. Suárez Roca	0,924738	0,313457	0,611281	100,00%	-	-	-	0,00%
Los Cusis	0,924738	0,313457	0,611281	100,00%	-	-	-	0,00%
Patujusal Oeste	0,924738	0,313457	0,611281	100,00%	-	-	-	0,00%
Kanata	0,924738	0,313457	0,611281	0,47%	7,491576	0,237949	7,253627	99,53%
Kanata Norte	0,924738	0,313457	0,611281	0,21%	6,802016	0,241125	6,560892	99,79%
Carrasco Fw	0,924738	0,313457	0,611281	0,47%	6,925582	0,240555	6,685027	99,53%
Colpa	0,924738	0,313457	0,611281	0,41%	6,005857	0,228555	5,777302	99,59%
Caranda	0,924738	0,313457	0,611281	13,33%	6,005857	0,228555	5,777302	86,67%
San Alberto	0,924738	0,313457	0,611281	28,62%	6,005857	0,261506	5,744352	71,38%
Sábalo	0,924738	0,313457	0,611281	0,91%	6,005857	0,262444	5,743413	99,09%
Bermejo Profundo	0,924738	0,313457	0,611281	100,00%	-	-	-	0,00%
Tacobo	0,924738	0,313457	0,611281	15,58%	6,942142	0,253547	6,688596	84,42%
Tajibo	0,924738	0,313457	0,611281	0,37%	6,759013	0,232400	6,526613	99,63%
Cambeiti	0,924738	0,313457	0,611281	100,00%	-	-	-	0,00%
Surubí	0,924738	0,313457	0,611281	13,44%	6,013134	0,233198	5,779937	86,56%
Paloma	0,924738	0,313457	0,611281	9,54%	6,013132	0,233198	5,779934	90,46%
Surubí Bloque Bajo	0,924738	0,313457	0,611281	12,88%	6,013132	0,233198	5,779934	87,12%
Surubí Noroeste	0,924738	0,313457	0,611281	11,31%	6,013133	0,233198	5,779935	88,69%
Monteagudo	0,924738	0,313457	0,611281	100,00%	-	-	-	0,00%
Margarita	0,924738	0,313457	0,611281	15,44%	5,987620	0,228967	5,758653	84,56%
Naranjillos	0,924738	0,313457	0,611281	0,34%	6,005857	0,236610	5,769247	99,66%
Chaco Sur	0,924738	0,313457	0,611281	0,33%	7,933747	0,223928	7,709819	99,67%
Ñupuco	0,924738	0,313457	0,611281	0,26%	6,485180	0,221941	6,263239	99,74%

**LIQUIDACIÓN DEL IMPUESTO DIRECTOS A LOS HIDROCARBUROS: 32%
GAS NATURAL**

CAMPO					IDH 32% (\$us)		Total
	Volumen gas natural MPC	Poder calorífico MMBTU/MPC	Energía gas natural MMBTU	32% energía MMBTU	Mercado interno	Mercado externo	
Camiri	799	1,367960	1.093	349,76	213,80	0,00	213,80
Guairuy	652	1,342025	875	280,00	171,16	0,00	171,16
Río Grande	661.268	1,036601	685.471	219.350,72	37.305,20	915.151,31	952.456,50
Sirari	591.484	1,121430	663.308	212.258,56	18.566,14	1.052.323,06	1.070.889,20
Víbora	763.557	1,082769	826.756	264.561,92	24.584,91	1.296.188,48	1.320.773,39
Yapacaní	670.868	1,024510	687.311	219.939,52	20.720,68	1.072.489,73	1.093.210,41
Arroyo Negro	49	1,000000	49	15,68	9,58	0,00	9,58
Los Peñocos	4	1,250000	5	1,60	0,98	0,00	0,98
Los Sauces	50.633	1,030514	52.178	16.696,96	10.206,54	0,00	10.206,54
La Vertiente	323.560	1,117230	361.491	115.677,12	335,49	665.965,04	666.300,53
Escondido	708.236	1,105040	782.629	250.441,28	18.138,88	1.277.041,49	1.295.180,37
Los Suris	22.731	1,174255	26.692	8.541,44	31,40	49.111,18	49.142,58
Vuelta Grande	1.823.404	1,051630	1.917.546	613.614,72	40.587,62	3.331.965,55	3.372.553,17
San Roque	133.870	1,108307	148.369	47.478,08	124,99	272.346,38	272.471,37
Bulo Bulo	1.208.108	1,003090	1.211.841	387.789,12	37.038,12	2.214.361,79	2.251.399,90
Carrasco	215.550	1,021679	220.223	70.471,36	174,61	465.037,53	465.212,15
H. Suárez Roca	467	1,036403	484	154,88	94,68	0,00	94,68
Los Cusis	1.918	1,067779	2.048	655,36	400,61	0,00	400,61
Patujusal Oeste	1.863	1,058508	1.972	631,04	385,74	0,00	385,74
Kanata	192.850	1,037553	200.092	64.029,44	182,32	462.282,14	462.464,47
Kanata Norte	308.595	1,060759	327.345	104.750,40	134,80	685.809,23	685.944,03
Carrasco Fw	165.001	1,047569	172.850	55.312,00	159,95	368.012,96	368.172,91
Colpa	407.879	1,085540	442.769	141.686,08	356,73	815.191,79	815.548,52
Caranda	438.660	1,043790	457.869	146.518,08	11.939,97	733.632,89	745.572,86
San Alberto	8.738.042	1,070160	9.351.103	2.992.352,96	523.539,49	12.269.305,96	12.792.845,45
Sábalo	9.687.692	1,083720	10.498.746	3.359.598,72	18.644,74	19.120.381,47	19.139.026,21
Bermejo Profundo	14.155	1,038573	14.701	4.704,32	2.875,66	0,00	2.875,66
Tacobo	870.739	1,002450	872.872	279.319,04	26.608,28	1.577.106,17	1.603.714,46
Tajibo	156.459	1,077471	168.580	53.945,60	123,56	350.762,80	350.886,36
Cambeití	21	1,000000	23	7,36	4,50	0,00	4,50
Surubí	26.977	1,000000	30.288	9.692,16	796,25	48.491,14	49.287,39
Paloma	482.616	1,065959	514.449	164.623,68	9.600,05	860.741,33	870.341,38
Surubí Bloque Bajo	38.623	1,000000	42.716	13.669,12	1.076,16	68.831,08	69.907,23
Surubí Noroeste	16.715	1,000000	18.741	5.997,12	414,50	30.743,65	31.158,15
Monteagudo	6.152	1,179291	7.255	2.321,60	1.419,15	0,00	1.419,15
Margarita	1.303.184	1,099390	1.432.707	458.466,24	43.273,76	2.232.482,24	2.275.755,99
Naranjillos	390.833	1,047058	409.225	130.952,00	268,57	752.959,74	753.228,31
Chaco Sur	75.612	1,125483	85.100	27.232,00	54,20	209.270,22	209.324,41
Ñupuco	329.651	1,126761	371.438	118.860,16	188,28	742.520,43	742.708,71
	30.829.477		33.009.210	10.562.947,20	850.752,06	53.940.506,75	54.791.258,81

**VARIABLES PARA EL CÁLCULO DEL IMPUESTO DIRECTO A LOS HIDROCARBUROS: 32%
GAS LICUADO DE PETRÓLEO**

CAMPO	VARIABLES DE VALORACIÓN MERCADO INTERNO				VARIABLES DE VALORACIÓN MERCADO EXTERNO			
	Precio referencia \$/TM	Tarifa de transporte \$/TM	Precio en punto de fiscalización \$/TM	Ventas %	Precio referencia \$/TM	Tarifa de transporte \$/TM	Precio en punto de fiscalización \$/TM	Ventas %
Río Grande	227,601948	12,362467	215,239481	100,00%	-	-	-	0,00%
Los Sauces	227,601948	12,362467	215,239481	100,00%	-	-	-	0,00%
Vuelta Grande	227,601948	12,362467	215,239481	100,00%	-	-	-	0,00%
Bulo Bulo	227,601948	12,362467	215,239481	100,00%	-	-	-	0,00%
Carrasco	227,601948	12,362467	215,239481	100,00%	-	-	-	0,00%
Kanata	227,601948	12,362467	215,239481	100,00%	-	-	-	0,00%
Kanata Norte	227,601948	12,362467	215,239481	100,00%	-	-	-	0,00%
Carrasco Fw	227,601948	12,362467	215,239481	100,00%	-	-	-	0,00%
Colpa	227,601948	12,362467	215,239481	100,00%	-	-	-	0,00%
Caranda	227,601948	12,362467	215,239481	100,00%	-	-	-	0,00%
Surubí	227,601948	12,362467	215,239481	100,00%	-	-	-	0,00%
Paloma	227,601948	12,362467	215,239481	100,00%	-	-	-	0,00%
Surubí Bloque Bajo	227,601948	12,362467	215,239481	100,00%	-	-	-	0,00%
Surubí Noroeste	227,601948	12,362467	215,239481	100,00%	-	-	-	0,00%
Monteagudo	227,601948	12,362467	215,239481	100,00%	-	-	-	0,00%

**LIQUIDACIÓN DEL IMPUESTO DIRECTO A LOS HIDROCARBUROS: 32%
GAS LICUADO DE PETRÓLEO**

CAMPO			IDH 32% (\$us)		Total
	Unidad másica GLP TM	32% cantidad TM	Mercado interno	Mercado externo	
Río Grande	1.308,90	418,85	90.152,63	0,00	90.152,63
Los Sauces	114,30	36,58	7.872,60	0,00	7.872,60
Vuelta Grande	3.718,70	1.189,98	256.131,54	0,00	256.131,54
Bulo Bulo	2.240,80	717,06	154.338,76	0,00	154.338,76
Carrasco	274,80	87,94	18.927,30	0,00	18.927,30
Kanata	291,10	93,15	20.049,99	0,00	20.049,99
Kanata Norte	904,20	289,34	62.278,25	0,00	62.278,25
Carrasco Fw	542,70	173,66	37.379,35	0,00	37.379,35
Colpa	226,60	72,51	15.607,45	0,00	15.607,45
Caranda	664,30	212,58	45.754,75	0,00	45.754,75
Surubí	235,10	75,23	16.192,90	0,00	16.192,90
Paloma	1.905,90	609,89	131.271,98	0,00	131.271,98
Surubí Bloque Bajo	287,70	92,06	19.815,81	0,00	19.815,81
Surubí Noroeste	116,80	37,38	8.044,79	0,00	8.044,79
Monteagudo	3,90	1,25	268,62	0,00	268,62
	12.835,80	4.107,46	884.086,70	0,00	884.086,70

TOTAL IMPUESTO DIRECTO A LOS HIDROCARBUROS (\$US)

65.219.079,55





Abril 2008 I

IMPUESTO DIRECTO A LOS HIDROCARBUROS (IDH)
1° AL 22 DE ABRIL DE 2008
(EN DÓLARES)

DETALLE	IDH	NIVELACIÓN	FONDO DE COMPENSACIÓN
COCHABAMBA IDH	716.797	2.241.948	837.699
CHUQUISACA IDH	353.854	2.604.891	0
SANTA CRUZ IDH	913.440	2.045.306	1.696.116
TARIJA IDH	3.933.400	0	0
TOTAL DPTOS. PRODUCTORES	5.917.490	6.892.145	2.533.815
BENI IDH	2.958.745	0	0
POTOSÍ IDH	2.958.745	0	0
ORURO IDH	2.958.745	0	0
LA PAZ IDH	2.958.745	0	2.175.003
PANDO IDH	2.958.745	0	0
TOTAL DPTOS. NO PRODUCTORES	14.793.725	0	2.175.003
TOTAL IDH	65.219.080		



EJECUCIÓN DEL IMPUESTO DIRECTO A LOS HIDROCARBUROS
1° AL 22 DE ABRIL DE 2008
(EN DÓLARES)

DETALLE	ABRIL I
DPTO. COCHABAMBA IDH	3.796.444
PREFECTURA 24,39%	695.928
MUNICIPIOS 66,99% + F. Comp.	2.528.701
UNIVERSIDAD 8,62% + F. Comp.	571.815
DPTO. CHUQUISACA IDH	2.958.745
PREFECTURA 24,39%	695.928
MUNICIPIOS 66,99%	1.911.449
UNIVERSIDAD 8,62%	351.368
DPTO. SANTA CRUZ IDH	4.654.861
PREFECTURA 24,39%	695.928
MUNICIPIOS 66,99% + F. Comp.	3.161.219
UNIVERSIDAD 8,62% + F. Comp.	797.714
DPTO. TARIJA IDH	3.933.400
PREFECTURA 24,39%	925.178
MUNICIPIOS 66,99%	2.541.109
UNIVERSIDAD 8,62%	467.114
DPTO. BENI IDH	2.958.745
PREFECTURA 24,39%	695.928
MUNICIPIOS 66,99%	1.911.449
UNIVERSIDAD 8,62%	351.368
DPTO. POTOSÍ IDH	2.958.745
PREFECTURA 24,39%	695.928
MUNICIPIOS 66,99%	1.911.449
UNIVERSIDAD 8,62%	351.368

EJECUCIÓN DEL IMPUESTO DIRECTO A LOS HIDROCARBUROS
1° AL 22 DE ABRIL DE 2008
(EN DÓLARES)

DETALLE	ABRIL I
DPTO. ORURO IDH	2.958.745
PREFECTURA 24,39%	695.928
MUNICIPIOS 66,99%	1.911.449
UNIVERSIDAD 8,62%	351.368
DPTO. LA PAZ IDH	5.133.748
PREFECTURA 24,39%	695.928
MUNICIPIOS 66,99% + F. Comp.	3.514.083
UNIVERSIDAD 8,62% + F. Comp.	923.737
DPTO. PANDO IDH	2.958.745
PREFECTURA 24,39%	695.928
MUNICIPIOS 66,99%	1.911.449
UNIVERSIDAD 8,62%	351.368

RESUMEN

ABRIL I

PREFECTURA	56,9%	6.492.604
MUNICIPIOS	34,48%	21.302.355
UNIVERSIDAD	8,62%	4.517.218

TOTAL 32.312.178



RESUMEN
LIQUIDACIÓN DEL IMPUESTO DIRECTO A LOS HIDROCARBUROS
CONSOLIDADO

	PETRÓLEO		GAS NATURAL		GLP		TOTAL
	VOLUMEN	IDH	ENERGÍA	IDH	U. MÁSCA	IDH	
	BBLs.	\$US	MMBTU	\$US	TM	\$US	
IDH 32%	378.691,00	3.476.085,07	12.060.079,00	19.626.000,43	4.247,10	281.723,27	23.383.808,77

VARIABLES PARA EL CÁLCULO DEL IMPUESTO DIRECTO A LOS HIDROCARBUROS: 32%

CAMPO	VARIABLES DE VALORACIÓN MERCADO INTERNO				VARIABLES DE VALORACIÓN MERCADO EXTERNO				
	Precio referencia \$us/BBL	Tarifa de transporte \$us/BBL	Precio en punto de fiscalización \$us/BBL	% ventas	Precio referencia \$us/BBL	Ajuste API \$us/BBL	Tarifa de transporte \$us/BBL	Precio en punto de fiscalización \$us/BBL	% Ventas
Camiri	31,129731	2,444693	28,685038	100,00%	-	-	-	-	0,00%
Guairuy	31,129731	2,444693	28,685038	100,00%	-	-	-	-	0,00%
Río Grande	31,129731	2,444693	28,685038	100,00%	-	-	-	-	0,00%
La Peña	31,129731	2,444693	28,685038	100,00%	-	-	-	-	0,00%
Sirari	31,129731	2,444693	28,685038	100,00%	-	-	-	-	0,00%
Víbora	31,129731	2,444693	28,685038	100,00%	-	-	-	-	0,00%
Yapacaní	31,129731	2,444693	28,685038	100,00%	-	-	-	-	0,00%
Arroyo Negro	31,129731	2,444693	28,685038	100,00%	-	-	-	-	0,00%
Los Peñacos	31,129731	2,444693	28,685038	100,00%	-	-	-	-	0,00%
Los Sauces	31,129731	2,444693	28,685038	100,00%	-	-	-	-	0,00%
La Vertiente	31,129731	2,444693	28,685038	100,00%	-	-	-	-	0,00%
Escondido	31,129731	2,444693	28,685038	100,00%	-	-	-	-	0,00%
Los Suris	31,129731	2,444693	28,685038	100,00%	-	-	-	-	0,00%
Vuelta Grande	31,129731	2,444693	28,685038	100,00%	-	-	-	-	0,00%
San Roque	31,129731	2,444693	28,685038	100,00%	-	-	-	-	0,00%
Bulo Bulo	31,129731	2,444693	28,685038	100,00%	-	-	-	-	0,00%
Carrasco	31,129731	2,444693	28,685038	100,00%	-	-	-	-	0,00%
H. Suárez Roca	31,129731	2,444693	28,685038	100,00%	-	-	-	-	0,00%
Los Cusis	31,129731	2,444693	28,685038	100,00%	-	-	-	-	0,00%
Patujusal	31,129731	2,444693	28,685038	100,00%	-	-	-	-	0,00%
Montecristo	31,129731	2,444693	28,685038	100,00%	-	-	-	-	0,00%
Patujusal Oeste	31,129731	2,444693	28,685038	100,00%	-	-	-	-	0,00%
Kanata	31,129731	2,444693	28,685038	100,00%	-	-	-	-	0,00%
Kanata Norte	31,129731	2,444693	28,685038	100,00%	-	-	-	-	0,00%
Carrasco Fw	31,129731	2,444693	28,685038	100,00%	-	-	-	-	0,00%
Percheles	31,129731	2,444693	28,685038	100,00%	-	-	-	-	0,00%
Tatarenda	31,129731	2,444693	28,685038	100,00%	-	-	-	-	0,00%
Colpa	31,129731	2,444693	28,685038	100,00%	-	-	-	-	0,00%
Caranda	31,129731	2,444693	28,685038	100,00%	-	-	-	-	0,00%
San Alberto	31,129731	2,444693	28,685038	100,00%	-	-	-	-	0,00%
Sábalo	31,129731	2,444693	28,685038	100,00%	-	-	-	-	0,00%
Bermejo Somero	31,129731	2,444693	28,685038	100,00%	-	-	-	-	0,00%
Bermejo Profundo	31,129731	2,444693	28,685038	100,00%	-	-	-	-	0,00%
Toro	31,129731	2,444693	28,685038	100,00%	-	-	-	-	0,00%
Tacobo	31,129731	2,444693	28,685038	100,00%	-	-	-	-	0,00%
Tajibo	31,129731	2,444693	28,685038	100,00%	-	-	-	-	0,00%
Cambeiti	31,129731	2,444693	28,685038	100,00%	-	-	-	-	0,00%
Surubí	31,129731	2,444693	28,685038	100,00%	-	-	-	-	0,00%
Paloma	31,129731	2,444693	28,685038	100,00%	-	-	-	-	0,00%
Surubí Bloque Bajo	31,129731	2,444693	28,685038	100,00%	-	-	-	-	0,00%
Surubí Noroeste	31,129731	2,444693	28,685038	100,00%	-	-	-	-	0,00%
Monteagudo	31,129731	2,444693	28,685038	100,00%	-	-	-	-	0,00%
Margarita	31,129731	2,444693	28,685038	100,00%	-	-	-	-	0,00%
Naranjillos	31,129731	2,444693	28,685038	100,00%	-	-	-	-	0,00%
Chaco Sur	31,129731	2,444693	28,685038	100,00%	-	-	-	-	0,00%
Ñupuco	31,129731	2,444693	28,685038	100,00%	-	-	-	-	0,00%

LIQUIDACIÓN DEL IMPUESTO DIRECTO A LOS HIDROCARBUROS: 32%

PETRÓLEO

CAMPO						IDH 32% (\$us)		
	API	Petróleo crudo/ condensado BBL	Gasolina nat. BBL	Petróleo crudo/ condensado + gasolina total BBL	32% del total BBL	Mercado interno	Mercado externo	Total
Camiri	50,3	1.535	0	1.535	491,20	14.090,09	0,00	14.090,09
Guairuy	49,6	595	0	595	190,40	5.461,63	0,00	5.461,63
Río Grande	74,2	3.551	1.799	5.350	1.712,00	49.108,79	0,00	49.108,79
La Peña	45,8	2.408	0	2.408	770,56	22.103,54	0,00	22.103,54
Sirari	71,5	1.404	1.291	2.695	862,40	24.737,98	0,00	24.737,98
Víbora	71,7	3.261	2.865	6.126	1.960,32	56.231,85	0,00	56.231,85
Yapacaní	61,3	2.735	803	3.538	1.132,16	32.476,05	0,00	32.476,05
Arroyo Negro	34,0	104	0	104	33,28	954,64	0,00	954,64
Los Peñocos	34,4	1.236	0	1.236	395,52	11.345,51	0,00	11.345,51
Los Sauces	61,8	272	156	428	136,96	3.928,70	0,00	3.928,70
La Vertiente	72,0	1.709	695	2.404	769,28	22.066,83	0,00	22.066,83
Escondido	71,1	5.383	1.257	6.640	2.124,80	60.949,97	0,00	60.949,97
Los Suris	70,5	292	63	355	113,60	3.258,62	0,00	3.258,62
Vuelta Grande	73,6	4.503	5.380	9.883	3.162,56	90.718,15	0,00	90.718,15
San Roque	65,5	297	532	829	265,28	7.609,57	0,00	7.609,57
Bulo Bulo	59,0	14.492	2.475	16.967	5.429,44	155.743,69	0,00	155.743,69
Carrasco	58,6	854	618	1.472	471,04	13.511,80	0,00	13.511,80
H. Suárez Roca	29,2	1.977	0	1.977	632,64	18.147,30	0,00	18.147,30
Los Cusis	35,2	2.414	0	2.414	772,48	22.158,62	0,00	22.158,62
Patujusal	34,8	3.629	0	3.629	1.161,28	33.311,36	0,00	33.311,36
Montecristo	50,0	127	0	127	40,64	1.165,76	0,00	1.165,76
Patujusal Oeste	35,0	168	0	168	53,76	1.542,11	0,00	1.542,11
Kanata	62,9	1.318	451	1.769	566,08	16.238,03	0,00	16.238,03
Kanata Norte	63,0	5.758	768	6.526	2.088,32	59.903,54	0,00	59.903,54
Carrasco Fw	62,1	5.074	443	5.517	1.765,44	50.641,71	0,00	50.641,71
Percheles	59,7	20	0	20	6,40	183,58	0,00	183,58
Tatarenda	48,0	1.577	0	1.577	504,64	14.475,62	0,00	14.475,62
Colpa	68,3	4.929	1.107	6.036	1.931,52	55.405,73	0,00	55.405,73
Caranda	59,4	3.347	1.137	4.484	1.434,88	41.159,59	0,00	41.159,59
San Alberto	59,6	60.610	12.606	73.216	23.429,12	672.065,20	0,00	672.065,20
Sábalo	60,8	98.091	23.666	121.757	38.962,24	1.117.633,35	0,00	1.117.633,35
Bermejo Somero	24,8	447	0	447	143,04	4.103,11	0,00	4.103,11
Bermejo Profundo	54,6	95	0	95	30,40	872,03	0,00	872,03
Toro	23,4	781	0	781	249,92	7.168,96	0,00	7.168,96
Tacobo	51,8	1.066	204	1.270	406,40	11.657,60	0,00	11.657,60
Tajibo	75,1	487	112	599	191,68	5.498,35	0,00	5.498,35
Cambeití	47,5	227	0	227	72,64	2.083,68	0,00	2.083,68
Surubí	43,5	14.069	193	14.262	4.563,84	130.913,93	0,00	130.913,93
Paloma	54,7	7.560	1.767	9.327	2.984,64	85.614,51	0,00	85.614,51
Surubí Bloque Bajo	43,2	7.879	429	8.308	2.658,56	76.260,90	0,00	76.260,90
Surubí Noroeste	42,9	18.822	52	18.874	6.039,68	173.248,45	0,00	173.248,45
Monteagudo	44,4	883	0	883	282,56	8.105,24	0,00	8.105,24
Margarita	56,1	26.190	2.284	28.474	9.111,68	261.368,89	0,00	261.368,89
Naranjillos	60,0	670	578	1.248	399,36	11.455,66	0,00	11.455,66
Chaco Sur	72,3	413	225	638	204,16	5.856,34	0,00	5.856,34
Nupuco	77,2	644	832	1.476	472,32	13.548,52	0,00	13.548,52
		313.903	64.788	378.691	121.181,12	3.476.085,07	0,00	3.476.085,07

VARIABLES PARA EL CÁLCULO DEL IMPUESTO DIRECTO A LOS HIDROCARBUROS: 32%

GAS NATURAL

CAMPO	VARIABLES DE VALORACIÓN MERCADO INTERNO				VARIABLES DE VALORACIÓN MERCADO EXTERNO			
	Precio referencia \$us/MMBTU	Tarifa de transporte \$us/MMBTU	Precio en punto de fiscalización \$us/MMBTU	Ventas %	Precio referencia \$us/MMBTU	Tarifa de transporte \$us/MMBTU	Precio en punto de fiscalización \$us/MMBTU	Ventas %
Camiri	1,011210	0,386560	0,624649	100,00%	-	-	-	0,00%
Guairuy	1,011210	0,386560	0,624649	100,00%	-	-	-	0,00%
Río Grande	1,011210	0,386560	0,624649	30,15%	6,005857	0,278948	5,726909	69,85%
Sirari	1,011210	0,386560	0,624649	15,75%	6,005857	0,273828	5,732029	84,25%
Víbora	1,011210	0,386560	0,624649	16,72%	6,005857	0,281743	5,724114	83,28%
Yapacaní	1,011210	0,386560	0,624649	16,94%	6,005857	0,294684	5,711173	83,06%
Arroyo Negro	1,011210	0,386560	0,624649	100,00%	-	-	-	0,00%
Los Sauces	1,011210	0,386560	0,624649	100,00%	-	-	-	0,00%

VARIABLES PARA EL CÁLCULO DEL IMPUESTO DIRECTO A LOS HIDROCARBUROS: 32%

GAS NATURAL

CAMPO	VARIABLES DE VALORACIÓN MERCADO INTERNO				VARIABLES DE VALORACIÓN MERCADO EXTERNO			
	Precio referencia \$us/MMBTU	Tarifa de transporte \$us/MMBTU	Precio en punto de fiscalización \$us/MMBTU	Ventas %	Precio referencia \$us/MMBTU	Tarifa de transporte \$us/MMBTU	Precio en punto de fiscalización \$us/MMBTU	Ventas %
La Vertiente	1,011210	0,386560	0,624649	0,53%	6,005857	0,274897	5,730960	99,47%
Escondido	1,011210	0,386560	0,624649	13,08%	6,005857	0,274897	5,730960	86,92%
Los Suris	1,011210	0,386560	0,624649	0,67%	6,005857	0,274898	5,730959	99,33%
Vuelta Grande	1,011210	0,386560	0,624649	11,96%	6,332216	0,287804	6,044412	88,04%
San Roque	1,011210	0,386560	0,624649	0,48%	6,005857	0,298378	5,707479	99,52%
Bulo Bulo	1,011210	0,386560	0,624649	17,17%	7,007824	0,265914	6,741910	82,83%
Carrasco	1,011210	0,386560	0,624649	0,45%	6,866642	0,270488	6,596154	99,55%
H. Suárez Roca	1,011210	0,386560	0,624649	100,00%	-	-	-	0,00%
Los Cusis	1,011210	0,386560	0,624649	100,00%	-	-	-	0,00%
Patujusal Oeste	1,011210	0,386560	0,624649	100,00%	-	-	-	0,00%
Kanata	1,011210	0,386560	0,624649	0,52%	7,491576	0,250240	7,241336	99,48%
Kanata Norte	1,011210	0,386560	0,624649	0,24%	6,802016	0,272582	6,529434	99,76%
Carrasco Fw	1,011210	0,386560	0,624649	0,53%	6,925582	0,268578	6,657004	99,47%
Colpa	1,011210	0,386560	0,624649	0,46%	6,005857	0,282143	5,723715	99,54%
Caranda	1,011210	0,386560	0,624649	14,69%	6,005857	0,282143	5,723715	85,31%
San Alberto	1,011210	0,386560	0,624649	30,99%	6,005857	0,303102	5,702755	69,01%
Sábalo	1,011210	0,386560	0,624649	1,02%	6,005857	0,329202	5,676655	98,98%
Bermejo Profundo	1,011210	0,386560	0,624649	100,00%	-	-	-	0,00%
Tacobo	1,011210	0,386560	0,624649	17,13%	6,942142	0,281109	6,661033	82,87%
Tajibo	1,011210	0,386560	0,624649	0,42%	6,759013	0,265053	6,493960	99,58%
Cambeiti	1,011210	0,386560	0,624649	100,00%	-	-	-	0,00%
Surubí	1,011210	0,386560	0,624649	14,81%	6,013134	0,286583	5,726552	85,19%
Paloma	1,011210	0,386560	0,624649	10,56%	6,013132	0,286583	5,726549	89,44%
Surubí Bloque Bajo	1,011210	0,386560	0,624649	14,20%	6,013132	0,286583	5,726549	85,80%
Surubí Noroeste	1,011210	0,386560	0,624649	12,49%	6,013133	0,286584	5,726549	87,51%
Monteagudo	1,011210	0,386560	0,624649	100,00%	-	-	-	0,00%
Margarita	1,011210	0,386560	0,624649	16,98%	5,987620	0,326344	5,661277	83,02%
Naranjillos	1,011210	0,386560	0,624649	0,38%	6,005857	0,290197	5,715660	99,62%
Chaco Sur	1,011210	0,386560	0,624649	0,36%	7,933747	0,223928	7,709819	99,64%
Nupuco	1,011210	0,386560	0,624649	0,29%	6,485180	0,262205	6,222975	99,71%

LIQUIDACIÓN DEL IMPUESTO DIRECTO A LOS HIDROCARBUROS: 32%

GAS NATURAL

CAMPO					IDH 32% (\$us)		
	Volumen gas natural MPC	Poder calorífico MMBTU/MPC	Energía gas natural MMBTU	32% energía MMBTU	Mercado interno	Mercado externo	Total
Camiri	319	1,369906	437	139,84	87,35	0,00	87,35
Guairuy	149	1,342282	200	64,00	39,98	0,00	39,98
Río Grande	248.249	1,028548	255.336	81.707,52	15.387,49	326.855,95	342.243,44
Sirari	224.839	1,121460	252.148	80.687,36	7.939,46	389.646,71	397.586,17
Vibora	273.586	1,082599	296.184	94.778,88	9.897,50	451.827,15	461.724,65
Yapacaní	248.814	1,024155	254.824	81.543,68	8.630,91	386.797,56	395.428,47
Arroyo Negro	14	1,000000	14	4,48	2,80	0,00	2,80
Los Sauces	17.948	1,032928	18.539	5.932,48	3.705,72	0,00	3.705,72
La Vertiente	123.050	1,117871	137.554	44.017,28	145,99	250.921,88	251.067,87
Escondido	288.550	1,112081	320.891	102.685,12	8.390,75	511.501,86	519.892,61
Los Suris	7.970	1,154705	9.203	2.944,96	12,38	16.763,86	16.776,24
Vuelta Grande	665.084	1,051630	699.422	223.815,04	16.722,57	1.191.014,57	1.207.737,14
San Roque	51.232	1,108311	56.781	18.169,92	54,70	103.204,60	103.259,30
Bulo Bulo	453.103	1,002690	454.322	145.383,04	15.596,39	811.825,87	827.422,26
Carrasco	80.775	1,021677	82.526	26.408,32	74,83	173.403,11	173.477,95
H. Suárez Roca	159	1,037736	165	52,80	32,98	0,00	32,98
Los Cusis	552	1,068841	590	188,80	117,93	0,00	117,93
Patujusal Oeste	498	1,058233	527	168,64	105,34	0,00	105,34
Kanata	70.619	1,037115	73.240	23.436,80	76,32	168.829,02	168.905,34
Kanata Norte	110.316	1,059928	116.927	37.416,64	55,08	243.733,74	243.788,82
Carrasco Fw	49.333	1,046987	51.651	16.528,32	54,66	109.446,59	109.501,24
Colpa	144.450	1,085538	156.806	50.177,92	144,48	285.880,20	286.024,68
Caranda	159.130	1,074932	171.054	54.737,28	5.023,71	267.267,89	272.291,60

**LIQUIDACIÓN DEL IMPUESTO DIRECTO A LOS HIDROCARBUROS: 32%
GAS NATURAL**

CAMPO					IDH 32% (\$us)		Total
	Volumen gas natural MPC	Poder calorífico MMBTU/MPC	Energía gas natural MMBTU	32% energía MMBTU	Mercado interno	Mercado externo	
San Alberto	3.133.765	1,070160	3.353.630	1.073.161,60	207.718,50	4.223.605,36	4.431.323,86
Sábalo	3.629.970	1,083720	3.933.871	1.258.838,72	7.984,97	7.073.427,72	7.081.412,69
Bermejo Profundo	5.511	1,038650	5.724	1.831,68	1.144,16	0,00	1.144,16
Tacobo	316.716	1,002621	317.546	101.614,72	10.873,04	560.912,91	571.785,95
Tajibo	55.920	1,076967	60.224	19.271,68	50,48	124.624,68	124.675,16
Cambeití	3	1,000000	3	0,96	0,60	0,00	0,60
Surubí	6.377	1,119806	7.141	2.285,12	211,40	11.147,78	11.359,19
Paloma	176.877	1,065961	188.544	60.334,08	3.980,32	309.016,01	312.996,33
Surubí Bloque Bajo	12.097	1,146069	13.864	4.436,48	393,58	21.797,52	22.191,10
Surubí Noroeste	4.239	1,118424	4.741	1.517,12	118,38	7.602,62	7.720,99
Monteagudo	3.232	1,220606	3.945	1.262,40	788,56	0,00	788,56
Margarita	474.380	1,099391	521.529	166.889,28	17.696,87	784.417,39	802.114,26
Naranjillos	77.139	1,046176	80.701	25.824,32	60,58	147.048,75	147.109,32
Chaco Sur	25.833	1,131150	29.221	9.350,72	21,29	71.829,64	71.850,92
Nupuco	114.953	1,131367	130.054	41.617,28	75,41	258.232,04	258.307,45
	11.255.751		12.060.079	3.859.225,28	343.417,46	19.282.582,97	19.626.000,43

**VARIABLES PARA EL CÁLCULO DEL IMPUESTO DIRECTO A LOS HIDROCARBUROS: 32%
GAS LICUADO DE PETRÓLEO**

CAMPO	VARIABLES DE VALORACIÓN MERCADO INTERNO				VARIABLES DE VALORACIÓN MERCADO EXTERNO			
	Precio referencia \$us/TM	Tarifa de transporte \$us/TM	Precio en punto de fiscalización \$us/TM	Ventas %	Precio referencia \$us/TM	Tarifa de transporte \$us/TM	Precio en punto de fiscalización \$us/TM	Ventas %
Río Grande	220,446838	13,155932	207,290906	100,00%	-	-	-	0,00%
Los Sauces	220,446838	13,155932	207,290906	100,00%	-	-	-	0,00%
Vuelta Grande	220,446838	13,155932	207,290906	100,00%	-	-	-	0,00%
Bulo Bulo	220,446838	13,155932	207,290906	100,00%	-	-	-	0,00%
Carrasco	220,446838	13,155932	207,290906	100,00%	-	-	-	0,00%
Kanata	220,446838	13,155932	207,290906	100,00%	-	-	-	0,00%
Kanata Norte	220,446838	13,155932	207,290906	100,00%	-	-	-	0,00%
Carrasco Fw	220,446838	13,155932	207,290906	100,00%	-	-	-	0,00%
Colpa	220,446838	13,155932	207,290906	100,00%	-	-	-	0,00%
Caranda	220,446838	13,155932	207,290906	100,00%	-	-	-	0,00%
Surubí	220,446838	13,155932	207,290906	100,00%	-	-	-	0,00%
Paloma	220,446838	13,155932	207,290906	100,00%	-	-	-	0,00%
Surubí Bloque Bajo	220,446838	13,155932	207,290906	100,00%	-	-	-	0,00%
Surubí Noroeste	220,446838	13,155932	207,290906	100,00%	-	-	-	0,00%

**LIQUIDACIÓN DEL IMPUESTO DIRECTO A LOS HIDROCARBUROS: 32%
GAS LICUADO DE PETRÓLEO**

CAMPO			IDH 32% (\$us)		Total
	Unidad másica GLP TM	32% cantidad TM	Mercado interno	Mercado externo	
Río Grande	475,70	152,22	31.554,65	0,00	31.554,65
Los Sauces	39,50	12,64	2.620,16	0,00	2.620,16
Vuelta Grande	1.342,00	429,44	89.019,01	0,00	89.019,01
Bulo Bulo	808,10	258,59	53.603,77	0,00	53.603,77
Carrasco	105,60	33,79	7.004,77	0,00	7.004,77
Kanata	109,30	34,98	7.250,21	0,00	7.250,21
Kanata Norte	323,00	103,36	21.425,59	0,00	21.425,59
Carrasco Fw	166,50	53,28	11.044,46	0,00	11.044,46
Colpa	77,10	24,67	5.114,28	0,00	5.114,28
Caranda	119,50	38,24	7.926,80	0,00	7.926,80
Surubí	58,40	18,69	3.873,85	0,00	3.873,85
Paloma	514,10	164,51	34.101,84	0,00	34.101,84
Surubí Bloque Bajo	76,90	24,61	5.101,01	0,00	5.101,01
Surubí Noroeste	31,40	10,05	2.082,86	0,00	2.082,86
	4.247,10	1.359,07	281.723,27	0,00	281.723,27

TOTAL IMPUESTO DIRECTO A LOS HIDROCARBUROS (\$US)

23.383.808,77



**IMPUESTO DIRECTO A LOS HIDROCARBUROS (IDH)
23 AL 30 DE ABRIL DE 2008
(EN DÓLARES)**

DETALLE	IDH	NIVELACIÓN	FONDO DE COMPENSACIÓN
COCHABAMBA IDH	252.683	808.152	300.351
CHUQUISACA IDH	126.696	934.140	0
SANTA CRUZ IDH	316.553	744.283	608.130
TARIJA IDH	1.425.739	0	0
TOTAL DPTOS. PRODUCTORES	2.121.671	2.486.575	908.480
BENI IDH	1.060.836	0	0
POTOSÍ IDH	1.060.836	0	0
ORURO IDH	1.060.836	0	0
LA PAZ IDH	1.060.836	0	779.831
PANDO IDH	1.060.836	0	0
TOTAL DPTOS. NO PRODUCTORES	5.304.179	0	779.831
TOTAL IDH	23.383.809		



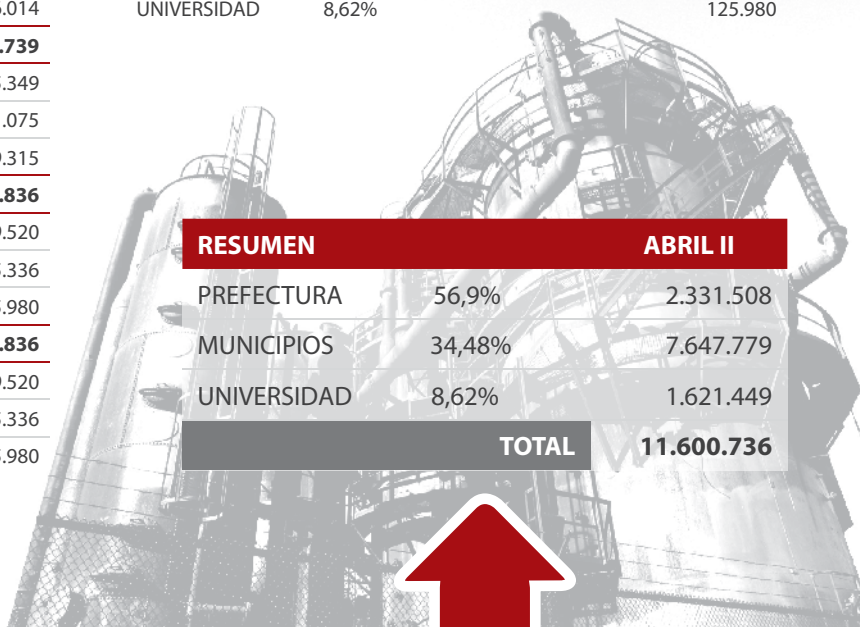
**EJECUCIÓN DEL IMPUESTO DIRECTO A LOS HIDROCARBUROS
23 AL 30 DE ABRIL DE 2008
(EN DÓLARES)**

DETALLE	ABRIL II
DPTO. COCHABAMBA IDH	1.361.186
PREFECTURA 24,39%	249.520
MUNICIPIOS 66,99% + F. Comp.	906.647
UNIVERSIDAD 8,62% + F. Comp.	205.020
DPTO. CHUQUISACA IDH	1.060.836
PREFECTURA 24,39%	249.520
MUNICIPIOS 66,99%	685.336
UNIVERSIDAD 8,62%	125.980
DPTO. SANTA CRUZ IDH	1.668.965
PREFECTURA 24,39%	249.520
MUNICIPIOS 66,99% + F. Comp.	1.133.431
UNIVERSIDAD 8,62% + F. Comp.	286.014
DPTO. TARIJA IDH	1.425.739
PREFECTURA 24,39%	335.349
MUNICIPIOS 66,99%	921.075
UNIVERSIDAD 8,62%	169.315
DPTO. BENI IDH	1.060.836
PREFECTURA 24,39%	249.520
MUNICIPIOS 66,99%	685.336
UNIVERSIDAD 8,62%	125.980
DPTO. POTOSÍ IDH	1.060.836
PREFECTURA 24,39%	249.520
MUNICIPIOS 66,99%	685.336
UNIVERSIDAD 8,62%	125.980

**EJECUCIÓN DEL IMPUESTO DIRECTO A LOS HIDROCARBUROS
23 AL 30 DE ABRIL DE 2008
(EN DÓLARES)**

DETALLE	ABRIL II
DPTO. ORURO IDH	1.060.836
PREFECTURA 24,39%	249.520
MUNICIPIOS 66,99%	685.336
UNIVERSIDAD 8,62%	125.980
DPTO. LA PAZ IDH	1.840.667
PREFECTURA 24,39%	249.520
MUNICIPIOS 66,99% + F. Comp.	1.259.948
UNIVERSIDAD 8,62% + F. Comp.	331.199
DPTO. PANDO IDH	1.060.836
PREFECTURA 24,39%	249.520
MUNICIPIOS 66,99%	685.336
UNIVERSIDAD 8,62%	125.980

RESUMEN	ABRIL II
PREFECTURA 56,9%	2.331.508
MUNICIPIOS 34,48%	7.647.779
UNIVERSIDAD 8,62%	1.621.449
TOTAL	11.600.736



IMPUESTO DIRECTO A LOS HIDROCARBUROS - IDH

CÓDIGO	DEPARTAMENTO	2007		2008			TOTAL IDH (\$US)	TOTAL IDH (BS)
		TOTAL IDH (\$US)	TOTAL IDH (BS)	COPARTICIPACIÓN IDH (\$US)	COPARTICIPACIÓN IDH NIVELACIÓN (\$US)	COPARTICIPACIÓN IDH FONDO COMP. (\$US)		
CHUQUISACA		1.192.043	9.524.425	310.451	2.286.333	0	2.596.785	19.216.205
1101	Sucre	483.925	3.866.559	126.032	928.166	0	1.054.197	7.801.059
1102	Yotala	21.299	170.178	5.547	40.851	0	46.398	343.347
1103	Poroma	36.110	288.516	9.404	69.258	0	78.662	582.102
1104	Azurduy	25.452	203.364	6.629	48.818	0	55.446	410.302
1105	Tarvita	34.013	271.762	8.858	65.236	0	74.094	548.299
1106	Zudañez	16.648	133.014	4.336	31.930	0	36.266	268.365
1107	Presto	19.942	159.337	5.194	38.249	0	43.442	321.474
1108	Mojocoya	17.776	142.027	4.629	34.094	0	38.723	286.550
1109	Icla	20.725	165.591	5.397	39.750	0	45.147	334.091
1110	Padilla	28.173	225.100	7.337	54.035	0	61.372	454.156
1111	Tomina	20.319	162.348	5.292	38.971	0	44.263	327.548
1112	Sopachuy	16.239	129.753	4.229	31.147	0	35.376	261.785
1113	Villa Alcalá	9.047	72.286	2.356	17.352	0	19.708	145.842
1114	El Villar	10.283	82.159	2.678	19.722	0	22.400	165.762
1115	Monteagudo	59.440	474.929	15.480	114.007	0	129.487	958.204
1116	Huacareta	22.443	179.317	5.845	43.045	0	48.890	361.785
1117	Tarabuco	43.854	350.391	11.421	84.111	0	95.532	706.939
1118	Yamparaez	22.456	179.424	5.848	43.071	0	48.919	362.002
1119	Camargo	31.418	251.029	8.182	60.259	0	68.442	506.470
1120	San Lucas	72.011	575.366	18.754	138.116	0	156.871	1.160.842
1121	Incahuasi	52.466	419.201	13.664	100.629	0	114.293	845.767
1122	Villa Serrano	27.534	219.993	7.171	52.809	0	59.980	443.852
1123	Camataqui Villa Abecia	7.165	57.252	1.866	13.743	0	15.609	115.509
1124	Culpina	39.404	314.840	10.262	75.577	0	85.839	635.211
1125	Las Carreras	7.975	63.721	2.077	15.296	0	17.373	128.561
1126	Villa Vaca Guzmán	24.105	192.595	6.278	46.232	0	52.510	388.574
1127	Huacaya	5.259	42.020	1.370	10.087	0	11.457	84.779
1128	Machareti	16.565	132.351	4.314	31.771	0	36.085	267.027
Total Chuquisaca		1.192.043	9.524.425	310.451	2.286.333	0	2.596.785	19.216.205

IMPUESTO DIRECTO A LOS HIDROCARBUROS - IDH

CÓDIGO	DEPARTAMENTO	2007		2008			TOTAL IDH (\$US)	TOTAL IDH (BS)
		TOTAL IDH (\$US)	TOTAL IDH (BS)	COPARTICIPACIÓN IDH (\$US)	COPARTICIPACIÓN IDH NIVELACIÓN (\$US)	COPARTICIPACIÓN IDH FONDO COMP. (\$US)		
LA PAZ		2.827.250	22.589.726	2.596.785	0	2.177.246	4.774.030	35.327.825
1201	La Paz	954.210	7.624.136	876.427	0	734.830	1.611.257	11.923.302
1202	Palca	17.062	136.328	15.672	0	13.140	28.811	213.202
1203	Mecapaca	14.172	113.234	13.017	0	10.914	23.930	177.085
1204	Achocalla	18.175	145.218	16.693	0	13.996	30.690	227.105
1205	El Alto	781.800	6.246.580	718.071	0	602.059	1.320.129	9.768.957
1206	Viacha	56.048	447.822	51.479	0	43.162	94.641	700.344

IMPUESTO DIRECTO A LOS HIDROCARBUROS - IDH

CÓDIGO	DEPARTAMENTO	2007		2008			TOTAL IDH (\$US)	TOTAL IDH (BS)
		TOTAL IDH (\$US)	TOTAL IDH (BS)	COPARTICIPACIÓN IDH (\$US)	COPARTICIPACIÓN IDH NIVELACIÓN (\$US)	COPARTICIPACIÓN IDH FONDO COMP. (\$US)		
LA PAZ		2.827.250	22.589.726	2.596.785	0	2.177.246	4.774.030	35.327.825
1207	Guaqui	9.084	72.580	8.343	0	6.995	15.339	113.508
1208	Tiawanacu	13.603	108.688	12.494	0	10.476	22.970	169.976
1209	Desaguadero	5.991	47.871	5.503	0	4.614	10.117	74.865
1210	Caranavi	61.529	491.618	56.514	0	47.383	103.897	768.837
1211	Sica Sica	32.258	257.741	29.628	0	24.842	54.470	403.078
1212	Umala	11.527	92.100	10.587	0	8.877	19.464	144.034
1213	Ayo Ayo	8.397	67.093	7.713	0	6.467	14.179	104.925
1214	Calamarca	14.569	116.405	13.381	0	11.219	24.601	182.045
1215	Patacamaya	24.104	192.590	22.139	0	18.562	40.701	301.189
1216	Colquencha	9.647	77.078	8.860	0	7.429	16.289	120.542
1217	Collana	3.521	28.131	3.234	0	2.711	5.945	43.993
1218	Inquisivi	19.418	155.146	17.835	0	14.953	32.788	242.631
1219	Quime	8.826	70.524	8.107	0	6.797	14.904	110.291
1220	Cajuata	9.330	74.551	8.570	0	7.185	15.755	116.589
1221	Colquiri	22.468	179.519	20.636	0	17.302	37.939	280.748
1222	Ichoca	8.226	65.728	7.556	0	6.335	13.891	102.791
1223	Villa Libertad Licoma Pampa	3.295	26.324	3.026	0	2.537	5.563	41.168
1224	Achacachi	84.646	676.318	77.746	0	65.185	142.931	1.057.686
1225	Ancoraimes	18.282	146.074	16.792	0	14.079	30.871	228.443
1226	Sorata	22.772	181.951	20.916	0	17.537	38.453	284.551
1227	Guanay	13.866	110.793	12.736	0	10.678	23.415	173.267
1228	Tacacoma	7.541	60.250	6.926	0	5.807	12.733	94.224
1229	Tipuani	11.212	89.582	10.298	0	8.634	18.932	140.096
1230	Quiabaya	3.103	24.796	2.850	0	2.390	5.240	38.778
1231	Combaya	3.237	25.863	2.973	0	2.493	5.466	40.446
1232	Copacabana	17.545	140.182	16.115	0	13.511	29.626	219.230
1233	San Pedro de Tiquina	7.329	58.558	6.732	0	5.644	12.375	91.579
1234	Tito Yupanqui	2.662	21.269	2.445	0	2.050	4.495	33.262
1235	Chuma	15.448	123.431	14.189	0	11.897	26.085	193.032
1236	Ayata	9.795	78.260	8.996	0	7.543	16.539	122.390
1237	Aucapata	4.987	39.846	4.580	0	3.840	8.421	62.315
1238	Coro Coro	14.209	113.532	13.051	0	10.942	23.993	177.551
1239	Caquiaviri	14.315	114.377	13.148	0	11.024	24.172	178.874
1240	Calacoto	10.607	84.748	9.742	0	8.168	17.910	132.536
1241	Comanche	4.645	37.117	4.267	0	3.577	7.844	58.046
1242	Charaña	3.327	26.583	3.056	0	2.562	5.618	41.573
1243	Waldo Ballivián	1.993	15.925	1.831	0	1.535	3.366	24.905
1244	Nazacara de Pacajes	321	2.566	295	0	247	542	4.013
1245	Santiago de Callapa	9.742	77.837	8.948	0	7.502	16.450	121.729
1246	Puerto Acosta	30.984	247.563	28.458	0	23.861	52.319	387.161
1247	Mocomoco	20.729	165.622	19.039	0	15.963	35.002	259.014
1248	Puerto Carabuco	17.904	143.056	16.445	0	13.788	30.233	223.724
1249	Apolo	15.963	127.544	14.662	0	12.293	26.955	199.465

IMPUESTO DIRECTO A LOS HIDROCARBUROS - IDH

CÓDIGO	DEPARTAMENTO	2007		2008			TOTAL IDH (\$US)	TOTAL IDH (BS)
		TOTAL IDH (\$US)	TOTAL IDH (BS)	COPARTICIPACIÓN IDH (\$US)	COPARTICIPACIÓN IDH NIVELACIÓN (\$US)	COPARTICIPACIÓN IDH FONDO COMP. (\$US)		
LA PAZ		2.827.250	22.589.726	2.596.785	0	2.177.246	4.774.030	35.327.825
1250	Pelechuco	6.153	49.159	5.651	0	4.738	10.389	76.879
1251	Luribay	12.502	99.894	11.483	0	9.628	21.111	156.223
1252	Sapahaqui	13.820	110.418	12.693	0	10.642	23.335	172.681
1253	Yaco	9.462	75.598	8.690	0	7.286	15.977	118.227
1254	Malla	4.490	35.877	4.124	0	3.458	7.582	56.107
1255	Cairoma	12.328	98.501	11.323	0	9.494	20.817	154.044
1256	Chulumani	15.882	126.900	14.588	0	12.231	26.819	198.458
1257	Irupana	13.692	109.399	12.576	0	10.544	23.120	171.088
1258	Yanacachi	5.112	40.846	4.695	0	3.937	8.632	63.878
1259	Palos Blancos	20.191	161.326	18.545	0	15.549	34.094	252.296
1260	La Asunta	21.670	173.147	19.904	0	16.688	36.592	270.783
1261	Pucarani	32.005	255.723	29.396	0	24.647	54.043	399.922
1262	Laja	19.620	156.761	18.020	0	15.109	33.129	245.157
1263	Batallas	21.892	174.916	20.107	0	16.859	36.966	273.548
1264	Puerto Pérez	10.245	81.855	9.410	0	7.889	17.299	128.012
1265	Coroico	14.719	117.607	13.519	0	11.335	24.855	183.924
1266	Coripata	13.765	109.985	12.643	0	10.601	23.244	172.005
1267	Ixiamas	6.766	54.060	6.214	0	5.210	11.425	84.545
1268	San Buenaventura	7.461	59.615	6.853	0	5.746	12.599	93.232
1269	General J. J. Pérez (Charazani)	11.019	88.044	10.121	0	8.486	18.607	137.691
1270	Curva	2.662	21.269	2.445	0	2.050	4.495	33.262
1271	San Pedro de Curahuara	9.747	77.876	8.952	0	7.506	16.458	121.789
1272	Papel Pampa	7.585	60.605	6.967	0	5.841	12.808	94.780
1273	Chacarilla	1.884	15.050	1.730	0	1.451	3.181	23.537
1274	Santiago de Machaca	5.295	42.306	4.863	0	4.078	8.941	66.163
1275	Catacora	2.087	16.675	1.917	0	1.607	3.524	26.077
1276	Mapiri	11.587	92.580	10.642	0	8.923	19.566	144.785
1277	Teoponte	8.551	68.323	7.854	0	6.585	14.439	106.849
1278	San Andrés de Machaca	7.577	60.538	6.959	0	5.835	12.794	94.675
1279	Jesús de Machaca	15.934	127.314	14.635	0	12.271	26.906	199.104
1280	Taraco	7.123	56.915	6.543	0	5.486	12.028	89.008
Total La Paz		2.827.250	22.589.726	2.596.785	0	2.177.246	4.774.030	35.327.825

IMPUESTO DIRECTO A LOS HIDROCARBUROS - IDH

CÓDIGO	DEPARTAMENTO	2007		2008			TOTAL IDH (\$US)	TOTAL IDH (BS)
		TOTAL IDH (\$US)	TOTAL IDH (BS)	COPARTICIPACIÓN IDH (\$US)	COPARTICIPACIÓN IDH NIVELACIÓN (\$US)	COPARTICIPACIÓN IDH FONDO COMP. (\$US)		
COCHABAMBA		1.821.840	14.556.503	626.317	1.970.468	838.563	3.435.347	25.421.568
1301	Cochabamba	647.062	5.170.025	222.449	699.850	297.832	1.220.130	9.028.963
1302	Quillacollo	130.415	1.042.017	44.834	141.054	60.028	245.917	1.819.784
1303	Sipe Sipe	39.219	313.357	13.483	42.418	18.052	73.953	547.249
1304	Tiquipaya	47.296	377.894	16.260	51.154	21.770	89.183	659.957
1305	Vinto	39.409	314.877	13.548	42.624	18.139	74.311	549.903
1306	Colcapirhua	52.538	419.783	18.062	56.825	24.183	99.069	733.111
1307	Aiquile	32.891	262.799	11.307	35.574	15.139	62.021	458.954
1308	Pasorapa	5.831	46.588	2.005	6.306	2.684	10.995	81.362
1309	Omereque	7.598	60.707	2.612	8.218	3.497	14.327	106.020
1310	Ayopaya	33.572	268.239	11.541	36.311	15.453	63.305	468.454
1311	Morochata	42.719	341.326	14.686	46.204	19.663	80.553	596.093
1312	Sacaba	146.552	1.170.951	50.382	158.508	67.455	276.345	2.044.956
1313	Colomi	21.741	173.713	7.474	23.515	10.007	40.996	303.373
1314	Villa Tunari	66.187	528.838	22.754	71.587	30.465	124.806	923.566
1315	Punata	32.715	261.389	11.247	35.383	15.058	61.688	456.492
1316	Villa Rivero	7.330	58.568	2.520	7.928	3.374	13.822	102.283
1317	San Benito	15.919	127.195	5.473	17.218	7.327	30.018	222.134
1318	Tacachi	1.347	10.760	463	1.456	620	2.539	18.791
1319	Cuchumuela	2.430	19.419	836	2.629	1.119	4.583	33.914
1320	Tarata	10.907	87.146	3.750	11.797	5.020	20.567	152.193
1321	Anzaldo	11.421	91.256	3.926	12.353	5.257	21.537	159.370
1322	Arbieto	11.812	94.376	4.061	12.775	5.437	22.273	164.819
1323	Sacabamba	5.905	47.178	2.030	6.386	2.718	11.134	82.392
1324	Cliza	24.714	197.462	8.496	26.730	11.375	46.601	344.848
1325	Toko	8.391	67.047	2.885	9.076	3.862	15.823	117.092
1326	Tolata	6.653	53.158	2.287	7.196	3.062	12.545	92.835
1327	Capinota	21.207	169.443	7.291	22.937	9.761	39.989	295.916
1328	Santivañez	8.012	64.017	2.754	8.666	3.688	15.108	111.800
1329	Sicaya	2.797	22.349	962	3.025	1.287	5.274	39.031
1330	Tapacarí	32.438	259.179	11.152	35.084	14.931	61.167	452.632
1331	Totora	16.221	129.605	5.576	17.544	7.466	30.587	226.342
1332	Pojo	14.411	115.145	4.954	15.587	6.633	27.174	201.090
1333	Pocona	16.880	134.874	5.803	18.258	7.770	31.830	235.545
1334	Chimoré	19.103	152.634	6.567	20.662	8.793	36.022	266.560
1335	Puerto Villarroel	51.049	407.883	17.550	55.214	23.497	96.261	712.329
1336	Arani	14.445	115.415	4.966	15.623	6.649	27.238	201.562
1337	Vacas	15.658	125.105	5.383	16.935	7.207	29.525	218.484
1338	Arque	14.775	118.055	5.080	15.981	6.801	27.861	206.172
1339	Tacopaya	14.590	116.575	5.016	15.780	6.716	27.512	203.588
1340	Bolívar	10.807	86.346	3.715	11.688	4.974	20.378	150.796
1341	Tiraque	43.824	350.155	15.066	47.399	20.172	82.637	611.514
1342	Mizque	33.364	266.579	11.470	36.086	15.357	62.913	465.555
1343	Vila Vila	5.746	45.908	1.975	6.214	2.645	10.834	80.174
1344	Alalay	6.171	49.308	2.122	6.675	2.841	11.637	86.112
1345	Entre Ríos	27.767	221.861	9.546	30.033	12.781	52.359	387.459
Total Cochabamba		1.821.840	14.556.503	626.317	1.970.468	838.563	3.435.347	25.421.568

IMPUESTO DIRECTO A LOS HIDROCARBUROS - IDH

CÓDIGO	DEPARTAMENTO	2007		2008			TOTAL IDH (\$US)	TOTAL IDH (BS)
		TOTAL IDH (\$US)	TOTAL IDH (BS)	COPARTICIPACIÓN IDH (\$US)	COPARTICIPACIÓN IDH NIVELACIÓN (\$US)	COPARTICIPACIÓN IDH FONDO COMP. (\$US)		
ORURO		1.192.043	9.524.425	2.596.785	0	0	2.596.785	19.216.205
1401	Oruro	612.962	4.897.567	1.335.296	0	0	1.335.296	9.881.191
1402	Caracollo	61.952	494.997	134.958	0	0	134.958	998.692
1403	El Choro	17.369	138.782	37.838	0	0	37.838	280.002
1404	Challapata	74.132	592.314	161.491	0	0	161.491	1.195.036
1405	Santuario de Quillacas	10.054	80.328	21.901	0	0	21.901	162.068
1406	Huanuni	59.099	472.199	128.743	0	0	128.743	952.695
1407	Machacamarca	12.715	101.595	27.699	0	0	27.699	204.975
1408	Poopó	18.747	149.792	40.840	0	0	40.840	302.216
1409	Pazña	16.636	132.924	36.241	0	0	36.241	268.184
1410	Antequera	10.197	81.471	22.213	0	0	22.213	164.373
1411	Eucaliptus	16.499	131.831	35.943	0	0	35.943	265.978
1412	Santiago de Huari	31.092	248.422	67.731	0	0	67.731	501.209
1413	San Pedro de Totora	15.030	120.091	32.742	0	0	32.742	242.293
1414	Corque	26.002	207.760	56.645	0	0	56.645	419.170
1415	Choquecota	4.913	39.253	10.702	0	0	10.702	79.195
1416	Curahuara de Carangas	16.055	128.282	34.975	0	0	34.975	258.818
1417	Turco	12.654	101.109	27.567	0	0	27.567	203.995
1418	Huachacalla	5.019	40.103	10.934	0	0	10.934	80.911
1419	Escara	2.625	20.975	5.719	0	0	5.719	42.319
1420	Cruz de Machacamarca	2.643	21.121	5.759	0	0	5.759	42.613
1421	Yunguyo del Litoral	672	5.371	1.464	0	0	1.464	10.837
1422	Esmeralda	2.896	23.138	6.309	0	0	6.309	46.683
1423	Toledo	23.615	188.680	51.443	0	0	51.443	380.676
1424	Santiago Andamarca	13.956	111.512	30.403	0	0	30.403	224.983
1425	Belén de Andamarca	4.709	37.624	10.258	0	0	10.258	75.910
1426	Salinas de Garcí Mendoza	26.535	212.013	57.804	0	0	57.804	427.751
1427	Pampa Aullagas	9.050	72.308	19.714	0	0	19.714	145.886
1428	La Rivera	1.186	9.479	2.584	0	0	2.584	19.125
1429	Todos Santos	1.177	9.406	2.565	0	0	2.565	18.977
1430	Carangas	1.074	8.580	2.339	0	0	2.339	17.310
1431	Sabaya	14.248	113.845	31.039	0	0	31.039	229.690
1432	Coipasa	1.874	14.972	4.082	0	0	4.082	30.207
1433	Chipaya	5.518	44.089	12.021	0	0	12.021	88.953
1434	Huayllamarca	17.613	140.726	38.368	0	0	38.368	283.925
1435	Soracachi	41.522	331.764	90.454	0	0	90.454	669.358
Total Oruro		1.192.043	9.524.425	2.596.785	0	0	2.596.785	19.216.205

IMPUESTO DIRECTO A LOS HIDROCARBUROS - IDH

CÓDIGO	DEPARTAMENTO	2007		2008				
		TOTAL IDH (\$US)	TOTAL IDH (BS)	COPARTICIPACIÓN IDH (\$US)	COPARTICIPACIÓN IDH NIVELACIÓN (\$US)	COPARTICIPACIÓN IDH FONDO COMP. (\$US)	TOTAL IDH (\$US)	TOTAL IDH (BS)
POTOSÍ		1.192.043	9.524.425	2.596.785	0	0	2.596.785	19.216.205
1501	Potosí	243.880	1.948.603	531.276	0	0	531.276	3.931.444
1502	Tinguipaya	36.642	292.767	79.821	0	0	79.821	590.677
1503	Yocalla	13.528	108.085	29.469	0	0	29.469	218.069
1504	Urmiri	3.405	27.203	7.417	0	0	7.417	54.883
1505	Uncía	42.334	338.252	92.223	0	0	92.223	682.447
1506	Chayanta	23.815	190.284	51.880	0	0	51.880	383.911
1507	Llallagua	62.054	495.812	135.180	0	0	135.180	1.000.336
1508	Betanzos	61.906	494.630	134.858	0	0	134.858	997.951
1509	Chaquí	16.214	129.551	35.321	0	0	35.321	261.379
1510	Tacobamba	21.443	171.329	46.712	0	0	46.712	345.669
1511	Colquechaca	52.182	416.931	113.674	0	0	113.674	841.188
1512	Ravelo	34.527	275.867	75.214	0	0	75.214	556.582
1513	Pocoata	33.820	270.225	73.676	0	0	73.676	545.199
1514	Ocurí	31.130	248.732	67.815	0	0	67.815	501.835
1515	San Pedro	46.469	371.285	101.229	0	0	101.229	749.093
1516	Toro Toro	17.712	141.520	38.585	0	0	38.585	285.528
1517	Cotagaita	40.393	322.736	87.992	0	0	87.992	651.144
1518	Vitichi	18.995	151.770	41.379	0	0	41.379	306.207
1519	Tupiza	64.455	514.995	140.411	0	0	140.411	1.039.038
1520	Atocha	16.033	128.100	34.926	0	0	34.926	258.452
1521	Colcha "K"	16.216	129.565	35.325	0	0	35.325	261.406
1522	San Pedro de Quemes	1.370	10.948	2.985	0	0	2.985	22.089
1523	San Pablo de López	4.242	33.892	9.241	0	0	9.241	68.380
1524	Mojinete	1.204	9.618	2.622	0	0	2.622	19.406
1525	San Antonio de Esmoruco	2.801	22.380	6.102	0	0	6.102	45.153
1526	Sacaca	31.482	251.540	68.581	0	0	68.581	507.499
1527	Caripuyo	15.182	121.303	33.073	0	0	33.073	244.738
1528	Puna	67.226	537.133	146.446	0	0	146.446	1.083.704
1529	Caiza "D"	18.349	146.612	39.973	0	0	39.973	295.799
1530	Uyuni	31.448	251.271	68.508	0	0	68.508	506.957
1531	Tomave	21.460	171.463	46.749	0	0	46.749	345.940
1532	Porco	10.019	80.049	21.825	0	0	21.825	161.505
1533	Arapampa	8.169	65.273	17.796	0	0	17.796	131.692
1534	Acasio	9.691	77.430	21.111	0	0	21.111	156.220
1535	Llica	4.877	38.970	10.625	0	0	10.625	78.625
1536	Tahua	3.642	29.097	7.933	0	0	7.933	58.705
1537	Villazón	60.973	487.174	132.825	0	0	132.825	982.909
1538	San Agustín	2.757	22.031	6.007	0	0	6.007	44.449
Total Potosí		1.192.043	9.524.425	2.596.785	0	0	2.596.785	19.216.205

IMPUESTO DIRECTO A LOS HIDROCARBUROS - IDH

CÓDIGO	DEPARTAMENTO	2007		2008			TOTAL IDH (\$US)	TOTAL IDH (BS)
		TOTAL IDH (\$US)	TOTAL IDH (BS)	COPARTICIPACIÓN IDH (\$US)	COPARTICIPACIÓN IDH NIVELACIÓN (\$US)	COPARTICIPACIÓN IDH FONDO COMP. (\$US)		
TARIJA		1.717.548	13.723.205	3.462.184	0	0	3.462.184	25.620.162
1601	Tarija	673.702	5.382.878	1.358.029	0	0	1.358.029	10.049.417
1602	Padcaya	84.555	675.591	170.443	0	0	170.443	1.261.277
1603	Bermejo	146.236	1.168.429	294.779	0	0	294.779	2.181.367
1604	Yacuiba	366.658	2.929.597	739.099	0	0	739.099	5.469.332
1605	Caraparí	39.665	316.925	79.956	0	0	79.956	591.674
1606	Villamontes	104.332	833.615	210.310	0	0	210.310	1.556.295
1607	Uriondo	54.135	432.540	109.124	0	0	109.124	807.518
1608	Yunchara	22.710	181.456	45.779	0	0	45.779	338.764
1609	San Lorenzo	93.840	749.780	189.160	0	0	189.160	1.399.782
1610	El Puente	46.812	374.031	94.363	0	0	94.363	698.286
1611	Entre Ríos	84.901	678.363	171.142	0	0	171.142	1.266.450
Total Tarija		1.717.548	13.723.205	3.462.184	0	0	3.462.184	25.620.162

IMPUESTO DIRECTO A LOS HIDROCARBUROS - IDH

CÓDIGO	DEPARTAMENTO	2007		2008			TOTAL IDH (\$US)	TOTAL IDH (BS)
		TOTAL IDH (\$US)	TOTAL IDH (BS)	COPARTICIPACIÓN IDH (\$US)	COPARTICIPACIÓN IDH NIVELACIÓN (\$US)	COPARTICIPACIÓN IDH FONDO COMP. (\$US)		
SANTA CRUZ		2.467.214	19.713.040	794.617	1.802.168	1.697.865	4.294.650	31.780.408
1701	Santa Cruz de la Sierra	1.375.895	10.993.399	443.135	1.005.018	946.851	2.395.003	17.723.026
1702	Cotoca	44.282	353.810	14.262	32.345	30.473	77.080	570.396
1703	Ayacucho - Porongo	13.476	107.673	4.340	9.843	9.274	23.457	173.585
1704	La Guardia	48.083	384.184	15.486	35.122	33.089	83.698	619.363
1705	El Torno	46.149	368.730	14.863	33.709	31.758	80.331	594.449
1706	Warnes	55.093	440.191	17.744	40.242	37.913	95.899	709.655
1707	San Ignacio	50.344	402.251	16.214	36.774	34.645	87.634	648.489
1708	San Miguel	12.489	99.786	4.022	9.122	8.594	21.739	160.870
1709	San Rafael	6.099	48.732	1.964	4.455	4.197	10.617	78.563
1710	Buena Vista	16.136	128.926	5.197	11.786	11.104	28.088	207.848
1711	San Carlos	20.061	160.290	6.461	14.654	13.806	34.921	258.412
1712	Yapacaní	38.341	306.341	12.348	28.006	26.385	66.739	493.868
1713	San José	20.179	161.233	6.499	14.740	13.887	35.126	259.931
1714	Pailón	34.672	277.026	11.167	25.326	23.860	60.352	446.608
1715	Roboré	18.527	148.032	5.967	13.533	12.750	32.250	238.650
1716	Portachuelo	19.947	159.377	6.424	14.570	13.727	34.722	256.940
1717	Santa Rosa del Sara	18.299	146.206	5.893	13.366	12.593	31.852	235.706
1718	Lagunillas	6.423	51.316	2.068	4.691	4.420	11.180	82.729
1719	Charagua	29.696	237.269	9.564	21.691	20.436	51.691	382.513
1720	Cabezas	27.105	216.570	8.730	19.799	18.653	47.182	349.143
1721	Cuevo	4.141	33.084	1.334	3.025	2.849	7.208	53.336
1722	Gutiérrez	13.850	110.665	4.461	10.117	9.531	24.109	178.408
1723	Camiri	37.561	300.115	12.097	27.436	25.849	65.382	483.830
1724	Boyube	4.900	39.155	1.578	3.580	3.372	8.530	63.123
1725	Valle Grande	20.469	163.544	6.592	14.951	14.086	35.629	263.658

IMPUESTO DIRECTO A LOS HIDROCARBUROS - IDH

CÓDIGO	DEPARTAMENTO	2007		2008				
		TOTAL IDH (\$US)	TOTAL IDH (BS)	COPARTICIPACIÓN IDH (\$US)	COPARTICIPACIÓN IDH NIVELACIÓN (\$US)	COPARTICIPACIÓN IDH FONDO COMP. (\$US)	TOTAL IDH (\$US)	TOTAL IDH (BS)
SANTA CRUZ		2.467.214	19.713.040	794.617	1.802.168	1.697.865	4.294.650	31.780.408
1726	Trigal	2.593	20.719	835	1.894	1.784	4.514	33.402
1727	Moro Moro	4.092	32.695	1.318	2.989	2.816	7.123	52.710
1728	Postrer Valle	3.094	24.721	996	2.260	2.129	5.386	39.853
1729	Pucara	3.098	24.750	998	2.263	2.132	5.392	39.900
1730	Samaipata	11.840	94.599	3.813	8.648	8.148	20.609	152.507
1731	Pampa Grande	9.644	77.056	3.106	7.044	6.637	16.787	124.226
1732	Mairana	9.418	75.250	3.033	6.879	6.481	16.394	121.314
1733	Quirusillas	2.465	19.699	794	1.801	1.697	4.292	31.757
1734	Montero	97.670	780.383	31.457	71.343	67.214	170.013	1.258.096
1735	General Saavedra	20.171	161.165	6.496	14.734	13.881	35.111	259.822
1736	Mineros	24.127	192.772	7.770	17.623	16.603	41.997	310.778
1737	Concepción	17.654	141.058	5.686	12.896	12.149	30.731	227.407
1738	San Javier	13.757	109.917	4.431	10.049	9.467	23.946	177.202
1739	San Julián	46.229	369.371	14.889	33.768	31.814	80.471	595.482
1740	San Matías	15.893	126.983	5.119	11.609	10.937	27.664	204.716
1741	Comarapa	17.822	142.398	5.740	13.018	12.265	31.023	229.568
1742	Saipina	6.504	51.967	2.095	4.751	4.476	11.321	83.778
1743	Puerto Suárez	18.489	147.731	5.955	13.506	12.724	32.184	238.165
1744	Puerto Quijarro	15.686	125.332	5.052	11.458	10.795	27.305	202.054
1745	Ascención de Guarayos	20.647	164.972	6.650	15.082	14.209	35.941	265.960
1746	Urubichá	7.246	57.892	2.334	5.292	4.986	12.612	93.330
1747	El Puente	10.495	83.856	3.380	7.666	7.222	18.269	135.188
1748	Okinawa Uno	14.176	113.268	4.566	10.355	9.756	24.676	182.605
1749	San Antonio de Lomerío	7.650	61.126	2.464	5.588	5.265	13.317	98.545
1750	San Ramón	6.881	54.978	2.216	5.026	4.735	11.977	88.633
1751	El Carmen Rivero Torrez	5.950	47.537	1.916	4.346	4.094	10.356	76.637
1752	San Juan de Yapacaní	11.100	88.693	3.575	8.108	7.639	19.322	142.986
1753	Fernández Alonzo	13.814	110.373	4.449	10.090	9.506	24.046	177.938
1754	San Pedro	17.803	142.243	5.734	13.004	12.251	30.989	229.317
1755	Cuatro Cañadas	21.365	170.703	6.881	15.606	14.702	37.189	275.199
1756	Colpa Bélgica	7.626	60.932	2.456	5.570	5.248	13.275	98.232
Total Santa Cruz		2.467.214	19.713.040	794.617	1.802.168	1.697.865	4.294.650	31.780.408

IMPUESTO DIRECTO A LOS HIDROCARBUROS - IDH

CÓDIGO	DEPARTAMENTO	2007		2008			TOTAL IDH (\$US)	TOTAL IDH (BS)
		TOTAL IDH (\$US)	TOTAL IDH (BS)	COPARTICIPACIÓN IDH (\$US)	COPARTICIPACIÓN IDH NIVELACIÓN (\$US)	COPARTICIPACIÓN IDH FONDO COMP. (\$US)		
BENI		1.192.043	9.524.425	2.596.785	0	0	2.596.785	19.216.205
1801	Trinidad	262.935	2.100.848	572.785	0	0	572.785	4.238.611
1802	San Javier	8.845	70.674	19.269	0	0	19.269	142.589
1803	Riberalta	249.828	1.996.125	544.233	0	0	544.233	4.027.324
1805	Guayaramerín	132.988	1.062.575	289.706	0	0	289.706	2.143.821
1806	Reyes	36.588	292.337	79.704	0	0	79.704	589.811
1807	Rurrenabaque	44.943	359.096	97.906	0	0	97.906	724.502
1808	San Borja	112.993	902.811	246.147	0	0	246.147	1.821.485
1809	Santa Rosa	29.646	236.875	64.583	0	0	64.583	477.912
1810	Santa Ana	77.322	617.804	168.441	0	0	168.441	1.246.463
1811	San Ignacio	65.547	523.721	142.790	0	0	142.790	1.056.645
1812	Loreto	12.689	101.387	27.643	0	0	27.643	204.555
1813	San Andrés	34.839	278.360	75.893	0	0	75.893	561.611
1814	San Joaquín	17.927	143.239	39.053	0	0	39.053	288.995
1815	San Ramón	19.489	155.719	42.456	0	0	42.456	314.173
1816	Puerto Siles	3.347	26.746	7.292	0	0	7.292	53.961
1817	Magdalena	32.580	260.310	70.972	0	0	70.972	525.195
1818	Baures	17.309	138.300	37.707	0	0	37.707	279.030
1819	Huacaraje	12.186	97.367	26.547	0	0	26.547	196.445
1820	Exaltación	20.042	160.132	43.659	0	0	43.659	323.079
Total Beni		1.192.043	9.524.425	2.596.785	0	0	2.596.785	19.216.205

IMPUESTO DIRECTO A LOS HIDROCARBUROS - IDH

CÓDIGO	DEPARTAMENTO	2007		2008			TOTAL IDH (\$US)	TOTAL IDH (BS)
		TOTAL IDH (\$US)	TOTAL IDH (BS)	COPARTICIPACIÓN IDH (\$US)	COPARTICIPACIÓN IDH NIVELACIÓN (\$US)	COPARTICIPACIÓN IDH FONDO COMP. (\$US)		
PANDO		1.192.043	9.524.425	2.596.785	0	0	2.596.785	19.216.205
1901	Cobija	506.638	4.048.039	1.103.677	0	0	1.103.677	8.167.207
1902	Porvenir	84.266	673.283	183.567	0	0	183.567	1.358.396
1903	Bolpebra	27.098	216.510	59.030	0	0	59.030	436.823
1904	Bella Flor	52.311	417.969	113.957	0	0	113.957	843.281
1905	Puerto Rico	90.847	725.869	197.904	0	0	197.904	1.464.493
1906	San Pedro	24.556	196.200	53.493	0	0	53.493	395.848
1907	Filadelfia	71.375	570.287	155.486	0	0	155.486	1.150.594
1908	Puerto Gonzalo Moreno	86.467	690.872	188.363	0	0	188.363	1.393.884
1909	San Lorenzo	78.774	629.401	171.603	0	0	171.603	1.269.861
1910	Sena	50.836	406.182	110.743	0	0	110.743	819.501
1911	Santa Rosa del Abuná	47.591	380.252	103.674	0	0	103.674	767.185
1912	Ingavi	20.403	163.017	44.446	0	0	44.446	328.898
1913	Nueva Esperanza	16.794	134.185	36.585	0	0	36.585	270.728
1914	Villa Nueva - Loma Alta	22.536	180.062	49.093	0	0	49.093	363.288
1915	Santos Mercado	11.552	92.298	25.164	0	0	25.164	186.217
Total Pando		1.192.043	9.524.425	2.596.785	0	0	2.596.785	19.216.205
TOTAL NACIONAL		14.794.067	118.204.599	18.177.492	6.058.969	4.713.674	28.950.134	214.230.992

**RESUMEN
LIQUIDACIÓN DEL IMPUESTO DIRECTO A LOS HIDROCARBUROS
CONSOLIDADO**

	PETRÓLEO		GAS NATURAL		GLP		TOTAL
	VOLUMEN BBLs	IDH \$US	ENERGÍA MMBTU	IDH \$US	U. MÁSCA TM	IDH \$US	\$US
IDH 32%	1.459.021,00	13.392.591,89	47.058.584,00	76.273.018,59	16.525,30	1.118.768,24	90.784.378,72

PERÍODO: Mayo 2008

VARIABLES PARA EL CÁLCULO DEL IMPUESTO DIRECTO A LOS HIDROCARBUROS: 32%

CAMPO	VARIABLES DE VALORACIÓN MERCADO INTERNO				VARIABLES DE VALORACIÓN MERCADO EXTERNO				
	Precio referencia \$/BBL	Tarifa de transporte \$/BBL	Precio en punto de fiscalización \$/BBL	% Ventas	Precio referencia \$/BBL	Ajuste API \$us/ BBL	Tarifa de transporte \$/BBL	Precio en punto de fiscalización \$/BBL	% ventas
Camiri	31,128066	2,443181	28,684885	100,00%	-	-	-	-	0,00%
Guairuy	31,128066	2,443181	28,684885	100,00%	-	-	-	-	0,00%
Río Grande	31,128066	2,443181	28,684885	100,00%	-	-	-	-	0,00%
La Peña	31,128066	2,443181	28,684885	100,00%	-	-	-	-	0,00%
Sirari	31,128066	2,443181	28,684885	100,00%	-	-	-	-	0,00%
Víbora	31,128066	2,443181	28,684885	100,00%	-	-	-	-	0,00%
Yapacaní	31,128066	2,443181	28,684885	100,00%	-	-	-	-	0,00%
Arroyo Negro	31,128066	2,443181	28,684885	100,00%	-	-	-	-	0,00%
Los Peñocos	31,128066	2,443181	28,684885	100,00%	-	-	-	-	0,00%
Los Sauces	31,128066	2,443181	28,684885	100,00%	-	-	-	-	0,00%
La Vertiente	31,128066	2,443181	28,684885	100,00%	-	-	-	-	0,00%
Escondido	31,128066	2,443181	28,684885	100,00%	-	-	-	-	0,00%
Los Suris	31,128066	2,443181	28,684885	100,00%	-	-	-	-	0,00%
Vuelta Grande	31,128066	2,443181	28,684885	100,00%	-	-	-	-	0,00%
San Roque	31,128066	2,443181	28,684885	100,00%	-	-	-	-	0,00%
Bulo Bulo	31,128066	2,443181	28,684885	100,00%	-	-	-	-	0,00%
Carrasco	31,128066	2,443181	28,684885	100,00%	-	-	-	-	0,00%
Santa Rosa W	31,128066	2,443181	28,684885	100,00%	-	-	-	-	0,00%
H. Suárez Roca	31,128066	2,443181	28,684885	100,00%	-	-	-	-	0,00%
Los Cusis	31,128066	2,443181	28,684885	100,00%	-	-	-	-	0,00%
Patujusal	31,128066	2,443181	28,684885	100,00%	-	-	-	-	0,00%
Montecristo	31,128066	2,443181	28,684885	100,00%	-	-	-	-	0,00%
Patujusal Oeste	31,128066	2,443181	28,684885	100,00%	-	-	-	-	0,00%
Kanata	31,128066	2,443181	28,684885	100,00%	-	-	-	-	0,00%
Kanata Norte	31,128066	2,443181	28,684885	100,00%	-	-	-	-	0,00%
Carrasco Fw	31,128066	2,443181	28,684885	100,00%	-	-	-	-	0,00%
Percheles	31,128066	2,443181	28,684885	100,00%	-	-	-	-	0,00%
Tatarenda	31,128066	2,443181	28,684885	100,00%	-	-	-	-	0,00%
Colpa	31,128066	2,443181	28,684885	100,00%	-	-	-	-	0,00%
Caranda	31,128066	2,443181	28,684885	100,00%	-	-	-	-	0,00%
San Alberto	31,128066	2,443181	28,684885	100,00%	-	-	-	-	0,00%
Sábalo	31,128066	2,443181	28,684885	100,00%	-	-	-	-	0,00%
Bermejo Somero	31,128066	2,443181	28,684885	100,00%	-	-	-	-	0,00%
Bermejo Profundo	31,128066	2,443181	28,684885	100,00%	-	-	-	-	0,00%
Toro	31,128066	2,443181	28,684885	100,00%	-	-	-	-	0,00%
Tacobo	31,128066	2,443181	28,684885	100,00%	-	-	-	-	0,00%
Tajibo	31,128066	2,443181	28,684885	100,00%	-	-	-	-	0,00%
Cambeiti	31,128066	2,443181	28,684885	100,00%	-	-	-	-	0,00%
Surubí	31,128066	2,443181	28,684885	100,00%	-	-	-	-	0,00%
Paloma	31,128066	2,443181	28,684885	100,00%	-	-	-	-	0,00%
Surubí Bloque Bajo	31,128066	2,443181	28,684885	100,00%	-	-	-	-	0,00%
Surubí Noroeste	31,128066	2,443181	28,684885	100,00%	-	-	-	-	0,00%
Monteagudo	31,128066	2,443181	28,684885	100,00%	-	-	-	-	0,00%
Margarita	31,128066	2,443181	28,684885	100,00%	-	-	-	-	0,00%
Naranjillos	31,128066	2,443181	28,684885	100,00%	-	-	-	-	0,00%
Chaco Sur	31,128066	2,443181	28,684885	100,00%	-	-	-	-	0,00%
Ñupuco	31,128066	2,443181	28,684885	100,00%	-	-	-	-	0,00%

LIQUIDACIÓN DEL IMPUESTO DIRECTO A LOS HIDROCARBUROS: 32%

PETRÓLEO

CAMPO						IDH 32% (\$us)		
	API	Petróleo crudo/ condensado BBL	Gasolina nat. BBL	Petróleo crudo/ condensado + gasolina total BBL	32% del total BBL	Mercado interno	Mercado externo	Total
Camiri	50,9	5.851	0	5.851	1.872,32	53.707,28	0,00	53.707,28
Guairuy	49,0	2.317	0	2.317	741,44	21.268,12	0,00	21.268,12
Río Grande	74,8	13.952	6.977	20.929	6.697,28	192.110,71	0,00	192.110,71
La Peña	45,5	8.962	0	8.962	2.867,84	82.263,66	0,00	82.263,66
Sirari	71,6	5.563	5.007	10.570	3.382,40	97.023,76	0,00	97.023,76
Víbora	71,4	13.743	9.083	22.826	7.304,32	209.523,58	0,00	209.523,58
Yapacaní	61,5	10.700	3.304	14.004	4.481,28	128.545,00	0,00	128.545,00
Arroyo Negro	34,1	392	0	392	125,44	3.598,23	0,00	3.598,23
Los Peñacos	34,6	4.718	0	4.718	1.509,76	43.307,29	0,00	43.307,29
Los Sauces	62,1	953	492	1.445	462,40	13.263,89	0,00	13.263,89
La Vertiente	72,3	8.051	6.591	14.642	4.685,44	134.401,31	0,00	134.401,31
Escondido	71,1	16.545	7.025	23.570	7.542,40	216.352,88	0,00	216.352,88
Los Suris	70,5	693	154	847	271,04	7.774,75	0,00	7.774,75
Vuelta Grande	74,3	17.707	20.610	38.317	12.261,44	351.718,00	0,00	351.718,00
San Roque	66,3	1.111	2.034	3.145	1.006,40	28.868,47	0,00	28.868,47
Bulo Bulo	60,0	56.761	9.862	66.623	21.319,36	611.543,39	0,00	611.543,39
Carrasco	59,3	4.376	2.135	6.511	2.083,52	59.765,53	0,00	59.765,53
Santa Rosa W	53,2	14	0	14	4,48	128,51	0,00	128,51
H. Suárez Roca	29,3	7.935	0	7.935	2.539,20	72.836,66	0,00	72.836,66
Los Cusis	35,2	8.820	0	8.820	2.822,40	80.960,22	0,00	80.960,22
Patujusal	34,8	13.846	0	13.846	4.430,72	127.094,69	0,00	127.094,69
Montecristo	50,0	517	0	517	165,44	4.745,63	0,00	4.745,63
Patujusal Oeste	34,9	693	0	693	221,76	6.361,16	0,00	6.361,16
Kanata	63,3	4.418	1.579	5.997	1.919,04	55.047,44	0,00	55.047,44
Kanata Norte	63,2	21.005	2.748	23.753	7.600,96	218.032,66	0,00	218.032,66
Carrasco Fw	62,2	20.174	1.770	21.944	7.022,08	201.427,56	0,00	201.427,56
Percheles	55,7	68	0	68	21,76	624,18	0,00	624,18
Tatarenda	48,0	2.874	0	2.874	919,68	26.380,92	0,00	26.380,92
Colpa	68,0	20.163	4.041	24.204	7.745,28	222.172,47	0,00	222.172,47
Caranda	59,7	13.331	4.141	17.472	5.591,04	160.378,34	0,00	160.378,34
San Alberto	59,4	238.997	49.711	288.708	92.386,56	2.650.097,85	0,00	2.650.097,85
Sábalo	41,6	375.117	82.006	457.123	146.279,36	4.196.006,62	0,00	4.196.006,62
Bermejo Somero	24,8	1.764	0	1.764	564,48	16.192,04	0,00	16.192,04
Bermejo Profundo	54,6	357	0	357	114,24	3.276,96	0,00	3.276,96
Toro	23,4	3.146	0	3.146	1.006,72	28.877,65	0,00	28.877,65
Tacobo	51,9	3.927	812	4.739	1.516,48	43.500,05	0,00	43.500,05
Tajibo	74,5	1.859	449	2.308	738,56	21.185,51	0,00	21.185,51
Cambeiti	47,6	929	0	929	297,28	8.527,44	0,00	8.527,44
Surubí	43,6	49.317	536	49.853	15.952,96	457.608,82	0,00	457.608,82
Paloma	54,4	28.878	6.952	35.830	11.465,60	328.889,42	0,00	328.889,42
Surubí Bloque Bajo	43,6	30.037	1.473	31.510	10.083,20	289.235,43	0,00	289.235,43
Surubí Noroeste	43,0	82.673	167	82.840	26.508,80	760.401,88	0,00	760.401,88
Monteagudo	45,9	5.147	305	5.452	1.744,64	50.044,80	0,00	50.044,80
Margarita	56,1	99.436	8.054	107.490	34.396,80	986.668,25	0,00	986.668,25
Naranjillos	64,6	2.608	2.048	4.656	1.489,92	42.738,18	0,00	42.738,18
Chaco Sur	73,0	1.943	926	2.869	918,08	26.335,02	0,00	26.335,02
Ñupuco	77,7	2.542	3.099	5.641	1.805,12	51.779,66	0,00	51.779,66
		1.214.930	244.091	1.459.021	466.886,72	13.392.591,89	0,00	13.392.591,89

VARIABLES PARA EL CÁLCULO DEL IMPUESTO DIRECTO A LOS HIDROCARBUROS: 32%

GAS NATURAL

CAMPO	VARIABLES DE VALORACIÓN MERCADO INTERNO				VARIABLES DE VALORACIÓN MERCADO EXTERNO			
	Precio referencia \$/us/MMBTU	Tarifa de transporte \$/us/MMBTU	Precio en punto de fiscalización \$/us/MMBTU	Ventas %	Precio referencia \$/us/MMBTU	Tarifa de transporte \$/us/MMBTU	Precio en punto de fiscalización \$/us/MMBTU	Ventas %
Camiri	1,117046	0,383966	0,733080	100,00%	-	-	-	0,00%
Guairuy	1,117046	0,383966	0,733080	100,00%	-	-	-	0,00%
Río Grande	1,117046	0,383966	0,733080	29,79%	6,008343	0,275926	5,732417	70,21%
Sirari	1,117046	0,383966	0,733080	14,29%	6,008343	0,273732	5,734610	85,71%
Víbora	1,117046	0,383966	0,733080	18,43%	6,008343	0,281710	5,726632	81,57%
Yapacaní	1,117046	0,383966	0,733080	16,75%	6,008343	0,294728	5,713614	83,25%
Arroyo Negro	1,117046	0,383966	0,733080	100,00%	-	-	-	0,00%
Los Sauces	1,117046	0,383966	0,733080	100,00%	-	-	-	0,00%

VARIABLES PARA EL CÁLCULO DEL IMPUESTO DIRECTO A LOS HIDROCARBUROS: 32%

GAS NATURAL

CAMPO	VARIABLES DE VALORACIÓN MERCADO INTERNO				VARIABLES DE VALORACIÓN MERCADO EXTERNO			
	Precio referencia \$/us/MMBTU	Tarifa de transporte \$/us/MMBTU	Precio en punto de fiscalización \$/us/MMBTU	Ventas %	Precio referencia \$/us/MMBTU	Tarifa de transporte \$/us/MMBTU	Precio en punto de fiscalización \$/us/MMBTU	Ventas %
La Vertiente	1,117046	0,383966	0,733080	0,42%	6,008343	0,275020	5,733323	99,58%
Escondido	1,117046	0,383966	0,733080	12,88%	6,008343	0,275020	5,733323	87,12%
Los Suris	1,117046	0,383966	0,733080	0,74%	6,008343	0,275020	5,733323	99,26%
Vuelta Grande	1,117046	0,383966	0,733080	12,38%	6,247011	0,289740	5,957271	87,62%
San Roque	1,117046	0,383966	0,733080	0,37%	6,008343	0,297247	5,711095	99,63%
Bulo Bulo	1,117046	0,383966	0,733080	17,96%	6,932220	0,268188	6,664032	82,04%
Carrasco	1,117046	0,383966	0,733080	0,38%	6,770984	0,273260	6,497725	99,62%
H. Suárez Roca	1,117046	0,383966	0,733080	100,00%	-	-	-	0,00%
Los Cusis	1,117046	0,383966	0,733080	100,00%	-	-	-	0,00%
Patujusal Oeste	1,117046	0,383966	0,733080	100,00%	-	-	-	0,00%
Kanata	1,117046	0,383966	0,733080	0,48%	7,425715	0,252666	7,173049	99,52%
Kanata Norte	1,117046	0,383966	0,733080	0,22%	6,767126	0,273381	6,493745	99,78%
Carrasco Fw	1,117046	0,383966	0,733080	0,57%	7,045071	0,264639	6,780432	99,43%
Colpa	1,117046	0,383966	0,733080	0,42%	6,008343	0,281314	5,727029	99,58%
Caranda	1,117046	0,383966	0,733080	15,00%	6,008343	0,281314	5,727029	85,00%
San Alberto	1,117046	0,383966	0,733080	32,14%	6,008343	0,302641	5,705701	67,86%
Sábalo	1,117046	0,383966	0,733080	1,00%	6,008341	0,328762	5,679579	99,00%
Bermejo Profundo	1,117046	0,383966	0,733080	100,00%	-	-	-	0,00%
Tacobo	1,117046	0,383966	0,733080	17,94%	6,866735	0,283155	6,583580	82,06%
Tajibo	1,117046	0,383966	0,733080	0,38%	6,659030	0,268476	6,390555	99,62%
Cambeiti	1,117046	0,383966	0,733080	100,00%	-	-	-	0,00%
Surubí	1,117046	0,383966	0,733080	17,86%	6,000546	0,286570	5,713976	82,14%
Paloma	1,117046	0,383966	0,733080	10,57%	6,000541	0,286569	5,713972	89,43%
Surubí Bloque Bajo	1,117046	0,383966	0,733080	15,95%	6,000537	0,286569	5,713967	84,05%
Surubí Noroeste	1,117046	0,383966	0,733080	13,54%	6,000545	0,286574	5,713971	86,46%
Monteagudo	1,117046	0,383966	0,733080	100,00%	-	-	-	0,00%
Margarita	1,117046	0,383966	0,733080	18,03%	5,960899	0,326013	5,634886	81,97%
Naranjillos	1,117046	0,383966	0,733080	0,34%	6,015352	0,289327	5,726025	99,66%
Chaco Sur	1,117046	0,383966	0,733080	0,35%	6,635823	0,258129	6,377694	99,65%
Nupuco	1,117046	0,383966	0,733080	0,28%	6,645814	0,257872	6,387942	99,72%

LIQUIDACIÓN DEL IMPUESTO DIRECTO A LOS HIDROCARBUROS: 32%

GAS NATURAL

CAMPO					IDH 32% (\$us)		
	Volumen gas natural MPC	Poder calorífico MMBTU/MPC	Energía gas natural MMBTU	32% energía MMBTU	Mercado interno	Mercado externo	Total
Camiri	2.978	1,371054	4.083	1.306,56	957,81	0,00	957,81
Guairuy	598	1,337793	800	256,00	187,67	0,00	187,67
Río Grande	962.422	1,028731	990.073	316.823,36	69.187,03	1.275.146,12	1.344.333,15
Sirari	947.153	1,122110	1.062.810	340.099,20	35.619,44	1.671.698,73	1.707.318,17
Víbora	998.167	1,083090	1.081.105	345.953,60	46.731,26	1.616.096,42	1.662.827,67
Yapacaní	988.808	1,024580	1.013.113	324.196,16	39.815,11	1.542.013,38	1.581.828,49
Arroyo Negro	60	1,000000	60	19,20	14,08	0,00	14,08
Los Sauces	59.220	1,031949	61.112	19.555,84	14.335,99	0,00	14.335,99
La Vertiente	566.929	1,116330	632.880	202.521,60	626,30	1.156.223,55	1.156.849,85
Escondido	1.138.846	1,108790	1.262.741	404.077,12	38.156,99	2.018.283,71	2.056.440,70
Los Suris	28.427	1,092131	31.046	9.934,72	53,76	56.538,54	56.592,30
Vuelta Grande	2.558.207	1,051550	2.690.083	860.826,56	78.132,45	4.493.244,41	4.571.376,86
San Roque	221.863	1,103550	244.837	78.347,84	212,57	445.795,95	446.008,52
Bulo Bulo	1.698.572	1,003360	1.704.279	545.369,28	71.784,78	2.981.801,83	3.053.586,61
Carrasco	319.846	1,022201	326.947	104.623,04	294,31	677.203,08	677.497,39
H. Suárez Roca	170	1,035294	176	56,32	41,29	0,00	41,29
Los Cusis	2.384	1,067114	2.544	814,08	596,79	0,00	596,79
Patujusal Oeste	2.999	1,068023	3.203	1.024,96	751,38	0,00	751,38
Kanata	274.771	1,032580	283.723	90.791,36	316,40	648.154,94	648.471,34
Kanata Norte	420.691	1,047650	440.737	141.035,84	231,41	913.800,92	914.032,33
Carrasco Fw	183.537	1,062870	195.076	62.424,32	262,46	420.836,28	421.098,75
Colpa	559.435	1,088210	608.783	194.810,56	602,46	1.110.979,09	1.111.581,55
Caranda	644.761	1,082800	698.147	223.407,04	24.563,46	1.087.561,73	1.112.125,19
San Alberto	12.362.401	1,070512	13.234.094	4.234.910,08	997.652,87	16.398.207,23	17.395.860,09

LIQUIDACIÓN DEL IMPUESTO DIRECTO A LOS HIDROCARBUROS: 32%
GAS NATURAL

CAMPO	Volumen gas natural MPC	Poder calorífico MMBTU/MPC	Energía gas natural MMBTU	32% energía MMBTU	IDH 32% (\$us)		
					Mercado interno	Mercado externo	Total
Sábalo	13.885.733	1,084911	15.064.782	4.820.730,24	35.311,63	27.106.140,57	27.141.452,20
Bermejo Profundo	20.025	1,037853	20.783	6.650,56	4.875,39	0,00	4.875,39
Tacobo	1.209.430	1,002880	1.212.913	388.132,16	51.037,79	2.096.943,34	2.147.981,13
Tajibo	217.996	1,076781	234.734	75.114,88	211,79	478.179,44	478.391,23
Cambeití	22	1,090909	24	7,68	5,63	0,00	5,63
Surubí	25.950	1,167052	30.285	9.691,20	1.268,95	45.484,47	46.753,42
Paloma	708.238	1,066471	755.315	241.700,80	18.729,89	1.235.081,86	1.253.811,75
Surubí Bloque Bajo	37.902	1,145428	43.414	13.892,48	1.624,69	66.717,55	68.342,25
Surubí Noroeste	17.991	1,151131	20.710	6.627,20	657,94	32.739,32	33.397,26
Monteagudo	17.990	1,163146	20.925	6.696,00	4.908,70	0,00	4.908,70
Margarita	1.787.859	1,099461	1.965.682	629.018,24	83.123,20	2.905.511,71	2.988.634,91
Naranjillos	479.689	1,046659	502.071	160.662,72	400,54	916.830,23	917.230,77
Chaco Sur	101.992	1,132559	115.512	36.963,84	94,28	234.923,89	235.018,17
Nupuco	441.757	1,129540	498.982	159.674,24	322,53	1.017.179,30	1.017.501,84
	43.895.819		47.058.584	15.058.746,88	1.623.701,02	74.649.317,57	76.273.018,59

VARIABLES PARA EL CÁLCULO DEL IMPUESTO DIRECTO A LOS HIDROCARBUROS: 32%
GAS LICUADO DE PETRÓLEO

CAMPO	VARIABLES DE VALORACIÓN MERCADO INTERNO				VARIABLES DE VALORACIÓN MERCADO EXTERNO			
	Precio referencia \$us/TM	Tarifa de transporte \$us/TM	Precio en punto de fiscalización \$us/TM	Ventas %	Precio referencia \$us/TM	Tarifa de transporte \$us/TM	Precio en punto de fiscalización \$us/TM	Ventas %
Río Grande	221,693117	10,129591	211,563526	100,00%	-	-	-	0,00%
Los Sauces	221,693117	10,129591	211,563526	100,00%	-	-	-	0,00%
Vuelta Grande	221,693117	10,129591	211,563526	100,00%	-	-	-	0,00%
Bulo Bulo	221,693117	10,129591	211,563526	100,00%	-	-	-	0,00%
Carrasco	221,693117	10,129591	211,563526	100,00%	-	-	-	0,00%
Kanata	221,693117	10,129591	211,563526	100,00%	-	-	-	0,00%
Kanata Norte	221,693117	10,129591	211,563526	100,00%	-	-	-	0,00%
Carrasco Fw	221,693117	10,129591	211,563526	100,00%	-	-	-	0,00%
Colpa	221,693117	10,129591	211,563526	100,00%	-	-	-	0,00%
Caranda	221,693117	10,129591	211,563526	100,00%	-	-	-	0,00%
Surubí	221,693117	10,129591	211,563526	100,00%	-	-	-	0,00%
Paloma	221,693117	10,129591	211,563526	100,00%	-	-	-	0,00%
Surubí Bloque Bajo	221,693117	10,129591	211,563526	100,00%	-	-	-	0,00%
Surubí Noroeste	221,693117	10,129591	211,563526	100,00%	-	-	-	0,00%

LIQUIDACIÓN DEL IMPUESTO DIRECTO A LOS HIDROCARBUROS: 32%
GAS LICUADO DE PETRÓLEO

CAMPO			IDH 32% (\$us)		Total
	Unidad másica GLP TM	32% cantidad TM	Mercado interno	Mercado externo	
Río Grande	1.908,00	610,56	129.172,23	0,00	129.172,23
Los Sauces	131,50	42,08	8.902,59	0,00	8.902,59
Vuelta Grande	5.352,60	1.712,83	362.372,78	0,00	362.372,78
Bulo Bulo	3.015,20	964,86	204.130,03	0,00	204.130,03
Carrasco	404,50	129,44	27.384,78	0,00	27.384,78
Kanata	430,90	137,89	29.172,07	0,00	29.172,07
Kanata Norte	1.245,80	398,66	84.341,07	0,00	84.341,07
Carrasco Fw	611,60	195,71	41.405,52	0,00	41.405,52
Colpa	303,70	97,18	20.560,59	0,00	20.560,59
Caranda	571,90	183,01	38.717,82	0,00	38.717,82
Surubí	182,00	58,24	12.321,46	0,00	12.321,46
Paloma	1.901,30	608,42	128.718,63	0,00	128.718,63
Surubí Bloque Bajo	360,40	115,33	24.399,20	0,00	24.399,20
Surubí Noroeste	105,90	33,89	7.169,46	0,00	7.169,46
	16.525,30	5.288,10	1.118.768,24	0,00	1.118.768,24

TOTAL IMPUESTO DIRECTO A LOS HIDROCARBUROS (\$US)

90.784.378,72



**IMPUESTO DIRECTO A LOS HIDROCARBUROS (IDH)
MAYO DE 2008
(EN DÓLARES)**

DETALLE	IDH	NIVELACIÓN	FONDO DE COMPENSACIÓN
COCHABAMBA IDH	967.026	3.151.521	1.166.069
CHUQUISACA IDH	484.550	3.633.997	0
SANTA CRUZ IDH	1.264.821	2.853.726	2.360.978
TARIJA IDH	5.520.697	0	0
TOTAL DPTOS. PRODUCTORES	8.237.094	9.639.244	3.527.048
BENI IDH	4.118.547	0	0
POTOSÍ IDH	4.118.547	0	0
ORURO IDH	4.118.547	0	0
LA PAZ IDH	4.118.547	0	3.027.585
PANDO IDH	4.118.547	0	0
TOTAL DPTOS. NO PRODUCTORES	20.592.734	0	3.027.585
TOTAL IDH	90.784.379		



**EJECUCIÓN DEL IMPUESTO DIRECTO A LOS HIDROCARBUROS
MAYO 2008
(EN DÓLARES)**

DETALLE	MAYO
DPTO. COCHABAMBA IDH	5.284.616
PREFECTURA 24,39%	968.726
MUNICIPIOS 66,99% + F. Comp.	3.519.929
UNIVERSIDAD 8,62% + F. Comp.	795.961
DPTO. CHUQUISACA IDH	4.118.547
PREFECTURA 24,39%	968.726
MUNICIPIOS 66,99%	2.660.720
UNIVERSIDAD 8,62%	489.101
DPTO. SANTA CRUZ IDH	6.479.525
PREFECTURA 24,39%	968.726
MUNICIPIOS 66,99% + F. Comp.	4.400.388
UNIVERSIDAD 8,62% + F. Comp.	1.110.411
DPTO. TARIJA IDH	5.520.697
PREFECTURA 24,39%	1.298.527
MUNICIPIOS 66,99%	3.566.556
UNIVERSIDAD 8,62%	655.614
DPTO. BENI IDH	4.118.547
PREFECTURA 24,39%	968.726
MUNICIPIOS 66,99%	2.660.720
UNIVERSIDAD 8,62%	489.101
DPTO. POTOSÍ IDH	4.118.547
PREFECTURA 24,39%	968.726
MUNICIPIOS 66,99%	2.660.720
UNIVERSIDAD 8,62%	489.101

**EJECUCIÓN DEL IMPUESTO DIRECTO A LOS HIDROCARBUROS
MAYO 2008
(EN DÓLARES)**

DETALLE	MAYO
DPTO. ORURO IDH	4.118.547
PREFECTURA 24,39%	968.726
MUNICIPIOS 66,99%	2.660.720
UNIVERSIDAD 8,62%	489.101
DPTO. LA PAZ IDH	7.146.131
PREFECTURA 24,39%	968.726
MUNICIPIOS 66,99% + F. Comp.	4.891.572
UNIVERSIDAD 8,62% + F. Comp.	1.285.834
DPTO. PANDO IDH	4.118.547
PREFECTURA 24,39%	968.726
MUNICIPIOS 66,99%	2.660.720
UNIVERSIDAD 8,62%	489.101

RESUMEN

		MAYO
PREFECTURA	56,9%	9.048.335
MUNICIPIOS	34,48%	29.682.045
UNIVERSIDAD	8,62%	6.293.324

TOTAL 45.023.704

IMPUESTO DIRECTO A LOS HIDROCARBUROS - IDH

CÓDIGO	DEPARTAMENTO	2007		2008				
		TOTAL IDH (\$US)	TOTAL IDH (BS)	COPARTICIPACIÓN IDH (\$US)	COPARTICIPACIÓN IDH NIVELACIÓN (\$US)	COPARTICIPACIÓN IDH FONDO COMP. (\$US)	TOTAL IDH (\$US)	TOTAL IDH (BS)
CHUQUISACA		1.370.113	10.919.803	313.035	2.347.684	0	2.660.720	19.449.863
1101	Sucre	556.215	4.433.030	127.081	953.072	0	1.080.153	7.895.915
1102	Yotala	24.481	195.110	5.593	41.947	0	47.541	347.522
1103	Poroma	41.504	330.785	9.483	71.117	0	80.599	589.180
1104	Azurduy	29.255	233.158	6.684	50.128	0	56.811	415.291
1105	Tarvita	39.094	311.576	8.932	66.987	0	75.919	554.966
1106	Zudañez	19.134	152.501	4.372	32.787	0	37.158	271.628
1107	Presto	22.921	182.681	5.237	39.275	0	44.512	325.383
1108	Mojocoya	20.431	162.835	4.668	35.008	0	39.676	290.034
1109	Icla	23.821	189.851	5.442	40.817	0	46.259	338.154
1110	Padilla	32.381	258.079	7.398	55.485	0	62.883	459.678
1111	Tomina	23.354	186.132	5.336	40.017	0	45.353	331.531
1112	Sopachuy	18.665	148.762	4.265	31.983	0	36.247	264.968
1113	Villa Alcalá	10.399	82.876	2.376	17.818	0	20.194	147.615
1114	El Villar	11.819	94.196	2.700	20.252	0	22.952	167.778
1115	Monteagudo	68.320	544.509	15.609	117.066	0	132.675	969.855
1116	Huacareta	25.795	205.588	5.894	44.200	0	50.094	366.184
1117	Tarabuco	50.405	401.725	11.516	86.368	0	97.884	715.535
1118	Yamparaez	25.811	205.711	5.897	44.227	0	50.124	366.403
1119	Camargo	36.111	287.807	8.250	61.876	0	70.127	512.628
1120	San Lucas	82.768	659.660	18.910	141.823	0	160.733	1.174.957
1121	Incahuasi	60.303	480.616	13.778	103.329	0	117.107	856.051
1122	Villa Serrano	31.647	252.224	7.230	54.226	0	61.457	449.249
1123	Camataqui Villa Abecia	8.236	65.639	1.882	14.112	0	15.994	116.914
1124	Culpina	45.290	360.965	10.348	77.605	0	87.953	642.935
1125	Las Carreras	9.166	73.056	2.094	15.707	0	17.801	130.124
1126	Villa Vaca Guzmán	27.705	220.811	6.330	47.473	0	53.803	393.299
1127	Huacaya	6.045	48.177	1.381	10.358	0	11.739	85.810
1128	Machareti	19.039	151.741	4.350	32.623	0	36.973	270.274
Total Chuquisaca		1.370.113	10.919.803	313.035	2.347.684	0	2.660.720	19.449.863

IMPUESTO DIRECTO A LOS HIDROCARBUROS - IDH

CÓDIGO	DEPARTAMENTO	2007		2008				
		TOTAL IDH (\$US)	TOTAL IDH (BS)	COPARTICIPACIÓN IDH (\$US)	COPARTICIPACIÓN IDH NIVELACIÓN (\$US)	COPARTICIPACIÓN IDH FONDO COMP. (\$US)	TOTAL IDH (\$US)	TOTAL IDH (BS)
LA PAZ		3.249.591	25.899.239	2.660.720	0	2.230.852	4.891.572	35.757.389
1201	La Paz	1.096.752	8.741.111	898.005	0	752.923	1.650.928	12.068.282
1202	Palca	19.611	156.301	16.057	0	13.463	29.521	215.795
1203	Mecapaca	16.289	129.823	13.337	0	11.182	24.520	179.238
1204	Achocalla	20.890	166.494	17.104	0	14.341	31.446	229.867
1205	El Alto	898.587	7.161.736	735.750	0	616.882	1.352.632	9.887.742
1206	Viacha	64.420	513.430	52.747	0	44.225	96.971	708.860

IMPUESTO DIRECTO A LOS HIDROCARBUROS - IDH

CÓDIGO	DEPARTAMENTO	2007		2008				
		TOTAL IDH (\$US)	TOTAL IDH (BS)	COPARTICIPACIÓN IDH (\$US)	COPARTICIPACIÓN IDH NIVELACIÓN (\$US)	COPARTICIPACIÓN IDH FONDO COMP. (\$US)	TOTAL IDH (\$US)	TOTAL IDH (BS)
LA PAZ		3.249.591	25.899.239	2.660.720	0	2.230.852	4.891.572	35.757.389
1207	Guaqui	10.441	83.214	8.549	0	7.168	15.717	114.888
1208	Tiawanacu	15.635	124.611	12.802	0	10.733	23.535	172.043
1209	Desaguadero	6.886	54.884	5.638	0	4.728	10.366	75.775
1210	Caranavi	70.721	563.643	57.905	0	48.550	106.455	778.185
1211	Sica Sica	37.077	295.501	30.358	0	25.453	55.811	407.979
1212	Umalá	13.249	105.593	10.848	0	9.095	19.943	145.785
1213	Ayo Ayo	9.651	76.922	7.902	0	6.626	14.528	106.201
1214	Calamarca	16.745	133.459	13.711	0	11.496	25.206	184.259
1215	Patacamaya	27.705	220.805	22.684	0	19.019	41.703	304.851
1216	Colquencha	11.088	88.371	9.079	0	7.612	16.690	122.007
1217	Collana	4.047	32.252	3.313	0	2.778	6.091	44.528
1218	Inquisivi	22.318	177.876	18.274	0	15.321	33.595	245.582
1219	Quime	10.145	80.856	8.307	0	6.965	15.271	111.632
1220	Cajuata	10.724	85.473	8.781	0	7.362	16.143	118.006
1221	Colquiri	25.824	205.820	21.145	0	17.728	38.873	284.162
1222	Ichoca	9.455	75.357	7.742	0	6.491	14.233	104.041
1223	Villa Libertad Licoma Pampa	3.787	30.180	3.101	0	2.600	5.700	41.668
1224	Achacachi	97.290	775.402	79.660	0	66.790	146.450	1.070.547
1225	Ancoraimas	21.013	167.474	17.205	0	14.426	31.631	231.221
1226	Sorata	26.174	208.607	21.431	0	17.969	39.400	288.011
1227	Guanay	15.938	127.024	13.050	0	10.941	23.991	175.374
1228	Tacacoma	8.667	69.077	7.096	0	5.950	13.046	95.370
1229	Tipuani	12.887	102.706	10.551	0	8.847	19.398	141.799
1230	Quiabaya	3.567	28.428	2.921	0	2.449	5.369	39.249
1231	Combaya	3.720	29.652	3.046	0	2.554	5.600	40.938
1232	Copacabana	20.166	160.720	16.511	0	13.844	30.355	221.895
1233	San Pedro de Tiquina	8.424	67.137	6.897	0	5.783	12.680	92.692
1234	Tito Yupanqui	3.060	24.385	2.505	0	2.100	4.605	33.666
1235	Chuma	17.756	141.514	14.538	0	12.189	26.728	195.379
1236	Ayata	11.258	89.726	9.218	0	7.729	16.946	123.879
1237	Aucapata	5.732	45.684	4.693	0	3.935	8.628	63.073
1238	Coro Coro	16.332	130.165	13.372	0	11.212	24.584	179.710
1239	Caquiaviri	16.453	131.134	13.472	0	11.295	24.767	181.049
1240	Calacoto	12.191	97.163	9.982	0	8.369	18.351	134.147
1241	Comanche	5.339	42.554	4.372	0	3.665	8.037	58.752
1242	Charaña	3.824	30.478	3.131	0	2.625	5.756	42.079
1243	Waldo Ballivián	2.291	18.258	1.876	0	1.573	3.448	25.208
1244	Nazacara de Pacajes	369	2.942	302	0	253	556	4.062
1245	Santiago de Callapa	11.197	89.241	9.168	0	7.687	16.855	123.209
1246	Puerto Acosta	35.613	283.832	29.159	0	24.448	53.607	391.869
1247	Mocomoco	23.825	189.886	19.508	0	16.356	35.864	262.164
1248	Puerto Carabuco	20.579	164.014	16.850	0	14.128	30.977	226.444
1249	Apolo	18.348	146.230	15.023	0	12.596	27.618	201.890

IMPUESTO DIRECTO A LOS HIDROCARBUROS - IDH

CÓDIGO	DEPARTAMENTO	2007		2008			TOTAL IDH (\$US)	TOTAL IDH (BS)
		TOTAL IDH (\$US)	TOTAL IDH (BS)	COPARTICIPACIÓN IDH (\$US)	COPARTICIPACIÓN IDH NIVELACIÓN (\$US)	COPARTICIPACIÓN IDH FONDO COMP. (\$US)		
LA PAZ		3.249.591	25.899.239	2.660.720	0	2.230.852	4.891.572	35.757.389
1250	Pelechuco	7.072	56.361	5.790	0	4.855	10.645	77.814
1251	Luribay	14.370	114.529	11.766	0	9.865	21.631	158.123
1252	Sapahaqui	15.884	126.595	13.006	0	10.904	23.910	174.781
1253	Yaco	10.875	86.674	8.904	0	7.466	16.370	119.665
1254	Malla	5.161	41.133	4.226	0	3.543	7.769	56.790
1255	Cairoma	14.170	112.931	11.602	0	9.727	21.329	155.917
1256	Chulumani	18.255	145.492	14.947	0	12.532	27.479	200.871
1257	Irupana	15.737	125.427	12.886	0	10.804	23.689	173.168
1258	Yanacachi	5.876	46.830	4.811	0	4.034	8.845	64.655
1259	Palos Blancos	23.207	184.961	19.002	0	15.932	34.933	255.364
1260	La Asunta	24.908	198.514	20.394	0	17.099	37.493	274.075
1261	Pucarani	36.786	293.187	30.120	0	25.254	55.374	404.785
1262	Laja	22.550	179.727	18.464	0	15.481	33.945	248.138
1263	Batallas	25.162	200.542	20.602	0	17.274	37.876	276.875
1264	Puerto Pérez	11.775	93.847	9.641	0	8.084	17.725	129.568
1265	Coroico	16.918	134.837	13.852	0	11.614	25.467	186.160
1266	Coripata	15.822	126.099	12.955	0	10.862	23.816	174.096
1267	Ixiamas	7.777	61.981	6.367	0	5.339	11.706	85.573
1268	San Buenaventura	8.576	68.349	7.022	0	5.887	12.909	94.366
1269	General J. J. Pérez (Charazani)	12.665	100.943	10.370	0	8.695	19.065	139.365
1270	Curva	3.060	24.385	2.505	0	2.100	4.605	33.666
1271	San Pedro de Curahuara	11.203	89.285	9.173	0	7.691	16.863	123.270
1272	Papel Pampa	8.718	69.484	7.138	0	5.985	13.123	95.933
1273	Chacarilla	2.165	17.255	1.773	0	1.486	3.259	23.823
1274	Santiago de Machaca	6.086	48.505	4.983	0	4.178	9.161	66.967
1275	Catacora	2.399	19.118	1.964	0	1.647	3.611	26.394
1276	Mapiri	13.318	106.144	10.905	0	9.143	20.047	146.546
1277	Teoponte	9.828	78.332	8.047	0	6.747	14.795	108.148
1278	San Andrés de Machaca	8.709	69.407	7.130	0	5.978	13.109	95.826
1279	Jesús de Machaca	18.314	145.966	14.996	0	12.573	27.568	201.525
1280	Taraco	8.187	65.253	6.704	0	5.621	12.324	90.091
Total La Paz		3.249.591	25.899.239	2.660.720	0	2.230.852	4.891.572	35.757.389

IMPUESTO DIRECTO A LOS HIDROCARBUROS - IDH

CÓDIGO	DEPARTAMENTO	2007		2008			TOTAL IDH (\$US)	TOTAL IDH (BS)
		TOTAL IDH (\$US)	TOTAL IDH (BS)	COPARTICIPACIÓN IDH (\$US)	COPARTICIPACIÓN IDH NIVELACIÓN (\$US)	COPARTICIPACIÓN IDH FONDO COMP. (\$US)		
COCHABAMBA		2.093.991	16.689.107	624.731	2.035.989	859.209	3.519.929	25.730.679
1301	Cochabamba	743.721	5.927.460	221.885	723.121	305.165	1.250.171	9.138.750
1302	Quillacollo	149.897	1.194.677	44.721	145.745	61.506	251.972	1.841.912
1303	Sipe Sipe	45.077	359.265	13.449	43.829	18.496	75.773	553.903
1304	Tiquipaya	54.361	433.258	16.218	52.855	22.305	91.379	667.982
1305	Vinto	45.296	361.008	13.514	44.041	18.586	76.141	556.589
1306	Colcapirhua	60.387	481.283	18.016	58.714	24.778	101.508	742.025
1307	Aiquile	37.804	301.300	11.279	36.757	15.512	63.548	464.534
1308	Pasorapa	6.702	53.413	1.999	6.516	2.750	11.266	82.351
1309	Omereque	8.733	69.601	2.605	8.491	3.583	14.680	107.309
1310	Ayopaya	38.587	307.537	11.512	37.518	15.833	64.863	474.150
1311	Morochata	49.101	391.332	14.649	47.741	20.147	82.536	603.342
1312	Sacaba	168.444	1.342.502	50.254	163.779	69.116	283.149	2.069.822
1313	Colomi	24.989	199.163	7.455	24.297	10.254	42.006	307.062
1314	Villa Tunari	76.075	606.315	22.696	73.967	31.215	127.879	934.796
1315	Punata	37.602	299.684	11.218	36.560	15.429	63.207	462.042
1316	Villa Rivero	8.425	67.148	2.514	8.192	3.457	14.162	103.526
1317	San Benito	18.297	145.829	5.459	17.790	7.508	30.757	224.835
1318	Tacachi	1.548	12.336	462	1.505	635	2.602	19.019
1319	Cuchumuela	2.794	22.264	833	2.716	1.146	4.696	34.326
1320	Tarata	12.536	99.914	3.740	12.189	5.144	21.073	154.044
1321	Anzaldo	13.127	104.626	3.917	12.764	5.386	22.067	161.308
1322	Arbieto	13.576	108.203	4.050	13.200	5.571	22.821	166.823
1323	Sacabamba	6.787	54.090	2.025	6.599	2.785	11.408	83.394
1324	Cliza	28.405	226.391	8.475	27.619	11.655	47.749	349.042
1325	Toko	9.645	76.870	2.878	9.378	3.958	16.213	118.515
1326	Tolata	7.647	60.946	2.281	7.435	3.138	12.854	93.964
1327	Capinota	24.375	194.267	7.272	23.700	10.001	40.973	299.514
1328	Santivañez	9.209	73.396	2.747	8.954	3.779	15.480	113.160
1329	Sicaya	3.215	25.623	959	3.126	1.319	5.404	39.505
1330	Tapacarí	37.284	297.150	11.123	36.251	15.298	62.672	458.136
1331	Totora	18.644	148.592	5.562	18.128	7.650	31.340	229.094
1332	Pojo	16.564	132.015	4.942	16.105	6.797	27.843	203.535
1333	Pocona	19.402	154.634	5.788	18.865	7.961	32.614	238.410
1334	Chimoré	21.957	174.995	6.551	21.349	9.009	36.909	269.802
1335	Puerto Villarroel	58.675	467.640	17.505	57.050	24.076	98.631	720.991
1336	Arani	16.603	132.324	4.953	16.143	6.812	27.909	204.013
1337	Vacas	17.997	143.433	5.369	17.498	7.384	30.252	221.140
1338	Arque	16.983	135.351	5.067	16.512	6.968	28.547	208.679
1339	Tacopaya	16.770	133.654	5.003	16.305	6.881	28.189	206.063
1340	Bolívar	12.421	98.997	3.706	12.077	5.097	20.880	152.629
1341	Tiraque	50.371	401.455	15.028	48.976	20.668	84.672	618.949
1342	Mizque	38.348	305.634	11.441	37.286	15.735	64.462	471.216
1343	Vila Vila	6.604	52.634	1.970	6.421	2.710	11.101	81.149
1344	Alalay	7.093	56.532	2.116	6.897	2.910	11.923	87.159
1345	Entre Ríos	31.915	254.365	9.522	31.031	13.096	53.648	392.170
Total Cochabamba		2.093.991	16.689.107	624.731	2.035.989	859.209	3.519.929	25.730.679

IMPUESTO DIRECTO A LOS HIDROCARBUROS - IDH

CÓDIGO	DEPARTAMENTO	2007		2008			TOTAL IDH (\$US)	TOTAL IDH (BS)
		TOTAL IDH (\$US)	TOTAL IDH (BS)	COPARTICIPACIÓN IDH (\$US)	COPARTICIPACIÓN IDH NIVELACIÓN (\$US)	COPARTICIPACIÓN IDH FONDO COMP. (\$US)		
ORURO		1.370.113	10.919.803	2.660.720	0	0	2.660.720	19.449.863
1401	Oruro	704.528	5.615.087	1.368.172	0	0	1.368.172	10.001.340
1402	Caracollo	71.207	567.517	138.281	0	0	138.281	1.010.835
1403	El Choro	19.964	159.114	38.770	0	0	38.770	283.407
1404	Challapata	85.206	679.092	165.467	0	0	165.467	1.209.567
1405	Santuario de Quillacas	11.555	92.097	22.440	0	0	22.440	164.039
1406	Huanuni	67.927	541.378	131.912	0	0	131.912	964.279
1407	Machacamarca	14.615	116.479	28.381	0	0	28.381	207.468
1408	Poopó	21.548	171.737	41.846	0	0	41.846	305.891
1409	Pazña	19.122	152.399	37.133	0	0	37.133	271.445
1410	Antequera	11.720	93.406	22.759	0	0	22.759	166.371
1411	Eucaliptus	18.964	151.145	36.828	0	0	36.828	269.212
1412	Santiago de Huari	35.736	284.817	69.399	0	0	69.399	507.304
1413	San Pedro de Totora	17.275	137.685	33.548	0	0	33.548	245.239
1414	Corque	29.887	238.198	58.039	0	0	58.039	424.267
1415	Choquecota	5.647	45.003	10.966	0	0	10.966	80.158
1416	Curahuara de Carangas	18.454	147.076	35.837	0	0	35.837	261.965
1417	Turco	14.545	115.922	28.246	0	0	28.246	206.475
1418	Huachacalla	5.769	45.979	11.203	0	0	11.203	81.895
1419	Escara	3.017	24.048	5.860	0	0	5.860	42.834
1420	Cruz de Machacamarca	3.038	24.215	5.900	0	0	5.900	43.131
1421	Yunguyo del Litoral	773	6.158	1.501	0	0	1.501	10.969
1422	Esmeralda	3.329	26.528	6.464	0	0	6.464	47.251
1423	Toledo	27.142	216.323	52.709	0	0	52.709	385.305
1424	Santiago Andamarca	16.041	127.849	31.152	0	0	31.152	227.718
1425	Belén de Andamarca	5.412	43.136	10.511	0	0	10.511	76.833
1426	Salinas de Garcí Mendoza	30.499	243.074	59.227	0	0	59.227	432.953
1427	Pampa Aullagas	10.402	82.901	20.200	0	0	20.200	147.660
1428	La Rivera	1.364	10.868	2.648	0	0	2.648	19.357
1429	Todos Santos	1.353	10.784	2.628	0	0	2.628	19.208
1430	Carangas	1.234	9.837	2.397	0	0	2.397	17.521
1431	Sabaya	16.377	130.524	31.803	0	0	31.803	232.483
1432	Coipasa	2.154	17.165	4.183	0	0	4.183	30.574
1433	Chipaya	6.342	50.549	12.317	0	0	12.317	90.035
1434	Huayllamarca	20.244	161.343	39.313	0	0	39.313	287.378
1435	Soracachi	47.725	380.369	92.681	0	0	92.681	677.497
Total Oruro		1.370.113	10.919.803	2.660.720	0	0	2.660.720	19.449.863

IMPUESTO DIRECTO A LOS HIDROCARBUROS - IDH

CÓDIGO	DEPARTAMENTO	2007		2008			TOTAL IDH (\$US)	TOTAL IDH (BS)
		TOTAL IDH (\$US)	TOTAL IDH (BS)	COPARTICIPACIÓN IDH (\$US)	COPARTICIPACIÓN IDH NIVELACIÓN (\$US)	COPARTICIPACIÓN IDH FONDO COMP. (\$US)		
POTOSÍ		1.370.113	10.919.803	2.660.720	0	0	2.660.720	19.449.863
1501	Potosí	280.312	2.234.083	544.357	0	0	544.357	3.979.248
1502	Tinguipaya	42.115	335.658	81.787	0	0	81.787	597.860
1503	Yocalla	15.548	123.920	30.194	0	0	30.194	220.720
1504	Urmiri	3.913	31.188	7.599	0	0	7.599	55.550
1505	Uncía	48.658	387.808	94.493	0	0	94.493	690.746
1506	Chayanta	27.373	218.161	53.157	0	0	53.157	388.579
1507	Llallagua	71.324	568.451	138.509	0	0	138.509	1.012.499
1508	Betanzos	71.154	567.095	138.179	0	0	138.179	1.010.085
1509	Chaquí	18.636	148.531	36.191	0	0	36.191	264.557
1510	Tacobamba	24.646	196.430	47.862	0	0	47.862	349.872
1511	Colquechaca	59.977	478.014	116.473	0	0	116.473	851.417
1512	Ravelo	39.684	316.283	77.066	0	0	77.066	563.350
1513	Pocoata	38.873	309.815	75.490	0	0	75.490	551.828
1514	Ocurí	35.781	285.173	69.485	0	0	69.485	507.937
1515	San Pedro	53.410	425.680	103.721	0	0	103.721	758.202
1516	Toro Toro	20.358	162.254	39.535	0	0	39.535	288.999
1517	Cotagaita	46.426	370.019	90.159	0	0	90.159	659.061
1518	Vitichi	21.833	174.005	42.398	0	0	42.398	309.930
1519	Tupiza	74.083	590.444	143.868	0	0	143.868	1.051.672
1520	Atocha	18.428	146.868	35.786	0	0	35.786	261.594
1521	Colcha "K"	18.638	148.547	36.195	0	0	36.195	264.585
1522	San Pedro de Quemes	1.575	12.552	3.058	0	0	3.058	22.357
1523	San Pablo de López	4.876	38.858	9.468	0	0	9.468	69.212
1524	Mojinete	1.384	11.027	2.687	0	0	2.687	19.642
1525	San Antonio de Esmoruco	3.219	25.659	6.252	0	0	6.252	45.702
1526	Sacaca	36.185	288.391	70.269	0	0	70.269	513.670
1527	Caripuyo	17.450	139.075	33.887	0	0	33.887	247.714
1528	Puna	77.268	615.826	150.052	0	0	150.052	1.096.881
1529	Caiza "D"	21.090	168.091	40.957	0	0	40.957	299.396
1530	Uyuni	36.146	288.083	70.194	0	0	70.194	513.121
1531	Tomave	24.665	196.584	47.900	0	0	47.900	350.146
1532	Porco	11.515	91.777	22.362	0	0	22.362	163.469
1533	Arapampa	9.390	74.835	18.234	0	0	18.234	133.294
1534	Acasio	11.138	88.774	21.631	0	0	21.631	158.120
1535	Llica	5.606	44.680	10.887	0	0	10.887	79.581
1536	Tahua	4.186	33.359	8.128	0	0	8.128	59.418
1537	Villazón	70.081	558.548	136.096	0	0	136.096	994.860
1538	San Agustín	3.169	25.258	6.154	0	0	6.154	44.989
Total Potosí		1.370.113	10.919.803	2.660.720	0	0	2.660.720	19.449.863

IMPUESTO DIRECTO A LOS HIDROCARBUROS - IDH

CÓDIGO	DEPARTAMENTO	2007		2008			TOTAL IDH (\$US)	TOTAL IDH (BS)
		TOTAL IDH (\$US)	TOTAL IDH (BS)	COPARTICIPACIÓN IDH (\$US)	COPARTICIPACIÓN IDH NIVELACIÓN (\$US)	COPARTICIPACIÓN IDH FONDO COMP. (\$US)		
TARIJA		1.780.063	14.187.103	3.566.556	0	0	3.566.556	26.071.528
1601	Tarija	698.223	5.564.840	1.398.969	0	0	1.398.969	10.226.464
1602	Padcaya	87.632	698.429	175.581	0	0	175.581	1.283.498
1603	Bermejo	151.559	1.207.927	303.666	0	0	303.666	2.219.798
1604	Yacuiba	380.004	3.028.629	761.380	0	0	761.380	5.565.688
1605	Caraparí	41.109	327.638	82.366	0	0	82.366	602.098
1606	Villamontes	108.130	861.795	216.650	0	0	216.650	1.583.713
1607	Uriondo	56.106	447.161	112.414	0	0	112.414	821.745
1608	Yunchara	23.537	187.589	47.159	0	0	47.159	344.732
1609	San Lorenzo	97.255	775.126	194.862	0	0	194.862	1.424.442
1610	El Puente	48.516	386.674	97.208	0	0	97.208	710.589
1611	Entre Ríos	87.992	701.294	176.301	0	0	176.301	1.288.762
Total Tarija		1.780.063	14.187.103	3.566.556	0	0	3.566.556	26.071.528

IMPUESTO DIRECTO A LOS HIDROCARBUROS - IDH

CÓDIGO	DEPARTAMENTO	2007		2008			TOTAL IDH (\$US)	TOTAL IDH (BS)
		TOTAL IDH (\$US)	TOTAL IDH (BS)	COPARTICIPACIÓN IDH (\$US)	COPARTICIPACIÓN IDH NIVELACIÓN (\$US)	COPARTICIPACIÓN IDH FONDO COMP. (\$US)		
SANTA CRUZ		2.835.772	22.601.104	817.117	1.843.603	1.739.668	4.400.388	32.166.838
1701	Santa Cruz de la Sierra	1.581.429	12.603.990	455.683	1.028.125	970.163	2.453.971	17.938.527
1702	Cotoca	50.897	405.645	14.666	33.089	31.224	78.978	577.331
1703	Ayacucho - Porongo	15.489	123.448	4.463	10.070	9.502	24.035	175.696
1704	La Guardia	55.266	440.469	15.925	35.930	33.904	85.758	626.894
1705	El Torno	53.043	422.751	15.284	34.484	32.540	82.309	601.677
1706	Warnes	63.323	504.682	18.246	41.168	38.847	98.260	718.284
1707	San Ignacio	57.865	461.183	16.674	37.619	35.498	89.791	656.375
1708	San Miguel	14.354	114.405	4.136	9.332	8.806	22.274	162.826
1709	San Rafael	7.010	55.872	2.020	4.558	4.301	10.878	79.519
1710	Buena Vista	18.546	147.814	5.344	12.057	11.378	28.779	210.375
1711	San Carlos	23.058	183.774	6.644	14.991	14.146	35.780	261.554
1712	Yapacaní	44.068	351.221	12.698	28.650	27.034	68.382	499.873
1713	San José	23.194	184.854	6.683	15.079	14.229	35.991	263.092
1714	Pailón	39.851	317.612	11.483	25.908	24.447	61.838	452.038
1715	Roboré	21.295	169.720	6.136	13.844	13.064	33.044	241.552
1716	Portachuelo	22.927	182.727	6.606	14.905	14.065	35.577	260.065
1717	Santa Rosa del Sara	21.032	167.626	6.060	13.673	12.903	32.636	238.572
1718	Lagunillas	7.382	58.834	2.127	4.799	4.529	11.455	83.735
1719	Charagua	34.132	272.030	9.835	22.190	20.939	52.964	387.165
1720	Cabezas	31.154	248.298	8.977	20.254	19.112	48.343	353.389
1721	Cuevo	4.759	37.931	1.371	3.094	2.920	7.385	53.985
1722	Gutiérrez	15.919	126.878	4.587	10.350	9.766	24.703	180.577
1723	Camiri	43.172	344.083	12.440	28.067	26.485	66.992	489.713
1724	Boyube	5.633	44.891	1.623	3.662	3.455	8.740	63.891
1725	Valle Grande	23.526	187.504	6.779	15.295	14.433	36.507	266.864

IMPUESTO DIRECTO A LOS HIDROCARBUROS - IDH

CÓDIGO	DEPARTAMENTO	2007		2008				
		TOTAL IDH (\$US)	TOTAL IDH (BS)	COPARTICIPACIÓN IDH (\$US)	COPARTICIPACIÓN IDH NIVELACIÓN (\$US)	COPARTICIPACIÓN IDH FONDO COMP. (\$US)	TOTAL IDH (\$US)	TOTAL IDH (BS)
SANTA CRUZ		2.835.772	22.601.104	817.117	1.843.603	1.739.668	4.400.388	32.166.838
1726	Trigal	2.980	23.754	859	1.938	1.828	4.625	33.808
1727	Moro Moro	4.703	37.485	1.355	3.058	2.885	7.298	53.351
1728	Postrer Valle	3.556	28.342	1.025	2.312	2.182	5.518	40.338
1729	Pucara	3.560	28.376	1.026	2.315	2.184	5.525	40.385
1730	Samaipata	13.608	108.458	3.921	8.847	8.348	21.117	154.362
1731	Pampa Grande	11.085	88.345	3.194	7.206	6.800	17.201	125.737
1732	Mairana	10.825	86.274	3.119	7.037	6.641	16.797	122.789
1733	Quirusillas	2.834	22.585	817	1.842	1.738	4.397	32.144
1734	Montero	112.260	894.714	32.347	72.983	68.869	174.199	1.273.394
1735	General Saavedra	23.184	184.776	6.680	15.072	14.223	35.976	262.981
1736	Mineros	27.731	221.014	7.991	18.028	17.012	43.031	314.556
1737	Concepción	20.292	161.724	5.847	13.192	12.448	31.487	230.172
1738	San Javier	15.812	126.020	4.556	10.280	9.700	24.536	179.357
1739	San Julián	53.135	423.486	15.311	34.544	32.597	82.452	602.723
1740	San Matías	18.267	145.587	5.264	11.876	11.206	28.345	207.205
1741	Comarapa	20.484	163.260	5.902	13.317	12.567	31.786	232.359
1742	Saipina	7.476	59.580	2.154	4.860	4.586	11.600	84.797
1743	Puerto Suárez	21.251	169.374	6.124	13.816	13.037	32.977	241.061
1744	Puerto Quijarro	18.029	143.694	5.195	11.721	11.060	27.977	204.511
1745	Ascensión de Guarayos	23.732	189.141	6.838	15.429	14.559	36.825	269.194
1746	Urubichá	8.328	66.373	2.400	5.414	5.109	12.923	94.465
1747	El Puente	12.063	96.141	3.476	7.842	7.400	18.718	136.832
1748	Okinawa Uno	16.294	129.862	4.695	10.593	9.996	25.284	184.825
1749	San Antonio de Lomerío	8.793	70.082	2.534	5.717	5.394	13.645	99.743
1750	San Ramón	7.909	63.032	2.279	5.142	4.852	12.272	89.710
1751	El Carmen Rivero Torrez	6.838	54.502	1.970	4.446	4.195	10.611	77.569
1752	San Juan de Yapacaní	12.759	101.687	3.676	8.295	7.827	19.798	144.725
1753	Fernández Alonzo	15.877	126.543	4.575	10.322	9.740	24.638	180.102
1754	San Pedro	20.462	163.082	5.896	13.303	12.553	31.752	232.105
1755	Cuatro Cañadas	24.556	195.712	7.076	15.964	15.064	38.105	278.546
1756	Colpa Bélgica	8.765	69.859	2.526	5.698	5.377	13.601	99.426
	Total Santa Cruz	2.835.772	22.601.104	817.117	1.843.603	1.739.668	4.400.388	32.166.838

IMPUESTO DIRECTO A LOS HIDROCARBUROS - IDH

CÓDIGO	DEPARTAMENTO	2007		2008			TOTAL IDH (\$US)	TOTAL IDH (BS)
		TOTAL IDH (\$US)	TOTAL IDH (BS)	COPARTICIPACIÓN IDH (\$US)	COPARTICIPACIÓN IDH NIVELACIÓN (\$US)	COPARTICIPACIÓN IDH FONDO COMP. (\$US)		
BENI		1.370.113	10.919.803	2.660.720	0	0	2.660.720	19.449.863
1801	Trinidad	302.212	2.408.633	586.888	0	0	586.888	4.290.150
1802	San Javier	10.167	81.028	19.743	0	0	19.743	144.323
1803	Riberalta	287.148	2.288.568	557.633	0	0	557.633	4.076.294
1805	Guayaramerín	152.854	1.218.248	296.838	0	0	296.838	2.169.889
1806	Reyes	42.053	335.166	81.667	0	0	81.667	596.982
1807	Rurrenabaque	51.657	411.705	100.316	0	0	100.316	733.311
1808	San Borja	129.872	1.035.077	252.207	0	0	252.207	1.843.633
1809	Santa Rosa	34.075	271.579	66.173	0	0	66.173	483.724
1810	Santa Ana	88.873	708.315	172.588	0	0	172.588	1.261.619
1811	San Ignacio	75.339	600.449	146.305	0	0	146.305	1.069.493
1812	Loreto	14.585	116.240	28.323	0	0	28.323	207.042
1813	San Andrés	40.043	319.141	77.762	0	0	77.762	568.440
1814	San Joaquín	20.605	164.224	40.015	0	0	40.015	292.509
1815	San Ramón	22.401	178.532	43.501	0	0	43.501	317.994
1816	Puerto Siles	3.847	30.664	7.472	0	0	7.472	54.617
1817	Magdalena	37.446	298.447	72.720	0	0	72.720	531.581
1818	Baures	19.895	158.561	38.635	0	0	38.635	282.422
1819	Huacaraje	14.006	111.632	27.200	0	0	27.200	198.833
1820	Exaltación	23.035	183.593	44.734	0	0	44.734	327.007
Total Beni		1.370.113	10.919.803	2.660.720	0	0	2.660.720	19.449.863

IMPUESTO DIRECTO A LOS HIDROCARBUROS - IDH

CÓDIGO	DEPARTAMENTO	2007		2008			TOTAL IDH (\$US)	TOTAL IDH (BS)
		TOTAL IDH (\$US)	TOTAL IDH (BS)	COPARTICIPACIÓN IDH (\$US)	COPARTICIPACIÓN IDH NIVELACIÓN (\$US)	COPARTICIPACIÓN IDH FONDO COMP. (\$US)		
PANDO		1.370.113	10.919.803	2.660.720	0	0	2.660.720	19.449.863
1901	Cobija	582.321	4.641.098	1.130.850	0	0	1.130.850	8.266.516
1902	Porvenir	96.854	771.922	188.087	0	0	188.087	1.374.914
1903	Bolpebra	31.145	248.229	60.484	0	0	60.484	442.135
1904	Bella Flor	60.126	479.203	116.763	0	0	116.763	853.535
1905	Puerto Rico	104.418	832.213	202.777	0	0	202.777	1.482.300
1906	San Pedro	28.224	224.945	54.810	0	0	54.810	400.662
1907	Filadelfia	82.037	653.837	159.314	0	0	159.314	1.164.585
1908	Puerto Gonzalo Moreno	99.384	792.089	193.000	0	0	193.000	1.410.832
1909	San Lorenzo	90.541	721.611	175.828	0	0	175.828	1.285.302
1910	Sena	58.430	465.690	113.470	0	0	113.470	829.466
1911	Santa Rosa del Abuná	54.700	435.961	106.226	0	0	106.226	776.513
1912	Ingavi	23.450	186.900	45.540	0	0	45.540	332.897
1913	Nueva Esperanza	19.303	153.844	37.486	0	0	37.486	274.020
1914	Villa Nueva - Loma Alta	25.902	206.442	50.302	0	0	50.302	367.705
1915	Santos Mercado	13.277	105.820	25.784	0	0	25.784	188.481
Total Pando		1.370.113	10.919.803	2.660.720	0	0	2.660.720	19.449.863
TOTAL NACIONAL		16.809.983	133.975.566	18.625.039	6.227.276	4.829.729	29.682.045	216.975.747

RESUMEN LIQUIDACIÓN DEL IMPUESTO DIRECTO A LOS HIDROCARBUROS CONSOLIDADO

	PETRÓLEO		GAS NATURAL		GLP		TOTAL
	VOLUMEN BBLs.	IDH \$US	ENERGÍA MMBTU	IDH \$US	U. MÁSCA TM	IDH \$US	\$US
IDH 32%	1.411.471,00	12.956.196,15	45.672.793,00	74.334.444,77	16.014,80	1.083.403,87	88.374.044,79

VARIABLES PARA EL CÁLCULO DEL IMPUESTO DIRECTO A LOS HIDROCARBUROS: 32% PETRÓLEO

CAMPO	VARIABLES DE VALORACIÓN MERCADO INTERNO				VARIABLES DE VALORACIÓN MERCADO EXTERNO				
	Precio referencia \$/BBL	Tarifa de transporte \$/BBL	Precio en punto de fiscalización \$/BBL	% ventas	Precio referencia \$/BBL	Ajuste API \$/BBL	Tarifa de transporte \$/BBL	Precio en punto de fiscalización \$/BBL	% Ventas
Camiri	31,130924	2,445876	28,685048	100,00%	-	-	-	-	0,00%
Guairuy	31,130924	2,445876	28,685048	100,00%	-	-	-	-	0,00%
Río Grande	31,130924	2,445876	28,685048	100,00%	-	-	-	-	0,00%
La Peña	31,130924	2,445876	28,685048	100,00%	-	-	-	-	0,00%
Sirari	31,130924	2,445876	28,685048	100,00%	-	-	-	-	0,00%
Víbora	31,130924	2,445876	28,685048	100,00%	-	-	-	-	0,00%
Yapacaní	31,130924	2,445876	28,685048	100,00%	-	-	-	-	0,00%
Arroyo Negro	31,130924	2,445876	28,685048	100,00%	-	-	-	-	0,00%
Los Peñacos	31,130924	2,445876	28,685048	100,00%	-	-	-	-	0,00%
Los Sauces	31,130924	2,445876	28,685048	100,00%	-	-	-	-	0,00%
La Vertiente	31,130924	2,445876	28,685048	100,00%	-	-	-	-	0,00%
Escondido	31,130924	2,445876	28,685048	100,00%	-	-	-	-	0,00%
Los Suris	31,130924	2,445876	28,685048	100,00%	-	-	-	-	0,00%
Vuelta Grande	31,130924	2,445876	28,685048	100,00%	-	-	-	-	0,00%
San Roque	31,130924	2,445876	28,685048	100,00%	-	-	-	-	0,00%
Bulo Bulo	31,130924	2,445876	28,685048	100,00%	-	-	-	-	0,00%
Carrasco	31,130924	2,445876	28,685048	100,00%	-	-	-	-	0,00%
Santa Rosa W	31,130924	2,445876	28,685048	100,00%	-	-	-	-	0,00%
H. Suárez Roca	31,130924	2,445876	28,685048	100,00%	-	-	-	-	0,00%
Los Cusis	31,130924	2,445876	28,685048	100,00%	-	-	-	-	0,00%
Patujusal	31,130924	2,445876	28,685048	100,00%	-	-	-	-	0,00%
Montecristo	31,130924	2,445876	28,685048	100,00%	-	-	-	-	0,00%
Patujusal Oeste	31,130924	2,445876	28,685048	100,00%	-	-	-	-	0,00%
Kanata	31,130924	2,445876	28,685048	100,00%	-	-	-	-	0,00%
Kanata Norte	31,130924	2,445876	28,685048	100,00%	-	-	-	-	0,00%
Carrasco Fw	31,130924	2,445876	28,685048	100,00%	-	-	-	-	0,00%
Tatarenda	31,130924	2,445876	28,685048	100,00%	-	-	-	-	0,00%
Colpa	31,130924	2,445876	28,685048	100,00%	-	-	-	-	0,00%
Caranda	31,130924	2,445876	28,685048	100,00%	-	-	-	-	0,00%
San Alberto	31,130924	2,445876	28,685048	100,00%	-	-	-	-	0,00%
Sábalo	31,130924	2,445876	28,685048	100,00%	-	-	-	-	0,00%
Bermejo Somero	31,130924	2,445876	28,685048	100,00%	-	-	-	-	0,00%
Bermejo Profundo	31,130924	2,445876	28,685048	100,00%	-	-	-	-	0,00%
Toro	31,130924	2,445876	28,685048	100,00%	-	-	-	-	0,00%
Tacobo	31,130924	2,445876	28,685048	100,00%	-	-	-	-	0,00%
Tajibo	31,130924	2,445876	28,685048	100,00%	-	-	-	-	0,00%
Cambeiti	31,130924	2,445876	28,685048	100,00%	-	-	-	-	0,00%
Surubí	31,130924	2,445876	28,685048	100,00%	-	-	-	-	0,00%
Paloma	31,130924	2,445876	28,685048	100,00%	-	-	-	-	0,00%
Surubí Bloque Bajo	31,130924	2,445876	28,685048	100,00%	-	-	-	-	0,00%
Surubí Noroeste	31,130924	2,445876	28,685048	100,00%	-	-	-	-	0,00%
Monteagudo	31,130924	2,445876	28,685048	100,00%	-	-	-	-	0,00%
Margarita	31,130924	2,445876	28,685048	100,00%	-	-	-	-	0,00%
Naranjillos	31,130924	2,445876	28,685048	100,00%	-	-	-	-	0,00%
Chaco Sur	31,130924	2,445876	28,685048	100,00%	-	-	-	-	0,00%
Nupuco	31,130924	2,445876	28,685048	100,00%	-	-	-	-	0,00%

LIQUIDACIÓN DEL IMPUESTO DIRECTO A LOS HIDROCARBUROS 32%

PETRÓLEO

CAMPO						IDH 32% (\$us)		
	API	Petróleo crudo/ condensado BBL	Gasolina nat. BBL	Petróleo crudo/ condensado + gasolina total BBL	32% del total BBL	Mercado interno	Mercado externo	Total
Camiri	51,3	5.803	0	5.803	1.856,96	53.266,99	0,00	53.266,99
Guairuy	48,7	2.264	0	2.264	724,48	20.781,74	0,00	20.781,74
Río Grande	74,7	13.674	6.282	19.956	6.385,92	183.180,42	0,00	183.180,42
La Peña	45,5	8.638	0	8.638	2.764,16	79.290,06	0,00	79.290,06
Sirari	71,3	6.016	4.730	10.746	3.438,72	98.639,85	0,00	98.639,85
Víbora	72,1	13.530	8.023	21.553	6.896,96	197.839,63	0,00	197.839,63
Yapacaní	61,4	10.734	3.303	14.037	4.491,84	128.848,64	0,00	128.848,64
Arroyo Negro	34,1	361	0	361	115,52	3.313,70	0,00	3.313,70
Los Peñacos	34,5	4.494	0	4.494	1.438,08	41.251,39	0,00	41.251,39
Los Sauces	62,2	879	443	1.322	423,04	12.134,92	0,00	12.134,92
La Vertiente	72,2	9.812	4.447	14.259	4.562,88	130.886,43	0,00	130.886,43
Escondido	71,0	17.270	6.241	23.511	7.523,52	215.812,53	0,00	215.812,53
Los Suris	70,5	1.026	176	1.202	384,64	11.033,42	0,00	11.033,42
Vuelta Grande	74,1	17.707	19.637	37.344	11.950,08	342.788,61	0,00	342.788,61
San Roque	65,9	1.366	1.959	3.325	1.064,00	30.520,89	0,00	30.520,89
Bulo Bulo	59,6	53.827	9.005	62.832	20.106,24	576.748,45	0,00	576.748,45
Carrasco	61,4	5.097	1.752	6.849	2.191,68	62.868,45	0,00	62.868,45
Santa Rosa W	53,6	5	0	5	1,60	45,90	0,00	45,90
H. Suárez Roca	29,1	7.602	0	7.602	2.432,64	69.780,39	0,00	69.780,39
Los Cusis	35,2	8.436	0	8.436	2.699,52	77.435,86	0,00	77.435,86
Patujusal	34,8	14.053	0	14.053	4.496,96	128.995,51	0,00	128.995,51
Montecristo	50,0	521	0	521	166,72	4.782,37	0,00	4.782,37
Patujusal Oeste	34,9	689	0	689	220,48	6.324,48	0,00	6.324,48
Kanata	63,2	3.765	1.431	5.196	1.662,72	47.695,20	0,00	47.695,20
Kanata Norte	63,7	19.141	2.329	21.470	6.870,40	197.077,75	0,00	197.077,75
Carrasco Fw	62,1	20.786	1.987	22.773	7.287,36	209.038,27	0,00	209.038,27
Tatarenda	48,0	2.613	0	2.613	836,16	23.985,29	0,00	23.985,29
Colpa	67,3	22.810	3.892	26.702	8.544,64	245.103,41	0,00	245.103,41
Caranda	60,5	15.639	3.586	19.225	6.152,00	176.470,41	0,00	176.470,41
San Alberto	59,3	229.142	46.841	275.983	88.314,56	2.533.307,37	0,00	2.533.307,37
Sábalo	60,6	367.895	76.059	443.954	142.065,28	4.075.149,33	0,00	4.075.149,33
Bermejo Somero	24,8	1.826	0	1.826	584,32	16.761,25	0,00	16.761,25
Bermejo Profundo	54,6	479	0	479	153,28	4.396,84	0,00	4.396,84
Toro	23,4	3.071	0	3.071	982,72	28.189,37	0,00	28.189,37
Tacobo	52,1	4.808	573	5.381	1.721,92	49.393,36	0,00	49.393,36
Tajibo	74,5	1.833	355	2.188	700,16	20.084,12	0,00	20.084,12
Cambeiti	47,5	964	0	964	308,48	8.848,76	0,00	8.848,76
Surubí	43,7	44.356	571	44.927	14.376,64	412.394,60	0,00	412.394,60
Paloma	53,9	27.511	6.387	33.898	10.847,36	311.157,04	0,00	311.157,04
Surubí Bloque Bajo	43,9	28.557	1.591	30.148	9.647,36	276.734,98	0,00	276.734,98
Surubí Noroeste	42,5	76.304	156	76.460	24.467,20	701.842,80	0,00	701.842,80
Monteagudo	44,0	5.742	614	6.356	2.033,92	58.343,09	0,00	58.343,09
Margarita	56,1	98.063	7.276	105.339	33.708,48	966.929,36	0,00	966.929,36
Naranjillos	63,1	2.585	2.091	4.676	1.496,32	42.922,01	0,00	42.922,01
Chaco Sur	73,6	1.433	895	2.328	744,96	21.369,21	0,00	21.369,21
Nupuco	76,9	2.893	2.819	5.712	1.827,84	52.431,68	0,00	52.431,68
		1.186.020	225.451	1.411.471	451.670,72	12.956.196,15	0,00	12.956.196,15

VARIABLES PARA EL CÁLCULO DEL IMPUESTO DIRECTO A LOS HIDROCARBUROS: 32%

GAS NATURAL

CAMPO	VARIABLES DE VALORACIÓN MERCADO INTERNO				VARIABLES DE VALORACIÓN MERCADO EXTERNO			
	Precio referencia \$us/MMBTU	Tarifa de transporte \$us/MMBTU	Precio en punto de fiscalización \$us/MMBTU	Ventas %	Precio referencia \$us/MMBTU	Tarifa de transporte \$us/MMBTU	Precio en punto de fiscalización \$us/MMBTU	Ventas %
Camiri	1,121678	0,385859	0,735819	100,00%	-	-	-	0,00%
Guairuy	1,121678	0,385859	0,735819	100,00%	-	-	-	0,00%
Río Grande	1,121678	0,385859	0,735819	37,59%	6,010232	0,274419	5,735812	62,41%
Sirari	1,121678	0,385859	0,735819	12,76%	6,010232	0,273814	5,736417	87,24%
Víbora	1,121678	0,385859	0,735819	17,58%	6,010232	0,281533	5,728698	82,42%
Yapacaní	1,121678	0,385859	0,735819	15,77%	6,010232	0,295052	5,715180	84,23%

VARIABLES PARA EL CÁLCULO DEL IMPUESTO DIRECTO A LOS HIDROCARBUROS: 32%

GAS NATURAL

CAMPO	VARIABLES DE VALORACIÓN MERCADO INTERNO				VARIABLES DE VALORACIÓN MERCADO EXTERNO			
	Precio referencia \$/us/MMBTU	Tarifa de transporte \$/us/MMBTU	Precio en punto de fiscalización \$/us/MMBTU	Ventas %	Precio referencia \$/us/MMBTU	Tarifa de transporte \$/us/MMBTU	Precio en punto de fiscalización \$/us/MMBTU	Ventas %
Arroyo Negro	1,121678	0,385859	0,735819	100,00%	-	-	-	0,00%
Los Sauces	1,121678	0,385859	0,735819	100,00%	-	-	-	0,00%
La Vertiente	1,121678	0,385859	0,735819	0,94%	6,010232	0,275326	5,734906	99,06%
Escondido	1,121678	0,385859	0,735819	13,41%	6,010232	0,275326	5,734906	86,59%
Los Suris	1,121678	0,385859	0,735819	0,65%	6,010232	0,275326	5,734906	99,35%
Vuelta Grande	1,121678	0,385859	0,735819	12,24%	6,329656	0,287648	6,042009	87,76%
San Roque	1,121678	0,385859	0,735819	0,34%	6,010232	0,297746	5,712486	99,66%
Bulo Bulo	1,121678	0,385859	0,735819	17,97%	7,009561	0,266153	6,743408	82,03%
Carrasco	1,121678	0,385859	0,735819	0,36%	6,788927	0,273128	6,515798	99,64%
Los Cusis	1,121678	0,385859	0,735819	100,00%	-	-	-	0,00%
Patujusal Oeste	1,121678	0,385859	0,735819	100,00%	-	-	-	0,00%
Kanata	1,121678	0,385859	0,735819	0,49%	7,510507	0,250316	7,260190	99,51%
Kanata Norte	1,121678	0,385859	0,735819	0,23%	6,768044	0,273789	6,494256	99,77%
Carrasco Fw	1,121678	0,385859	0,735819	0,69%	7,056803	0,264660	6,792144	99,31%
Colpa	1,121678	0,385859	0,735819	0,39%	6,010232	0,280535	5,729696	99,61%
Caranda	1,121678	0,385859	0,735819	8,81%	6,010232	0,280535	5,729696	91,19%
San Alberto	1,121678	0,385859	0,735819	32,37%	6,010232	0,303112	5,707119	67,63%
Sábalo	1,121678	0,385859	0,735819	0,77%	6,010229	0,329289	5,680940	99,23%
Bermejo Profundo	1,121678	0,385859	0,735819	100,00%	-	-	-	0,00%
Tacobo	1,121678	0,385859	0,735819	13,67%	6,832995	0,284612	6,548383	86,33%
Tajibo	1,121678	0,385859	0,735819	0,39%	6,740243	0,265710	6,474533	99,61%
Cambeiti	1,121678	0,385859	0,735819	100,00%	-	-	-	0,00%
Surubí	1,121678	0,385859	0,735819	16,01%	6,010232	0,286897	5,723334	83,99%
Paloma	1,121678	0,385859	0,735819	10,22%	6,010232	0,286897	5,723334	89,78%
Surubí Bloque Bajo	1,121678	0,385859	0,735819	14,69%	6,010232	0,286897	5,723335	85,31%
Surubí Noroeste	1,121678	0,385859	0,735819	14,70%	6,010232	0,286900	5,723331	85,30%
Monteagudo	1,121678	0,385859	0,735819	100,00%	-	-	-	0,00%
Margarita	1,121678	0,385859	0,735819	17,51%	5,967022	0,326027	5,640996	82,49%
Naranjillos	1,121678	0,385859	0,735819	0,33%	6,018103	0,289463	5,728640	99,67%
Chaco Sur	1,121678	0,385859	0,735819	0,34%	6,717811	0,256174	6,461637	99,66%
Nupuco	1,121678	0,385859	0,735819	0,27%	6,734899	0,255736	6,479164	99,73%

LIQUIDACIÓN DEL IMPUESTO DIRECTO A LOS HIDROCARBUROS: 32%

GAS NATURAL

CAMPO					IDH 32% (\$us)		
	Volumen gas natural MPC	Poder calorífico MMBTU/MPC	Energía gas natural MMBTU	32% energía MMBTU	Mercado interno	Mercado externo	Total
Camiri	1.309	1,368220	1.791	573,12	421,71	0,00	421,71
Guairuy	592	1,337838	792	253,44	186,49	0,00	186,49
Río Grande	889.142	1,027750	913.816	292.421,12	80.882,72	1.046.780,76	1.127.663,49
Sirari	982.947	1,122730	1.103.584	353.146,88	33.163,38	1.767.257,47	1.800.420,85
Víbora	983.820	1,084960	1.067.405	341.569,60	44.176,10	1.612.817,55	1.656.993,65
Yapacaní	1.001.886	1,024550	1.026.482	328.474,24	38.109,07	1.581.292,49	1.619.401,56
Arroyo Negro	62	1,003710	62	19,84	14,60	0,00	14,60
Los Sauces	52.998	1,032945	54.744	17.518,08	12.890,14	0,00	12.890,14
La Vertiente	626.681	1,117538	700.340	224.108,80	1.543,45	1.273.213,33	1.274.756,78
Escondido	1.085.391	1,089520	1.182.555	378.417,60	37.338,63	1.879.175,53	1.916.514,16
Los Suris	35.537	1,097138	38.989	12.476,48	59,57	71.087,17	71.146,73
Vuelta Grande	2.478.063	1,051610	2.605.956	833.905,92	75.115,86	4.421.670,52	4.496.786,38
San Roque	240.785	1,101410	265.203	84.864,96	214,17	483.127,16	483.341,33
Bulo Bulo	1.629.373	1,002640	1.633.675	522.776,00	69.117,04	2.891.869,39	2.960.986,44
Carrasco	309.060	1,021650	315.751	101.040,32	265,37	656.008,42	656.273,79
Los Cusis	85	1,070588	91	29,12	21,43	0,00	21,43
Patujusal Oeste	2.454	1,070090	2.626	840,32	618,32	0,00	618,32
Kanata	259.855	1,032560	268.316	85.861,12	309,74	620.311,88	620.621,62
Kanata Norte	396.959	1,046771	415.525	132.968,00	225,96	861.533,86	861.759,83
Carrasco Fw	182.613	1,046081	191.028	61.128,96	308,78	412.346,41	412.655,19
Colpa	499.781	1,090680	545.101	174.432,32	506,86	995.497,37	996.004,23
Caranda	646.405	1,086873	702.560	224.819,20	14.579,75	1.174.615,81	1.189.195,56
San Alberto	11.868.773	1,072097	12.724.481	4.071.833,92	969.772,08	15.716.751,31	16.686.523,39

LIQUIDACIÓN DEL IMPUESTO DIRECTO A LOS HIDROCARBUROS: 32%
GAS NATURAL

CAMPO					IDH 32% (\$us)		
	Volumen gas natural MPC	Poder calorífico MMBTU/MPC	Energía gas natural MMBTU	32% energía MMBTU	Mercado interno	Mercado externo	Total
Sábalo	13.415.572	1,084550	14.549.856	4.655.953,92	26.473,65	26.245.803,33	26.272.276,98
Bermejo Profundo	25.803	1,033795	26.675	8.536,00	6.280,95	0,00	6.280,95
Tacobo	1.244.413	1,004930	1.250.548	400.175,36	40.259,76	2.262.212,05	2.302.471,80
Tajibo	207.453	1,077372	223.504	71.521,28	204,93	461.263,67	461.468,60
Cambeiti	33	1,090909	36	11,52	8,48	0,00	8,48
Surubí	25.646	1,135382	29.118	9.317,76	1.097,43	44.792,68	45.890,11
Paloma	701.132	1,066190	747.540	239.212,80	17.986,49	1.229.192,69	1.247.179,18
Surubí Bloque Bajo	34.361	1,101627	37.853	12.112,96	1.309,06	59.144,44	60.453,50
Surubí Noroeste	14.713	1,127846	16.594	5.310,08	574,19	25.925,16	26.499,36
Monteagudo	21.299	1,161557	24.740	7.916,80	5.825,33	0,00	5.825,33
Margarita	1.748.533	1,100520	1.924.295	615.774,40	79.354,07	2.865.230,27	2.944.584,35
Naranjillos	473.299	1,046751	495.426	158.536,32	383,71	905.210,16	905.593,87
Chaco Sur	99.513	1,131028	112.552	36.016,64	90,96	231.927,68	232.018,64
Ñupuco	418.713	1,130089	473.183	151.418,56	303,59	978.392,38	978.695,97
	42.605.054		45.672.793	14.615.293,76	1.559.993,85	72.774.450,92	74.334.444,77

VARIABLES PARA EL CÁLCULO DEL IMPUESTO DIRECTO A LOS HIDROCARBUROS: 32%
GAS LICUADO DE PETRÓLEO

CAMPO	VARIABLES DE VALORACIÓN MERCADO INTERNO				VARIABLES DE VALORACIÓN MERCADO EXTERNO			
	Precio referencia \$us/TM	Tarifa de transporte \$us/TM	Precio en punto de fiscalización \$us/TM	Ventas %	Precio referencia \$us/TM	Tarifa de transporte \$us/TM	Precio en punto de fiscalización \$us/TM	Ventas %
Río Grande	223,806044	12,399277	211,406767	100,00%	-	-	-	0,00%
Los Sauces	223,806044	12,399277	211,406767	100,00%	-	-	-	0,00%
Vuelta Grande	223,806044	12,399277	211,406767	100,00%	-	-	-	0,00%
Bulo Bulo	223,806044	12,399277	211,406767	100,00%	-	-	-	0,00%
Carrasco	223,806044	12,399277	211,406767	100,00%	-	-	-	0,00%
Kanata	223,806044	12,399277	211,406767	100,00%	-	-	-	0,00%
Kanata Norte	223,806044	12,399277	211,406767	100,00%	-	-	-	0,00%
Carrasco Fw	223,806044	12,399277	211,406767	100,00%	-	-	-	0,00%
Colpa	223,806044	12,399277	211,406767	100,00%	-	-	-	0,00%
Caranda	223,806044	12,399277	211,406767	100,00%	-	-	-	0,00%
Surubí	223,806044	12,399277	211,406767	100,00%	-	-	-	0,00%
Paloma	223,806044	12,399277	211,406767	100,00%	-	-	-	0,00%
Surubí Bloque Bajo	223,806044	12,399277	211,406767	100,00%	-	-	-	0,00%
Surubí Noroeste	223,806044	12,399277	211,406767	100,00%	-	-	-	0,00%

LIQUIDACIÓN DEL IMPUESTO DIRECTO A LOS HIDROCARBUROS: 32%
GAS LICUADO DE PETRÓLEO

CAMPO			IDH 32% (\$us)		Total
	Unidad másica GLP TM	32% cantidad TM	Mercado interno	Mercado externo	
Río Grande	1.808,10	578,59	122.318,26	0,00	122.318,26
Los Sauces	117,90	37,73	7.975,95	0,00	7.975,95
Vuelta Grande	5.243,20	1.677,82	354.703,35	0,00	354.703,35
Bulo Bulo	2.968,50	949,92	200.819,52	0,00	200.819,52
Carrasco	408,90	130,85	27.662,15	0,00	27.662,15
Kanata	427,30	136,74	28.906,92	0,00	28.906,92
Kanata Norte	1.172,90	375,33	79.346,88	0,00	79.346,88
Carrasco Fw	582,00	186,24	39.372,40	0,00	39.372,40
Colpa	283,00	90,56	19.145,00	0,00	19.145,00
Caranda	549,60	175,87	37.180,53	0,00	37.180,53
Surubí	194,20	62,14	13.137,66	0,00	13.137,66
Paloma	1.807,10	578,27	122.250,61	0,00	122.250,61
Surubí Bloque Bajo	357,20	114,30	24.164,64	0,00	24.164,64
Surubí Noroeste	94,90	30,37	6.420,00	0,00	6.420,00
	16.014,80	5.124,74	1.083.403,87	0,00	1.083.403,87


TOTAL IMPUESTO DIRECTO A LOS HIDROCARBUROS (\$US)

88.374.044,79



**IMPUESTO DIRECTO A LOS HIDROCARBUROS (IDH)
JUNIO DE 2008
(EN DÓLARES)**

DETALLE	IDH	NIVELACIÓN	FONDO DE COMPENSACIÓN
COCHABAMBA IDH	928.190	3.081.009	1.135.110
CHUQUISACA IDH	477.112	3.532.087	0
SANTA CRUZ IDH	1.264.150	2.745.049	2.298.294
TARIJA IDH	5.348.946	0	0
TOTAL DPTOS. PRODUCTORES	8.018.398	9.358.145	3.433.404
BENI IDH	4.009.199	0	0
POTOSÍ IDH	4.009.199	0	0
ORURO IDH	4.009.199	0	0
LA PAZ IDH	4.009.199	0	2.947.202
PANDO IDH	4.009.199	0	0
TOTAL DPTOS. NO PRODUCTORES	20.045.995	0	2.947.202
TOTAL IDH	88.374.045		



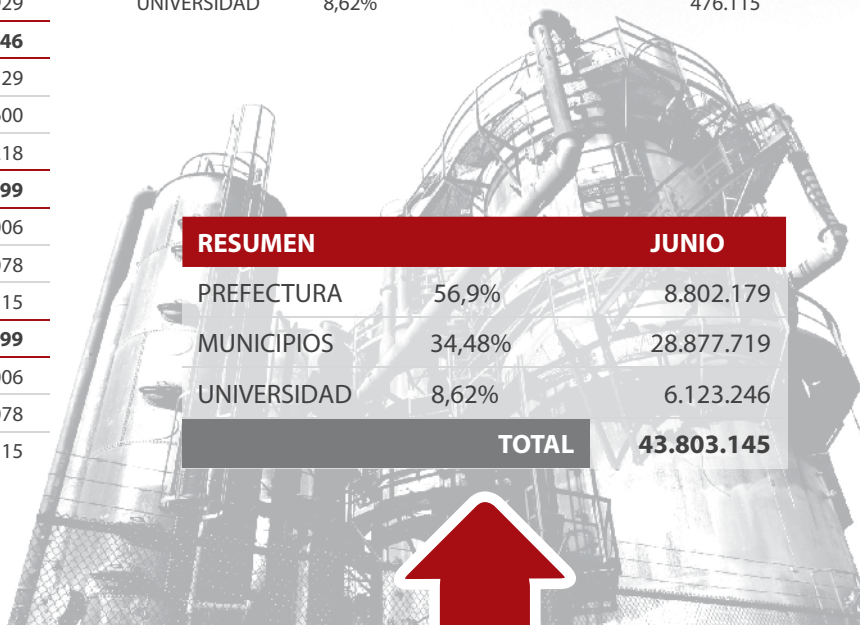
**EJECUCIÓN DEL IMPUESTO DIRECTO A LOS HIDROCARBUROS
JUNIO 2008
(EN DÓLARES)**

DETALLE	JUNIO
DPTO. COCHABAMBA IDH	5.144.309
PREFECTURA 24,39%	943.006
MUNICIPIOS 66,99% + F. Comp.	3.426.474
UNIVERSIDAD 8,62% + F. Comp.	774.828
DPTO. CHUQUISACA IDH	4.009.199
PREFECTURA 24,39%	943.006
MUNICIPIOS 66,99%	2.590.078
UNIVERSIDAD 8,62%	476.115
DPTO. SANTA CRUZ IDH	6.307.493
PREFECTURA 24,39%	943.006
MUNICIPIOS 66,99% + F. Comp.	4.283.558
UNIVERSIDAD 8,62% + F. Comp.	1.080.929
DPTO. TARIJA IDH	5.348.946
PREFECTURA 24,39%	1.258.129
MUNICIPIOS 66,99%	3.455.600
UNIVERSIDAD 8,62%	635.218
DPTO. BENI IDH	4.009.199
PREFECTURA 24,39%	943.006
MUNICIPIOS 66,99%	2.590.078
UNIVERSIDAD 8,62%	476.115
DPTO. POTOSÍ IDH	4.009.199
PREFECTURA 24,39%	943.006
MUNICIPIOS 66,99%	2.590.078
UNIVERSIDAD 8,62%	476.115

**EJECUCIÓN DEL IMPUESTO DIRECTO A LOS HIDROCARBUROS
JUNIO 2008
(EN DÓLARES)**

DETALLE	JUNIO
DPTO. ORURO IDH	4.009.199
PREFECTURA 24,39%	943.006
MUNICIPIOS 66,99%	2.590.078
UNIVERSIDAD 8,62%	476.115
DPTO. LA PAZ IDH	6.956.401
PREFECTURA 24,39%	943.006
MUNICIPIOS 66,99% + F. Comp.	4.761.700
UNIVERSIDAD 8,62% + F. Comp.	1.251.695
DPTO. PANDO IDH	4.009.199
PREFECTURA 24,39%	943.006
MUNICIPIOS 66,99%	2.590.078
UNIVERSIDAD 8,62%	476.115

RESUMEN	JUNIO
PREFECTURA 56,9%	8.802.179
MUNICIPIOS 34,48%	28.877.719
UNIVERSIDAD 8,62%	6.123.246
TOTAL	43.803.145



IMPUESTO DIRECTO A LOS HIDROCARBUROS - IDH

CÓDIGO	DEPARTAMENTO	2007		2008			TOTAL IDH (\$US)	TOTAL IDH (BS)
		TOTAL IDH (\$US)	TOTAL IDH (BS)	COPARTICIPACIÓN IDH (\$US)	COPARTICIPACIÓN IDH NIVELACIÓN (\$US)	COPARTICIPACIÓN IDH FONDO COMP. (\$US)		
CHUQUISACA		1.335.874	10.620.200	308.230	2.281.847	0	2.590.078	18.700.360
1101	Sucre	542.315	4.311.403	125.130	926.344	0	1.051.474	7.591.645
1102	Yotala	23.869	189.757	5.507	40.771	0	46.278	334.130
1103	Poroma	40.467	321.710	9.337	69.122	0	78.459	566.476
1104	Azurduy	28.523	226.761	6.581	48.722	0	55.303	399.288
1105	Tarvita	38.117	303.028	8.795	65.108	0	73.903	533.580
1106	Zudañez	18.656	148.317	4.305	31.867	0	36.172	261.161
1107	Presto	22.348	177.669	5.156	38.174	0	43.330	312.844
1108	Mojocoya	19.920	158.367	4.596	34.027	0	38.623	278.858
1109	Icla	23.225	184.642	5.359	39.672	0	45.031	325.123
1110	Padilla	31.572	250.998	7.285	53.929	0	61.214	441.965
1111	Tomina	22.770	181.025	5.254	38.895	0	44.149	318.755
1112	Sopachuy	18.199	144.681	4.199	31.086	0	35.285	254.758
1113	Villa Alcalá	10.139	80.602	2.339	17.318	0	19.657	141.927
1114	El Villar	11.523	91.612	2.659	19.684	0	22.342	161.313
1115	Monteagudo	66.613	529.569	15.370	113.783	0	129.153	932.481
1116	Huacareta	25.151	199.947	5.803	42.960	0	48.764	352.073
1117	Tarabuco	49.145	390.703	11.339	83.946	0	95.286	687.962
1118	Yamparaez	25.166	200.067	5.807	42.986	0	48.793	352.284
1119	Camargo	35.209	279.910	8.124	60.141	0	68.265	492.874
1120	San Lucas	80.700	641.561	18.620	137.845	0	156.465	1.129.680
1121	Incahuasi	58.796	467.429	13.566	100.431	0	113.998	823.063
1122	Villa Serrano	30.856	245.303	7.119	52.706	0	59.825	431.938
1123	Camataqui Villa Abecia	8.030	63.838	1.853	13.716	0	15.569	112.409
1124	Culpina	44.159	351.062	10.189	75.429	0	85.618	618.159
1125	Las Carreras	8.937	71.051	2.062	15.266	0	17.328	125.110
1126	Villa Vaca Guzmán	27.013	214.753	6.233	46.142	0	52.374	378.143
1127	Huacaya	5.894	46.855	1.360	10.067	0	11.427	82.503
1128	Machareti	18.563	147.578	4.283	31.708	0	35.992	259.859
Total Chuquisaca		1.335.874	10.620.200	308.230	2.281.847	0	2.590.078	18.700.360

IMPUESTO DIRECTO A LOS HIDROCARBUROS - IDH

CÓDIGO	DEPARTAMENTO	2007		2008				
		TOTAL IDH (\$US)	TOTAL IDH (BS)	COPARTICIPACIÓN IDH (\$US)	COPARTICIPACIÓN IDH NIVELACIÓN (\$US)	COPARTICIPACIÓN IDH FONDO COMP. (\$US)	TOTAL IDH (\$US)	TOTAL IDH (BS)
LA PAZ		3.168.384	25.188.651	2.590.078	0	2.171.622	4.761.700	34.379.474
1201	La Paz	1.069.344	8.501.285	874.163	0	732.932	1.607.095	11.603.229
1202	Palca	19.121	152.013	15.631	0	13.106	28.737	207.479
1203	Mecapaca	15.882	126.261	12.983	0	10.886	23.869	172.331
1204	Achocalla	20.368	161.926	16.650	0	13.960	30.611	221.009
1205	El Alto	876.131	6.965.242	716.216	0	600.504	1.316.720	9.506.717
1206	Viacha	62.811	499.344	51.346	0	43.051	94.397	681.544

IMPUESTO DIRECTO A LOS HIDROCARBUROS - IDH

CÓDIGO	DEPARTAMENTO	2007		2008				
		TOTAL IDH (\$US)	TOTAL IDH (BS)	COPARTICIPACIÓN IDH (\$US)	COPARTICIPACIÓN IDH NIVELACIÓN (\$US)	COPARTICIPACIÓN IDH FONDO COMP. (\$US)	TOTAL IDH (\$US)	TOTAL IDH (BS)
LA PAZ		3.168.384	25.188.651	2.590.078	0	2.171.622	4.761.700	34.379.474
1207	Guaqui	10.180	80.931	8.322	0	6.977	15.299	110.461
1208	Tiawanacu	15.244	121.192	12.462	0	10.449	22.910	165.413
1209	Desaguadero	6.714	53.379	5.489	0	4.602	10.091	72.855
1210	Caranavi	68.953	548.179	56.368	0	47.261	103.628	748.198
1211	Sica Sica	36.150	287.394	29.552	0	24.777	54.329	392.258
1212	Umalá	12.918	102.696	10.560	0	8.854	19.414	140.167
1213	Ayo Ayo	9.410	74.812	7.693	0	6.450	14.142	102.109
1214	Calamarca	16.327	129.798	13.347	0	11.190	24.537	177.158
1215	Patacamaya	27.012	214.747	22.082	0	18.514	40.596	293.104
1216	Colquencha	10.811	85.946	8.838	0	7.410	16.247	117.306
1217	Collana	3.946	31.367	3.225	0	2.704	5.930	42.812
1218	Inquisivi	21.760	172.996	17.789	0	14.915	32.703	236.118
1219	Quime	9.891	78.637	8.086	0	6.780	14.866	107.330
1220	Cajuata	10.456	83.128	8.548	0	7.167	15.715	113.459
1221	Colquiri	25.179	200.173	20.583	0	17.258	37.841	273.211
1222	Ichoca	9.219	73.290	7.536	0	6.319	13.855	100.032
1223	Villa Libertad Licoma Pampa	3.692	29.352	3.018	0	2.531	5.549	40.062
1224	Achacachi	94.859	754.127	77.545	0	65.017	142.561	1.029.293
1225	Ancoraimas	20.488	162.879	16.748	0	14.043	30.791	222.311
1226	Sorata	25.520	202.884	20.862	0	17.491	38.353	276.912
1227	Guanay	15.540	123.539	12.703	0	10.651	23.354	168.616
1228	Tacacoma	8.450	67.181	6.908	0	5.792	12.700	91.695
1229	Tipuani	12.565	99.888	10.271	0	8.612	18.883	136.335
1230	Quiabaya	3.478	27.648	2.843	0	2.384	5.227	37.737
1231	Combaya	3.627	28.838	2.965	0	2.486	5.452	39.360
1232	Copacabana	19.662	156.310	16.073	0	13.476	29.549	213.345
1233	San Pedro de Tiquina	8.213	65.295	6.714	0	5.629	12.344	89.120
1234	Tito Yupanqui	2.983	23.716	2.439	0	2.045	4.483	32.369
1235	Chuma	17.312	137.631	14.152	0	11.866	26.018	187.850
1236	Ayata	10.977	87.264	8.973	0	7.523	16.497	119.105
1237	Aucapata	5.589	44.430	4.569	0	3.831	8.399	60.642
1238	Coro Coro	15.924	126.593	13.017	0	10.914	23.931	172.785
1239	Caquiaviri	16.042	127.536	13.114	0	10.995	24.110	174.072
1240	Calacoto	11.886	94.498	9.717	0	8.147	17.864	128.978
1241	Comanche	5.206	41.387	4.256	0	3.568	7.824	56.488
1242	Charaña	3.729	29.642	3.048	0	2.556	5.604	40.457
1243	Waldo Ballivián	2.234	17.757	1.826	0	1.531	3.357	24.236
1244	Nazacara de Pacajes	360	2.861	294	0	247	541	3.905
1245	Santiago de Callapa	10.917	86.793	8.925	0	7.483	16.407	118.461
1246	Puerto Acosta	34.723	276.045	28.385	0	23.799	52.184	376.768
1247	Mocomoco	23.230	184.677	18.990	0	15.922	34.912	252.061
1248	Puerto Carabuco	20.065	159.514	16.402	0	13.752	30.155	217.718
1249	Apolo	17.889	142.218	14.624	0	12.261	26.885	194.110

IMPUESTO DIRECTO A LOS HIDROCARBUROS - IDH

CÓDIGO	DEPARTAMENTO	2007		2008			TOTAL IDH (\$US)	TOTAL IDH (BS)
		TOTAL IDH (\$US)	TOTAL IDH (BS)	COPARTICIPACIÓN IDH (\$US)	COPARTICIPACIÓN IDH NIVELACIÓN (\$US)	COPARTICIPACIÓN IDH FONDO COMP. (\$US)		
LA PAZ		3.168.384	25.188.651	2.590.078	0	2.171.622	4.761.700	34.379.474
1250	Pelechuco	6.895	54.815	5.636	0	4.726	10.362	74.815
1251	Luribay	14.011	111.387	11.454	0	9.603	21.057	152.030
1252	Sapahaqui	15.487	123.121	12.660	0	10.615	23.275	168.046
1253	Yaco	10.603	84.296	8.668	0	7.267	15.935	115.053
1254	Malla	5.032	40.005	4.114	0	3.449	7.563	54.601
1255	Cairoma	13.815	109.833	11.294	0	9.469	20.763	149.909
1256	Chulumani	17.799	141.500	14.550	0	12.199	26.749	193.130
1257	Irupana	15.344	121.985	12.543	0	10.517	23.060	166.495
1258	Yanacachi	5.729	45.545	4.683	0	3.927	8.610	62.163
1259	Palos Blancos	22.627	179.886	18.497	0	15.509	34.006	245.523
1260	La Asunta	24.285	193.068	19.853	0	16.645	36.498	263.514
1261	Pucarani	35.867	285.143	29.320	0	24.583	53.904	389.186
1262	Laja	21.987	174.796	17.974	0	15.070	33.044	238.576
1263	Batallas	24.533	195.039	20.055	0	16.815	36.871	266.205
1264	Puerto Pérez	11.481	91.272	9.385	0	7.869	17.254	124.575
1265	Coroico	16.495	131.137	13.484	0	11.306	24.790	178.986
1266	Coripata	15.426	122.639	12.611	0	10.573	23.184	167.388
1267	Ixiamas	7.582	60.280	6.198	0	5.197	11.395	82.275
1268	San Buenaventura	8.362	66.474	6.835	0	5.731	12.566	90.729
1269	General J. J. Pérez (Charazani)	12.349	98.173	10.095	0	8.464	18.559	133.995
1270	Curva	2.983	23.716	2.439	0	2.045	4.483	32.369
1271	San Pedro de Curahuara	10.923	86.835	8.929	0	7.486	16.415	118.520
1272	Papel Pampa	8.500	67.578	6.949	0	5.826	12.775	92.236
1273	Chacarilla	2.111	16.782	1.726	0	1.447	3.172	22.905
1274	Santiago de Machaca	5.934	47.174	4.851	0	4.067	8.918	64.387
1275	Catacora	2.339	18.593	1.912	0	1.603	3.515	25.377
1276	Mapiri	12.985	103.232	10.615	0	8.900	19.515	140.899
1277	Teoponte	9.583	76.183	7.834	0	6.568	14.402	103.981
1278	San Andrés de Machaca	8.491	67.503	6.941	0	5.820	12.761	92.133
1279	Jesús de Machaca	17.857	141.961	14.597	0	12.239	26.836	193.759
1280	Taraco	7.983	63.463	6.526	0	5.471	11.997	86.619
Total La Paz		3.168.384	25.188.651	2.590.078	0	2.171.622	4.761.700	34.379.474

IMPUESTO DIRECTO A LOS HIDROCARBUROS - IDH

CÓDIGO	DEPARTAMENTO	2007		2008				
		TOTAL IDH (\$US)	TOTAL IDH (BS)	COPARTICIPACIÓN IDH (\$US)	COPARTICIPACIÓN IDH NIVELACIÓN (\$US)	COPARTICIPACIÓN IDH FONDO COMP. (\$US)	TOTAL IDH (\$US)	TOTAL IDH (BS)
COCHABAMBA		2.041.662	16.231.214	599.642	1.990.436	836.397	3.426.474	24.739.144
1301	Cochabamba	725.136	5.764.831	212.974	706.942	297.063	1.216.979	8.786.587
1302	Quillacollo	146.151	1.161.900	42.925	142.484	59.873	245.282	1.770.933
1303	Sipe Sipe	43.951	349.408	12.908	42.848	18.005	73.761	532.558
1304	Tiquipaya	53.003	421.371	15.567	51.673	21.713	88.953	642.241
1305	Vinto	44.164	351.103	12.971	43.056	18.092	74.119	535.141
1306	Colcapirhua	58.878	468.078	17.293	57.400	24.120	98.813	713.431
1307	Aiquile	36.860	293.034	10.826	35.935	15.100	61.861	446.634
1308	Pasorapa	6.534	51.948	1.919	6.370	2.677	10.966	79.178
1309	Omereque	8.515	67.692	2.501	8.301	3.488	14.290	103.174
1310	Ayopaya	37.623	299.099	11.050	36.679	15.413	63.141	455.879
1311	Morochata	47.874	380.595	14.061	46.672	19.612	80.345	580.092
1312	Sacaba	164.235	1.305.668	48.236	160.114	67.281	275.632	1.990.061
1313	Colomi	24.365	193.698	7.156	23.753	9.981	40.890	295.229
1314	Villa Tunari	74.174	589.680	21.785	72.313	30.386	124.484	898.773
1315	Punata	36.662	291.462	10.768	35.742	15.019	61.529	444.237
1316	Villa Rivero	8.215	65.306	2.413	8.008	3.365	13.786	99.537
1317	San Benito	17.840	141.828	5.240	17.392	7.308	29.941	216.171
1318	Tacachi	1.509	11.997	443	1.471	618	2.533	18.286
1319	Cuchumuela	2.724	21.653	800	2.655	1.116	4.571	33.003
1320	Tarata	12.223	97.172	3.590	11.916	5.007	20.513	148.107
1321	Anzaldo	12.799	101.755	3.759	12.478	5.243	21.481	155.092
1322	Arbieto	13.237	105.234	3.888	12.905	5.423	22.215	160.395
1323	Sacabamba	6.617	52.606	1.943	6.451	2.711	11.105	80.180
1324	Cliza	27.696	220.180	8.134	27.001	11.346	46.481	335.591
1325	Toko	9.404	74.761	2.762	9.168	3.852	15.782	113.948
1326	Tolata	7.456	59.274	2.190	7.269	3.054	12.513	90.343
1327	Capinota	23.766	188.937	6.980	23.169	9.736	39.885	287.973
1328	Santivañez	8.979	71.382	2.637	8.754	3.678	15.069	108.799
1329	Sicaya	3.135	24.920	921	3.056	1.284	5.261	37.983
1330	Tapacarí	36.352	288.998	10.677	35.440	14.892	61.009	440.482
1331	Totora	18.178	144.515	5.339	17.722	7.447	30.508	220.266
1332	Pojo	16.150	128.393	4.743	15.745	6.616	27.104	195.692
1333	Pocona	18.917	150.392	5.556	18.443	7.750	31.748	229.222
1334	Chimoré	21.408	170.194	6.288	20.871	8.770	35.929	259.405
1335	Puerto Villarroel	57.209	454.810	16.802	55.773	23.436	96.012	693.207
1336	Arani	16.188	128.694	4.754	15.782	6.632	27.168	196.151
1337	Vacas	17.547	139.498	5.154	17.107	7.188	29.449	212.619
1338	Arque	16.558	131.637	4.863	16.143	6.783	27.789	200.638
1339	Tacopaya	16.351	129.987	4.802	15.940	6.698	27.441	198.122
1340	Bolívar	12.111	96.280	3.557	11.807	4.961	20.325	146.748
1341	Tiraque	49.112	390.440	14.424	47.880	20.119	82.424	595.098
1342	Mizque	37.390	297.249	10.981	36.452	15.317	62.750	453.058
1343	Vila Vila	6.439	51.190	1.891	6.277	2.638	10.806	78.022
1344	Alalay	6.916	54.981	2.031	6.742	2.833	11.607	83.800
1345	Entre Ríos	31.118	247.386	9.139	30.337	12.748	52.224	377.058
Total Cochabamba		2.041.662	16.231.214	599.642	1.990.436	836.397	3.426.474	24.739.144

IMPUESTO DIRECTO A LOS HIDROCARBUROS - IDH

CÓDIGO	DEPARTAMENTO	2007		2008			TOTAL IDH (\$US)	TOTAL IDH (BS)
		TOTAL IDH (\$US)	TOTAL IDH (BS)	COPARTICIPACIÓN IDH (\$US)	COPARTICIPACIÓN IDH NIVELACIÓN (\$US)	COPARTICIPACIÓN IDH FONDO COMP. (\$US)		
ORURO		1.335.874	10.620.200	2.590.078	0	0	2.590.078	18.700.360
1401	Oruro	686.922	5.461.028	1.331.847	0	0	1.331.847	9.615.937
1402	Caracollo	69.427	551.946	134.610	0	0	134.610	971.882
1403	El Choro	19.465	154.749	37.740	0	0	37.740	272.486
1404	Challapata	83.077	660.460	161.074	0	0	161.074	1.162.957
1405	Santuario de Quillacas	11.267	89.570	21.845	0	0	21.845	157.717
1406	Huanuni	66.230	526.525	128.410	0	0	128.410	927.120
1407	Machacamarca	14.250	113.284	27.628	0	0	27.628	199.473
1408	Poopó	21.010	167.026	40.735	0	0	40.735	294.103
1409	Pazña	18.644	148.217	36.148	0	0	36.148	260.985
1410	Antequera	11.427	90.844	22.155	0	0	22.155	159.960
1411	Eucaliptus	18.490	146.998	35.850	0	0	35.850	258.838
1412	Santiago de Huari	34.843	277.003	67.556	0	0	67.556	487.755
1413	San Pedro de Totora	16.844	133.908	32.658	0	0	32.658	235.789
1414	Corque	29.140	231.662	56.498	0	0	56.498	407.918
1415	Choquecota	5.505	43.769	10.674	0	0	10.674	77.069
1416	Curahuara de Carangas	17.993	143.041	34.885	0	0	34.885	251.871
1417	Turco	14.181	112.742	27.496	0	0	27.496	198.519
1418	Huachacalla	5.625	44.717	10.906	0	0	10.906	78.739
1419	Escala	2.942	23.388	5.704	0	0	5.704	41.183
1420	Cruz de Machacamarca	2.962	23.551	5.744	0	0	5.744	41.469
1421	Yunguyo del Litoral	753	5.989	1.461	0	0	1.461	10.546
1422	Esmeralda	3.245	25.800	6.292	0	0	6.292	45.430
1423	Toledo	26.464	210.388	51.310	0	0	51.310	370.457
1424	Santiago Andamarca	15.640	124.341	30.325	0	0	30.325	218.943
1425	Belén de Andamarca	5.277	41.953	10.232	0	0	10.232	73.872
1426	Salinas de Garcí Mendoza	29.736	236.405	57.655	0	0	57.655	416.269
1427	Pampa Aullagas	10.142	80.626	19.663	0	0	19.663	141.969
1428	La Rivera	1.329	10.570	2.578	0	0	2.578	18.611
1429	Todos Santos	1.319	10.488	2.558	0	0	2.558	18.468
1430	Carangas	1.203	9.567	2.333	0	0	2.333	16.845
1431	Sabaya	15.968	126.943	30.959	0	0	30.959	223.524
1432	Coipasa	2.100	16.694	4.071	0	0	4.071	29.396
1433	Chipaya	6.184	49.162	11.990	0	0	11.990	86.566
1434	Huayllamarca	19.738	156.917	38.269	0	0	38.269	276.304
1435	Soracachi	46.532	369.933	90.220	0	0	90.220	651.389
Total Oruro		1.335.874	10.620.200	2.590.078	0	0	2.590.078	18.700.360

IMPUESTO DIRECTO A LOS HIDROCARBUROS - IDH

CÓDIGO	DEPARTAMENTO	2007		2008				
		TOTAL IDH (\$US)	TOTAL IDH (BS)	COPARTICIPACIÓN IDH (\$US)	COPARTICIPACIÓN IDH NIVELACIÓN (\$US)	COPARTICIPACIÓN IDH FONDO COMP. (\$US)	TOTAL IDH (\$US)	TOTAL IDH (BS)
POTOSÍ		1.335.874	10.620.200	2.590.078	0	0	2.590.078	18.700.360
1501	Potosí	273.307	2.172.787	529.904	0	0	529.904	3.825.907
1502	Tinguipaya	41.063	326.449	79.615	0	0	79.615	574.821
1503	Yocalla	15.160	120.520	29.393	0	0	29.393	212.215
1504	Urmiri	3.815	30.332	7.397	0	0	7.397	53.410
1505	Uncía	47.442	377.167	91.984	0	0	91.984	664.128
1506	Chayanta	26.689	212.175	51.746	0	0	51.746	373.605
1507	Llallagua	69.541	552.854	134.831	0	0	134.831	973.482
1508	Betanzos	69.376	551.536	134.510	0	0	134.510	971.161
1509	Chaquí	18.171	144.456	35.230	0	0	35.230	254.362
1510	Tacobamba	24.030	191.040	46.591	0	0	46.591	336.389
1511	Colquechaca	58.478	464.899	113.380	0	0	113.380	818.607
1512	Ravelo	38.693	307.606	75.020	0	0	75.020	541.641
1513	Pocoata	37.901	301.315	73.485	0	0	73.485	530.564
1514	Ocurí	34.887	277.348	67.640	0	0	67.640	488.363
1515	San Pedro	52.076	414.000	100.967	0	0	100.967	728.984
1516	Toro Toro	19.849	157.802	38.485	0	0	38.485	277.863
1517	Cotagaita	45.266	359.867	87.765	0	0	87.765	633.664
1518	Vitichi	21.287	169.231	41.272	0	0	41.272	297.987
1519	Tupiza	72.232	574.244	140.048	0	0	140.048	1.011.146
1520	Atocha	17.967	142.838	34.836	0	0	34.836	251.514
1521	Colcha "K"	18.172	144.471	35.234	0	0	35.234	254.389
1522	San Pedro de Quemes	1.536	12.208	2.977	0	0	2.977	21.496
1523	San Pablo de López	4.754	37.792	9.217	0	0	9.217	66.545
1524	Mojinete	1.349	10.725	2.616	0	0	2.616	18.885
1525	San Antonio de Esmoruco	3.139	24.955	6.086	0	0	6.086	43.941
1526	Sacaca	35.280	280.479	68.404	0	0	68.404	493.876
1527	Caripuyo	17.014	135.259	32.987	0	0	32.987	238.168
1528	Puna	75.337	598.929	146.068	0	0	146.068	1.054.612
1529	Caiza "D"	20.563	163.479	39.870	0	0	39.870	287.859
1530	Uyuni	35.243	280.179	68.331	0	0	68.331	493.348
1531	Tomave	24.049	191.190	46.628	0	0	46.628	336.653
1532	Porco	11.228	89.259	21.769	0	0	21.769	157.170
1533	Arapampa	9.155	72.782	17.750	0	0	17.750	128.157
1534	Acasio	10.860	86.338	21.056	0	0	21.056	152.027
1535	Llica	5.466	43.454	10.598	0	0	10.598	76.514
1536	Tahua	4.081	32.444	7.913	0	0	7.913	57.129
1537	Villazón	68.330	543.223	132.482	0	0	132.482	956.523
1538	San Agustín	3.090	24.565	5.991	0	0	5.991	43.255
Total Potosí		1.335.874	10.620.200	2.590.078	0	0	2.590.078	18.700.360

IMPUESTO DIRECTO A LOS HIDROCARBUROS - IDH

CÓDIGO	DEPARTAMENTO	2007		2008			TOTAL IDH (\$US)	TOTAL IDH (BS)
		TOTAL IDH (\$US)	TOTAL IDH (BS)	COPARTICIPACIÓN IDH (\$US)	COPARTICIPACIÓN IDH NIVELACIÓN (\$US)	COPARTICIPACIÓN IDH FONDO COMP. (\$US)		
TARIJA		1.751.619	13.925.373	3.455.600	0	0	3.455.600	24.949.428
1601	Tarija	687.066	5.462.178	1.355.447	0	0	1.355.447	9.786.324
1602	Padcaya	86.232	685.544	170.119	0	0	170.119	1.228.257
1603	Bermejo	149.137	1.185.642	294.219	0	0	294.219	2.124.259
1604	Yacuiba	373.932	2.972.756	737.693	0	0	737.693	5.326.145
1605	Caraparí	40.452	321.594	79.804	0	0	79.804	576.184
1606	Villamontes	106.402	845.896	209.910	0	0	209.910	1.515.552
1607	Uriondo	55.209	438.912	108.917	0	0	108.917	786.378
1608	Yunchara	23.161	184.129	45.692	0	0	45.692	329.895
1609	San Lorenzo	95.701	760.826	188.800	0	0	188.800	1.363.135
1610	El Puente	47.741	379.541	94.184	0	0	94.184	680.005
1611	Entre Ríos	86.586	688.356	170.816	0	0	170.816	1.233.295
Total Tarija		1.751.619	13.925.373	3.455.600	0	0	3.455.600	24.949.428

IMPUESTO DIRECTO A LOS HIDROCARBUROS - IDH

CÓDIGO	DEPARTAMENTO	2007		2008			TOTAL IDH (\$US)	TOTAL IDH (BS)
		TOTAL IDH (\$US)	TOTAL IDH (BS)	COPARTICIPACIÓN IDH (\$US)	COPARTICIPACIÓN IDH NIVELACIÓN (\$US)	COPARTICIPACIÓN IDH FONDO COMP. (\$US)		
SANTA CRUZ		2.764.906	21.981.006	816.683	1.773.394	1.693.480	4.283.558	30.927.286
1701	Santa Cruz de la Sierra	1.541.909	12.258.179	455.441	988.971	944.405	2.388.818	17.247.264
1702	Cotoca	49.625	394.516	14.658	31.829	30.395	76.881	555.084
1703	Ayacucho - Porongo	15.102	120.061	4.461	9.686	9.250	23.397	168.925
1704	La Guardia	53.885	428.384	15.916	34.561	33.004	83.481	602.736
1705	El Torno	51.717	411.152	15.276	33.171	31.676	80.123	578.491
1706	Warnes	61.740	490.835	18.237	39.600	37.815	95.652	690.605
1707	San Ignacio	56.419	448.529	16.665	36.187	34.556	87.407	631.081
1708	San Miguel	13.996	111.266	4.134	8.977	8.572	21.683	156.551
1709	San Rafael	6.835	54.339	2.019	4.384	4.186	10.589	76.455
1710	Buena Vista	18.083	143.759	5.341	11.598	11.076	28.015	202.268
1711	San Carlos	22.482	178.732	6.641	14.420	13.770	34.830	251.475
1712	Yapacaní	42.967	341.585	12.691	27.559	26.317	66.567	480.610
1713	San José	22.614	179.782	6.680	14.505	13.851	35.035	252.954
1714	Pailón	38.855	308.897	11.477	24.921	23.798	60.197	434.619
1715	Roboré	20.763	165.063	6.133	13.317	12.717	32.167	232.244
1716	Portachuelo	22.354	177.713	6.603	14.338	13.692	34.632	250.043
1717	Santa Rosa del Sara	20.507	163.027	6.057	13.153	12.560	31.770	229.379
1718	Lagunillas	7.197	57.220	2.126	4.616	4.408	11.151	80.508
1719	Charagua	33.279	264.566	9.830	21.345	20.383	51.558	372.245
1720	Cabezas	30.376	241.486	8.972	19.483	18.605	47.060	339.771
1721	Cuevo	4.640	36.890	1.371	2.976	2.842	7.189	51.904
1722	Gutiérrez	15.522	123.396	4.585	9.955	9.507	24.047	173.619
1723	Camiri	42.093	334.642	12.433	26.998	25.782	65.214	470.842
1724	Boyube	5.492	43.659	1.622	3.522	3.364	8.508	61.429
1725	Valle Grande	22.938	182.360	6.775	14.713	14.050	35.537	256.581

IMPUESTO DIRECTO A LOS HIDROCARBUROS - IDH

CÓDIGO	DEPARTAMENTO	2007		2008			TOTAL IDH (\$US)	TOTAL IDH (BS)
		TOTAL IDH (\$US)	TOTAL IDH (BS)	COPARTICIPACIÓN IDH (\$US)	COPARTICIPACIÓN IDH NIVELACIÓN (\$US)	COPARTICIPACIÓN IDH FONDO COMP. (\$US)		
SANTA CRUZ		2.764.906	21.981.006	816.683	1.773.394	1.693.480	4.283.558	30.927.286
1726	Trigal	2.906	23.102	858	1.864	1.780	4.502	32.505
1727	Moro Moro	4.586	36.457	1.355	2.941	2.809	7.105	51.295
1728	Postrer Valle	3.467	27.565	1.024	2.224	2.124	5.372	38.783
1729	Pucara	3.471	27.597	1.025	2.226	2.126	5.378	38.829
1730	Samaipata	13.268	105.482	3.919	8.510	8.127	20.556	148.413
1731	Pampa Grande	10.808	85.922	3.192	6.932	6.620	16.744	120.892
1732	Mairana	10.554	83.907	3.117	6.769	6.464	16.351	118.057
1733	Quirusillas	2.763	21.965	816	1.772	1.692	4.280	30.905
1734	Montero	109.455	870.166	32.330	70.204	67.040	169.574	1.224.324
1735	General Saavedra	22.605	179.706	6.677	14.498	13.845	35.020	252.847
1736	Mineros	27.038	214.950	7.986	17.342	16.560	41.888	302.435
1737	Concepción	19.784	157.286	5.844	12.690	12.118	30.651	221.302
1738	San Javier	15.417	122.563	4.554	9.888	9.443	23.884	172.446
1739	San Julián	51.807	411.867	15.303	33.229	31.731	80.263	579.497
1740	San Matías	17.810	141.592	5.261	11.423	10.909	27.593	199.221
1741	Comarapa	19.972	158.781	5.899	12.810	12.233	30.943	223.405
1742	Saipina	7.289	57.945	2.153	4.675	4.464	11.292	81.529
1743	Puerto Suárez	20.720	164.727	6.120	13.290	12.691	32.101	231.771
1744	Puerto Quijarro	17.579	139.751	5.192	11.275	10.767	27.234	196.630
1745	Ascención de Guarayos	23.139	183.952	6.835	14.841	14.172	35.848	258.821
1746	Urubichá	8.120	64.552	2.398	5.208	4.973	12.580	90.825
1747	El Puente	11.761	93.503	3.474	7.544	7.204	18.221	131.559
1748	Okinawa Uno	15.887	126.299	4.693	10.190	9.730	24.613	177.703
1749	San Antonio de Lomerío	8.573	68.159	2.532	5.499	5.251	13.282	95.900
1750	San Ramón	7.711	61.303	2.278	4.946	4.723	11.946	86.253
1751	El Carmen Rivero Torrez	6.667	53.006	1.969	4.276	4.084	10.330	74.580
1752	San Juan de Yapacaní	12.440	98.897	3.674	7.979	7.619	19.273	139.148
1753	Fernández Alonzo	15.481	123.072	4.573	9.929	9.482	23.984	173.162
1754	San Pedro	19.951	158.608	5.893	12.796	12.220	30.909	223.161
1755	Cuatro Cañadas	23.942	190.342	7.072	15.357	14.665	37.093	267.812
1756	Colpa Bélgica	8.546	67.942	2.524	5.481	5.234	13.240	95.595
Total Santa Cruz		2.764.906	21.981.006	816.683	1.773.394	1.693.480	4.283.558	30.927.286

IMPUESTO DIRECTO A LOS HIDROCARBUROS - IDH

CÓDIGO	DEPARTAMENTO	2007		2008			TOTAL IDH (\$US)	TOTAL IDH (BS)
		TOTAL IDH (\$US)	TOTAL IDH (BS)	COPARTICIPACIÓN IDH (\$US)	COPARTICIPACIÓN IDH NIVELACIÓN (\$US)	COPARTICIPACIÓN IDH FONDO COMP. (\$US)		
BENI		1.335.874	10.620.200	2.590.078	0	0	2.590.078	18.700.360
1801	Trinidad	294.660	2.342.549	571.306	0	0	571.306	4.124.828
1802	San Javier	9.913	78.805	19.219	0	0	19.219	138.762
1803	Riberalta	279.972	2.225.777	542.827	0	0	542.827	3.919.214
1805	Guayaramerín	149.034	1.184.823	288.957	0	0	288.957	2.086.272
1806	Reyes	41.003	325.970	79.498	0	0	79.498	573.978
1807	Rurrenabaque	50.366	400.410	97.653	0	0	97.653	705.053
1808	San Borja	126.626	1.006.678	245.511	0	0	245.511	1.772.588
1809	Santa Rosa	33.224	264.127	64.416	0	0	64.416	465.083
1810	Santa Ana	86.652	688.882	168.006	0	0	168.006	1.213.003
1811	San Ignacio	73.456	583.975	142.421	0	0	142.421	1.028.280
1812	Loreto	14.220	113.051	27.571	0	0	27.571	199.063
1813	San Andrés	39.042	310.385	75.697	0	0	75.697	546.535
1814	San Joaquín	20.090	159.719	38.953	0	0	38.953	281.237
1815	San Ramón	21.841	173.634	42.346	0	0	42.346	305.740
1816	Puerto Siles	3.751	29.823	7.273	0	0	7.273	52.513
1817	Magdalena	36.511	290.259	70.789	0	0	70.789	511.096
1818	Baures	19.398	154.211	37.609	0	0	37.609	271.539
1819	Huacaraje	13.656	108.569	26.478	0	0	26.478	191.171
1820	Exaltación	22.460	178.556	43.547	0	0	43.547	314.406
Total Beni		1.335.874	10.620.200	2.590.078	0	0	2.590.078	18.700.360

IMPUESTO DIRECTO A LOS HIDROCARBUROS - IDH

CÓDIGO	DEPARTAMENTO	2007		2008			TOTAL IDH (\$US)	TOTAL IDH (BS)
		TOTAL IDH (\$US)	TOTAL IDH (BS)	COPARTICIPACIÓN IDH (\$US)	COPARTICIPACIÓN IDH NIVELACIÓN (\$US)	COPARTICIPACIÓN IDH FONDO COMP. (\$US)		
PANDO		1.335.874	10.620.200	2.590.078	0	0	2.590.078	18.700.360
1901	Cobija	567.769	4.513.762	1.100.826	0	0	1.100.826	7.947.964
1902	Porvenir	94.433	750.744	183.093	0	0	183.093	1.321.931
1903	Bolpebra	30.367	241.419	58.878	0	0	58.878	425.097
1904	Bella Flor	58.623	466.055	113.663	0	0	113.663	820.644
1905	Puerto Rico	101.809	809.380	197.393	0	0	197.393	1.425.179
1906	San Pedro	27.519	218.773	53.355	0	0	53.355	385.222
1907	Filadelfia	79.987	635.898	155.084	0	0	155.084	1.119.707
1908	Puerto Gonzalo Moreno	96.900	770.356	187.876	0	0	187.876	1.356.466
1909	San Lorenzo	88.278	701.813	171.160	0	0	171.160	1.235.772
1910	Sena	56.970	452.913	110.457	0	0	110.457	797.502
1911	Santa Rosa del Abuná	53.333	423.999	103.406	0	0	103.406	746.590
1912	Ingavi	22.864	181.772	44.331	0	0	44.331	320.069
1913	Nueva Esperanza	18.821	149.623	36.490	0	0	36.490	263.461
1914	Villa Nueva - Loma Alta	25.255	200.778	48.966	0	0	48.966	353.536
1915	Santos Mercado	12.945	102.916	25.099	0	0	25.099	181.218
Total Pando		1.335.874	10.620.200	2.590.078	0	0	2.590.078	18.700.360
TOTAL NACIONAL		16.405.943	130.427.246	18.130.543	6.045.677	4.701.499	28.877.719	208.497.132



Julio 2008

PERÍODO: Julio 2008

RESUMEN LIQUIDACIÓN DEL IMPUESTO DIRECTO A LOS HIDROCARBUROS CONSOLIDADO

	PETRÓLEO		GAS NATURAL		GLP		TOTAL
	VOLUMEN BBLs.	IDH \$US	ENERGÍA MMBTU	IDH \$US	U. MÁSCA TM	IDH \$US	\$US
IDH 32%	1.484.313,00	13.624.826,69	48.248.042,00	92.274.735,39	16.335,10	1.098.801,60	106.998.363,68

PERÍODO: Julio 2008

VARIABLES PARA EL CÁLCULO DEL IMPUESTO DIRECTO A LOS HIDROCARBUROS: 32%

CAMPO	VARIABLES DE VALORACIÓN MERCADO INTERNO				VARIABLES DE VALORACIÓN MERCADO EXTERNO				
	Precio referencia \$us/BBL	Tarifa de transporte \$us/BBL	Precio en punto de fiscalización \$us/BBL	% Ventas	Precio referencia \$us/BBL	Ajuste API \$us/ BBL	Tarifa de transporte \$us/BBL	Precio en punto de fiscalización \$us/BBL	% Ventas
Camiri	31,129307	2,444263	28,685044	100,00%	-	-	-	-	0,00%
Guairuy	31,129307	2,444263	28,685044	100,00%	-	-	-	-	0,00%
Río Grande	31,129307	2,444263	28,685044	100,00%	-	-	-	-	0,00%
La Peña	31,129307	2,444263	28,685044	100,00%	-	-	-	-	0,00%
Sirari	31,129307	2,444263	28,685044	100,00%	-	-	-	-	0,00%
Víbora	31,129307	2,444263	28,685044	100,00%	-	-	-	-	0,00%
Yapacaní	31,129307	2,444263	28,685044	100,00%	-	-	-	-	0,00%
Arroyo Negro	31,129307	2,444263	28,685044	100,00%	-	-	-	-	0,00%
Los Peñocos	31,129307	2,444263	28,685044	100,00%	-	-	-	-	0,00%
Los Sauces	31,129307	2,444263	28,685044	100,00%	-	-	-	-	0,00%
La Vertiente	31,129307	2,444263	28,685044	100,00%	-	-	-	-	0,00%
Escondido	31,129307	2,444263	28,685044	100,00%	-	-	-	-	0,00%
Los Suris	31,129307	2,444263	28,685044	100,00%	-	-	-	-	0,00%
Vuelta Grande	31,129307	2,444263	28,685044	100,00%	-	-	-	-	0,00%
San Roque	31,129307	2,444263	28,685044	100,00%	-	-	-	-	0,00%
Bulo Bulo	31,129307	2,444263	28,685044	100,00%	-	-	-	-	0,00%
Carrasco	31,129307	2,444263	28,685044	100,00%	-	-	-	-	0,00%
Santa Rosa W	31,129307	2,444263	28,685044	100,00%	-	-	-	-	0,00%
Junin	31,129307	2,444263	28,685044	100,00%	-	-	-	-	0,00%
H. Suárez Roca	31,129307	2,444263	28,685044	100,00%	-	-	-	-	0,00%
Los Cusis	31,129307	2,444263	28,685044	100,00%	-	-	-	-	0,00%
Patujusal	31,129307	2,444263	28,685044	100,00%	-	-	-	-	0,00%
Montecristo	31,129307	2,444263	28,685044	100,00%	-	-	-	-	0,00%
Patujusal Oeste	31,129307	2,444263	28,685044	100,00%	-	-	-	-	0,00%
Kanata	31,129307	2,444263	28,685044	100,00%	-	-	-	-	0,00%
Kanata Norte	31,129307	2,444263	28,685044	100,00%	-	-	-	-	0,00%
Carrasco Fw	31,129307	2,444263	28,685044	100,00%	-	-	-	-	0,00%
Tatarenda	31,129307	2,444263	28,685044	100,00%	-	-	-	-	0,00%
Colpa	31,129307	2,444263	28,685044	100,00%	-	-	-	-	0,00%
Caranda	31,129307	2,444263	28,685044	100,00%	-	-	-	-	0,00%
San Alberto	31,129307	2,444263	28,685044	100,00%	-	-	-	-	0,00%
Sábalo	31,129307	2,444263	28,685044	100,00%	-	-	-	-	0,00%
Bermejo Somero	31,129307	2,444263	28,685044	100,00%	-	-	-	-	0,00%
Bermejo Profundo	31,129307	2,444263	28,685044	100,00%	-	-	-	-	0,00%
Toro	31,129307	2,444263	28,685044	100,00%	-	-	-	-	0,00%
Tacobo	31,129307	2,444263	28,685044	100,00%	-	-	-	-	0,00%
Tajibo	31,129307	2,444263	28,685044	100,00%	-	-	-	-	0,00%
Cambeiti	31,129307	2,444263	28,685044	100,00%	-	-	-	-	0,00%
Surubí	31,129307	2,444263	28,685044	100,00%	-	-	-	-	0,00%
Paloma	31,129307	2,444263	28,685044	100,00%	-	-	-	-	0,00%
Surubí Bloque Bajo	31,129307	2,444263	28,685044	100,00%	-	-	-	-	0,00%
Surubí Noroeste	31,129307	2,444263	28,685044	100,00%	-	-	-	-	0,00%
Monteagudo	31,129307	2,444263	28,685044	100,00%	-	-	-	-	0,00%
Margarita	31,129307	2,444263	28,685044	100,00%	-	-	-	-	0,00%
Naranjillos	31,129307	2,444263	28,685044	100,00%	-	-	-	-	0,00%
Chaco Sur	31,129307	2,444263	28,685044	100,00%	-	-	-	-	0,00%
Nupuco	31,129307	2,444263	28,685044	100,00%	-	-	-	-	0,00%

LIQUIDACIÓN DEL IMPUESTO DIRECTO A LOS HIDROCARBUROS: 32%

PETRÓLEO

CAMPO						IDH 32% (\$us)		
	API	Petróleo crudo/ condensado BBL	Gasolina nat. BBL	Petróleo crudo/ condensado + gasolina total BBL	32% del total BBL	Mercado interno	Mercado externo	Total
Camiri	51,0	5.929	0	5.929	1.897,28	54.423,56	0,00	54.423,56
Guairuy	50,0	2.294	0	2.294	734,08	21.057,12	0,00	21.057,12
Río Grande	74,5	14.288	6.396	20.684	6.618,88	189.862,86	0,00	189.862,86
La Peña	45,6	8.843	0	8.843	2.829,76	81.171,79	0,00	81.171,79
Sirari	71,6	6.395	4.291	10.686	3.419,52	98.089,08	0,00	98.089,08
Víbora	72,6	11.799	8.984	20.783	6.650,56	190.771,60	0,00	190.771,60
Yapacaní	61,2	11.092	3.341	14.433	4.618,56	132.483,60	0,00	132.483,60
Arroyo Negro	34,1	376	0	376	120,32	3.451,38	0,00	3.451,38
Los Peñocos	34,4	4.604	0	4.604	1.473,28	42.261,10	0,00	42.261,10
Los Sauces	62,1	788	439	1.227	392,64	11.262,90	0,00	11.262,90
La Vertiente	72,1	8.568	4.273	12.841	4.109,12	117.870,29	0,00	117.870,29
Escondido	71,1	17.688	7.956	25.644	8.206,08	235.391,76	0,00	235.391,76
Los Suris	70,5	1.237	212	1.449	463,68	13.300,68	0,00	13.300,68
Vuelta Grande	74,1	18.012	20.853	38.865	12.436,80	356.750,15	0,00	356.750,15
San Roque	66,1	1.639	2.090	3.729	1.193,28	34.229,29	0,00	34.229,29
Bulo Bulo	59,6	53.226	9.755	62.981	20.153,92	578.116,08	0,00	578.116,08
Carrasco	69,8	4.887	1.886	6.773	2.167,36	62.170,82	0,00	62.170,82
Santa Rosa W	53,8	15	0	15	4,80	137,69	0,00	137,69
Junin	54,2	21	0	21	6,72	192,76	0,00	192,76
H. Suárez Roca	28,7	7.441	0	7.441	2.381,12	68.302,53	0,00	68.302,53
Los Cusis	35,1	8.817	0	8.817	2.821,44	80.933,13	0,00	80.933,13
Patujusal	34,9	14.029	0	14.029	4.489,28	128.775,19	0,00	128.775,19
Montecristo	50,0	530	0	530	169,60	4.864,98	0,00	4.864,98
Patujusal Oeste	35,4	690	0	690	220,80	6.333,66	0,00	6.333,66
Kanata	63,1	2.940	1.712	4.652	1.488,64	42.701,70	0,00	42.701,70
Kanata Norte	64,8	19.384	2.156	21.540	6.892,80	197.720,27	0,00	197.720,27
Carrasco Fw	62,4	21.336	1.208	22.544	7.214,08	206.936,20	0,00	206.936,20
Tatarenda	48,0	2.661	0	2.661	851,52	24.425,89	0,00	24.425,89
Colpa	62,4	21.811	3.535	25.346	8.110,72	232.656,36	0,00	232.656,36
Caranda	59,3	16.874	3.847	20.721	6.630,72	190.202,49	0,00	190.202,49
San Alberto	59,2	236.750	49.474	286.224	91.591,68	2.627.311,35	0,00	2.627.311,35
Sábalo	60,5	412.003	81.505	493.508	157.922,56	4.530.015,55	0,00	4.530.015,55
Bermejo Somero	24,8	1.423	0	1.423	455,36	13.062,02	0,00	13.062,02
Bermejo Profundo	54,6	509	0	509	162,88	4.672,22	0,00	4.672,22
Toro	23,4	2.221	0	2.221	710,72	20.387,03	0,00	20.387,03
Tacobo	51,9	4.676	848	5.524	1.767,68	50.705,98	0,00	50.705,98
Tajibo	74,5	1.838	399	2.237	715,84	20.533,90	0,00	20.533,90
Cambeiti	46,5	999	0	999	319,68	9.170,03	0,00	9.170,03
Surubí	43,3	49.337	552	49.889	15.964,48	457.941,81	0,00	457.941,81
Paloma	54,9	27.671	6.888	34.559	11.058,88	317.224,46	0,00	317.224,46
Surubí Bloque Bajo	43,8	28.525	1.453	29.978	9.592,96	275.174,48	0,00	275.174,48
Surubí Noroeste	43,2	79.511	175	79.686	25.499,52	731.454,85	0,00	731.454,85
Monteagudo	44,0	5.644	680	6.324	2.023,68	58.049,35	0,00	58.049,35
Margarita	56,1	99.418	7.955	107.373	34.359,36	985.599,75	0,00	985.599,75
Naranjillos	59,9	2.751	2.217	4.968	1.589,76	45.602,34	0,00	45.602,34
Chaco Sur	72,4	1.712	870	2.582	826,24	23.700,73	0,00	23.700,73
Ñupuco	77,7	2.603	2.558	5.161	1.651,52	47.373,92	0,00	47.373,92
		1.245.805	238.508	1.484.313	474.980,16	13.624.826,69	0,00	13.624.826,69

VARIABLES PARA EL CÁLCULO DEL IMPUESTO DIRECTO A LOS HIDROCARBUROS: 32%

GAS NATURAL

CAMPO	VARIABLES DE VALORACIÓN MERCADO INTERNO				VARIABLES DE VALORACIÓN MERCADO EXTERNO			
	Precio referencia \$us/MMBTU	Tarifa de transporte \$us/MMBTU	Precio en punto de fiscalización \$us/MMBTU	Ventas %	Precio referencia \$us/MMBTU	Tarifa de transporte \$us/MMBTU	Precio en punto de fiscalización \$us/MMBTU	Ventas %
Camiri	1,123040	0,382740	0,740300	100,00%	-	-	-	0,00%
Río Grande	1,123040	0,382740	0,740300	35,30%	7,031970	0,277755	6,754215	64,70%
Sirari	1,123040	0,382740	0,740300	15,07%	7,031970	0,274374	6,757596	84,93%
Víbora	1,123040	0,382740	0,740300	20,18%	7,031970	0,281483	6,750487	79,82%
Yapacaní	1,123040	0,382740	0,740300	16,41%	7,031970	0,295882	6,736088	83,59%
Arroyo Negro	1,123040	0,382740	0,740300	100,00%	-	-	-	0,00%
Los Sauces	1,123040	0,382740	0,740300	100,00%	-	-	-	0,00%
La Vertiente	1,123040	0,382740	0,740300	0,63%	7,031970	0,274629	6,757341	99,37%

VARIABLES PARA EL CÁLCULO DEL IMPUESTO DIRECTO A LOS HIDROCARBUROS: 32%

GAS NATURAL

CAMPO	VARIABLES DE VALORACIÓN MERCADO INTERNO				VARIABLES DE VALORACIÓN MERCADO EXTERNO			
	Precio referencia \$/us/MMBTU	Tarifa de transporte \$/us/MMBTU	Precio en punto de fiscalización \$/us/MMBTU	Ventas %	Precio referencia \$/us/MMBTU	Tarifa de transporte \$/us/MMBTU	Precio en punto de fiscalización \$/us/MMBTU	Ventas %
Escondido	1,123040	0,382740	0,740300	12,71%	7,031970	0,274629	6,757341	87,29%
Los Suris	1,123040	0,382740	0,740300	0,53%	7,031970	0,274629	6,757341	99,47%
Vuelta Grande	1,123040	0,382740	0,740300	12,90%	7,709633	0,279436	7,430197	87,10%
San Roque	1,123040	0,382740	0,740300	0,34%	7,031970	0,299167	6,732803	99,66%
Bulo Bulo	1,123040	0,382740	0,740300	19,69%	8,364072	0,260381	8,103692	80,31%
Carrasco	1,123040	0,382740	0,740300	0,41%	7,887075	0,274269	7,612806	99,59%
Los Cusis	1,123040	0,382740	0,740300	100,00%	-	-	-	0,00%
Patujusal	1,123040	0,382740	0,740300	100,00%	-	-	-	0,00%
Montecristo	1,123040	0,382740	0,740300	100,00%	-	-	-	0,00%
Kanata	1,123040	0,382740	0,740300	0,53%	9,073699	0,239719	8,833981	99,47%
Kanata Norte	1,123040	0,382740	0,740300	0,24%	8,052363	0,269457	7,782906	99,76%
Carrasco Fw	1,123040	0,382740	0,740300	0,77%	8,377872	0,259979	8,117894	99,23%
Colpa	1,123040	0,382740	0,740300	0,42%	7,031970	0,278618	6,753352	99,58%
Caranda	1,123040	0,382740	0,740300	7,18%	7,031970	0,278618	6,753352	92,82%
San Alberto	1,123040	0,382740	0,740300	34,49%	7,031970	0,297234	6,734736	65,51%
Sábalo	1,123040	0,382740	0,740300	1,11%	7,031969	0,328033	6,703936	98,89%
Bermejo Profundo	1,123040	0,382740	0,740300	100,00%	-	-	-	0,00%
Tacobo	1,123040	0,382740	0,740300	12,04%	8,183636	0,280130	7,903505	87,96%
Tajibo	1,123040	0,382740	0,740300	0,41%	8,096558	0,260171	7,836387	99,59%
Surubí	1,123040	0,382740	0,740300	17,58%	7,031970	0,285645	6,746324	82,42%
Paloma	1,123040	0,382740	0,740300	8,72%	7,035536	0,285543	6,749992	91,28%
Surubí Bloque Bajo	1,123040	0,382740	0,740300	15,31%	7,031970	0,285646	6,746324	84,69%
Surubí Noroeste	1,123040	0,382740	0,740300	13,32%	7,031970	0,285645	6,746325	86,68%
Monteagudo	1,123040	0,382740	0,740300	100,00%	-	-	-	0,00%
Margarita	1,123040	0,382740	0,740300	18,90%	7,031970	0,326421	6,705549	81,10%
Naranjillos	1,123040	0,382740	0,740300	0,33%	7,043268	0,289032	6,754236	99,67%
Chaco Sur	1,123040	0,382740	0,740300	0,39%	8,184406	0,247420	7,936986	99,61%
Ñupuco	1,123040	0,382740	0,740300	0,29%	8,134455	0,248550	7,885905	99,71%

LIQUIDACIÓN DEL IMPUESTO DIRECTO A LOS HIDROCARBUROS: 32%

GAS NATURAL

CAMPO					IDH 32% (\$us)		Total
	Volumen gas natural MPC	Poder calorífico MMBTU/MPC	Energía gas natural MMBTU	32% energía MMBTU	Mercado interno	Mercado externo	
Camiri	621	1,368760	850	272,00	201,36	0,00	201,36
Río Grande	905.711	1,025131	928.472	297.111,04	77.641,23	1.298.383,01	1.376.024,24
Sirari	947.584	1,123430	1.064.544	340.654,08	37.995,51	1.955.172,65	1.993.168,16
Víbora	958.493	1,087911	1.042.755	333.681,60	49.851,46	1.797.938,67	1.847.790,13
Yapacaní	1.056.738	1,023321	1.081.382	346.042,24	42.026,05	1.948.570,46	1.990.596,51
Arroyo Negro	7,0	1,000000	7	2,24	1,66	0,00	1,66
Los Sauces	51.505	1,035958	53.357	17.074,24	12.640,06	0,00	12.640,06
La Vertiente	567.007	1,117221	633.472	202.711,04	948,26	1.361.132,12	1.362.080,38
Escondido	1.192.280	1,099230	1.310.590	419.388,80	39.447,01	2.473.887,27	2.513.334,28
Los Suris	39.951	1,087883	43.462	13.907,84	54,20	93.485,30	93.539,50
Vuelta Grande	2.565.496	1,051980	2.698.850	863.632,00	82.501,85	5.588.906,97	5.671.408,82
San Roque	255.861	1,103599	282.368	90.357,76	227,23	606.294,36	606.521,59
Bulo Bulo	1.623.285	1,003460	1.628.902	521.248,64	75.979,35	3.392.330,65	3.468.310,00
Carrasco	304.748	1,022018	311.458	99.666,56	305,50	755.600,63	755.906,12
Los Cusis	76	1,276316	97	31,04	22,98	0,00	22,98
Patujusal	1.980	1,070707	2.120	678,40	502,22	0,00	502,22
Montecristo	20	1,200000	24	7,68	5,69	0,00	5,69
Kanata	248.693	1,034138	257.183	82.298,56	325,93	723.134,56	723.460,49
Kanata Norte	396.343	1,044161	413.846	132.430,72	239,25	1.028.180,61	1.028.419,86
Carrasco Fw	184.836	1,046528	193.436	61.899,52	351,87	498.635,21	498.987,08
Colpa	456.825	1,094820	500.141	160.045,12	494,88	1.076.326,55	1.076.821,43
Caranda	668.997	1,092350	730.779	233.849,28	12.431,96	1.465.856,57	1.478.288,53
San Alberto	12.287.228	1,071580	13.166.748	4.213.359,36	1.075.757,79	18.589.366,34	19.665.124,13
Sábalo	14.883.734	1,086480	16.170.879	5.174.681,28	42.598,82	34.304.969,11	34.347.567,93
Bermejo Profundo	27.613	1,029334	28.423	9.095,36	6.733,30	0,00	6.733,30
Tacobo	1.313.273	1,003040	1.317.265	421.524,80	37.574,19	2.930.378,29	2.967.952,48

LIQUIDACIÓN DEL IMPUESTO DIRECTO A LOS HIDROCARBUROS: 32%
GAS NATURAL

CAMPO					IDH 32% (\$us)		
	Volumen gas natural MPC	Poder calorífico MMBTU/MPC	Energía gas natural MMBTU	32% energía MMBTU	Mercado interno	Mercado externo	Total
Tajibo	213.152	1,076729	229.507	73.442,24	221,46	573.177,53	573.399,00
Surubí	27.824	1,159610	32.265	10.324,80	1.343,43	57.411,79	58.755,23
Paloma	903.287	1,069000	965.614	308.996,48	19.956,31	1.903.763,97	1.923.720,28
Surubí Bloque Bajo	38.299	1,120421	42.911	13.731,52	1.555,83	78.459,07	80.014,90
Surubí Noroeste	18.693	1,137699	21.267	6.805,44	671,19	39.795,16	40.466,36
Monteagudo	21.633	1,166736	25.240	8.076,80	5.979,26	0,00	5.979,26
Margarita	1.778.114	1,099120	1.954.361	625.395,52	87.523,72	3.400.840,91	3.488.364,63
Naranjillos	502.547	1,046340	525.835	168.267,20	416,18	1.132.719,38	1.133.135,56
Chaco Sur	92.743	1,135234	105.285	33.691,20	97,09	266.365,65	266.462,74
Ñupuco	427.472	1,133050	484.347	154.991,04	333,19	1.218.695,33	1.219.028,52
	44.962.669		48.248.042	15.439.373,44	1.714.957,27	90.559.778,12	92.274.735,39

VARIABLES PARA EL CÁLCULO DEL IMPUESTO DIRECTO A LOS HIDROCARBUROS: 32%
GAS LICUADO DE PETRÓLEO

CAMPO	VARIABLES DE VALORACIÓN MERCADO INTERNO				VARIABLES DE VALORACIÓN MERCADO EXTERNO			
	Precio referencia \$us/TM	Tarifa de transporte \$us/TM	Precio en punto de fiscalización \$us/TM	Ventas %	Precio referencia \$us/TM	Tarifa de transporte \$us/TM	Precio en punto de fiscalización \$us/TM	Ventas %
Río Grande	221,811046	11,603885	210,207161	100,00%	-	-	-	0,00%
Los Sauces	221,811046	11,603885	210,207161	100,00%	-	-	-	0,00%
Vuelta Grande	221,811046	11,603885	210,207161	100,00%	-	-	-	0,00%
Bulo Bulo	221,811046	11,603885	210,207161	100,00%	-	-	-	0,00%
Carrasco	221,811046	11,603885	210,207161	100,00%	-	-	-	0,00%
Kanata	221,811046	11,603885	210,207161	100,00%	-	-	-	0,00%
Kanata Norte	221,811046	11,603885	210,207161	100,00%	-	-	-	0,00%
Carrasco Fw	221,811046	11,603885	210,207161	100,00%	-	-	-	0,00%
Colpa	221,811046	11,603885	210,207161	100,00%	-	-	-	0,00%
Caranda	221,811046	11,603885	210,207161	100,00%	-	-	-	0,00%
Surubí	221,811046	11,603885	210,207161	100,00%	-	-	-	0,00%
Paloma	221,811046	11,603885	210,207161	100,00%	-	-	-	0,00%
Surubí Bloque Bajo	221,811046	11,603885	210,207161	100,00%	-	-	-	0,00%
Surubí Noroeste	221,811046	11,603885	210,207161	100,00%	-	-	-	0,00%

LIQUIDACIÓN DEL IMPUESTO DIRECTO A LOS HIDROCARBUROS: 32%
GAS LICUADO DE PETRÓLEO

CAMPO			IDH 32% (\$us)		Total
	Unidad másica GLP TM	32% cantidad TM	Mercado interno	Mercado externo	
Río Grande	1.784,30	570,98	120.023,24	0,00	120.023,24
Los Sauces	115,50	36,96	7.769,26	0,00	7.769,26
Vuelta Grande	5.475,80	1.752,26	368.336,76	0,00	368.336,76
Bulo Bulo	2.908,50	930,72	195.644,01	0,00	195.644,01
Carrasco	435,70	139,42	29.307,92	0,00	29.307,92
Kanata	461,20	147,58	31.023,21	0,00	31.023,21
Kanata Norte	1.213,80	388,42	81.647,82	0,00	81.647,82
Carrasco Fw	604,80	193,54	40.682,65	0,00	40.682,65
Colpa	237,60	76,03	15.982,47	0,00	15.982,47
Caranda	624,80	199,94	42.027,98	0,00	42.027,98
Surubí	180,80	57,86	12.161,75	0,00	12.161,75
Paloma	1.848,40	591,49	124.335,01	0,00	124.335,01
Surubí Bloque Bajo	340,30	108,90	22.890,72	0,00	22.890,72
Surubí Noroeste	103,60	33,15	6.968,79	0,00	6.968,79
	16.335,10	5.227,23	206.025,30	0,00	1.098.801,60

TOTAL IMPUESTO DIRECTO A LOS HIDROCARBUROS (\$US)


106.998.363,68





**IMPUESTO DIRECTO A LOS HIDROCARBUROS (IDH)
JULIO DE 2008
(EN DÓLARES)**

DETALLE	IDH	NIVELACIÓN	FONDO DE COMPENSACIÓN
COCHABAMBA IDH	1.088.077	3.766.037	1.374.328
CHUQUISACA IDH	586.180	4.267.935	0
SANTA CRUZ IDH	1.481.120	3.372.995	2.782.647
TARIJA IDH	6.552.853	0	0
TOTAL DPTOS. PRODUCTORES	9.708.229	11.406.967	4.156.974
BENI IDH	4.854.115	0	0
POTOSÍ IDH	4.854.115	0	0
ORURO IDH	4.854.115	0	0
LA PAZ IDH	4.854.115	0	3.568.308
PANDO IDH	4.854.115	0	0
TOTAL DPTOS. NO PRODUCTORES	24.270.573	0	3.568.308
TOTAL IDH	106.998.364		



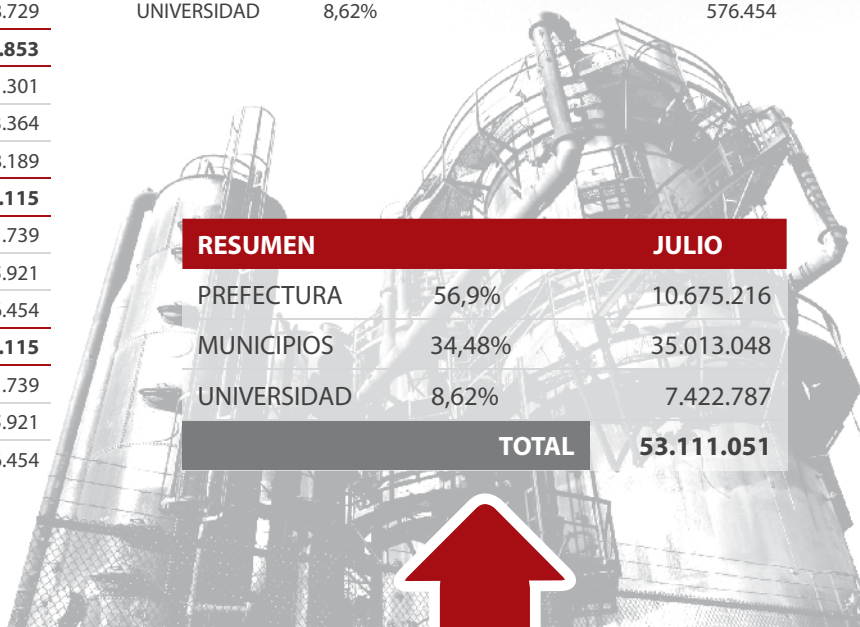
**EJECUCIÓN DEL IMPUESTO DIRECTO A LOS HIDROCARBUROS
JULIO 2008
(EN DÓLARES)**

DETALLE	JULIO
DPTO. COCHABAMBA IDH	6.228.442
PREFECTURA 24,39%	1.141.739
MUNICIPIOS 66,99% + F. Comp.	4.148.584
UNIVERSIDAD 8,62% + F. Comp.	938.119
DPTO. CHUQUISACA IDH	4.854.115
PREFECTURA 24,39%	1.141.739
MUNICIPIOS 66,99%	3.135.921
UNIVERSIDAD 8,62%	576.454
DPTO. SANTA CRUZ IDH	7.636.761
PREFECTURA 24,39%	1.141.739
MUNICIPIOS 66,99% + F. Comp.	5.186.293
UNIVERSIDAD 8,62% + F. Comp.	1.308.729
DPTO. TARIJA IDH	6.552.853
PREFECTURA 24,39%	1.541.301
MUNICIPIOS 66,99%	4.233.364
UNIVERSIDAD 8,62%	778.189
DPTO. BENI IDH	4.854.115
PREFECTURA 24,39%	1.141.739
MUNICIPIOS 66,99%	3.135.921
UNIVERSIDAD 8,62%	576.454
DPTO. POTOSÍ IDH	4.854.115
PREFECTURA 24,39%	1.141.739
MUNICIPIOS 66,99%	3.135.921
UNIVERSIDAD 8,62%	576.454

**EJECUCIÓN DEL IMPUESTO DIRECTO A LOS HIDROCARBUROS
JULIO 2008
(EN DÓLARES)**

DETALLE	JULIO
DPTO. ORURO IDH	4.854.115
PREFECTURA 24,39%	1.141.739
MUNICIPIOS 66,99%	3.135.921
UNIVERSIDAD 8,62%	576.454
DPTO. LA PAZ IDH	8.422.422
PREFECTURA 24,39%	1.141.739
MUNICIPIOS 66,99% + F. Comp.	5.765.201
UNIVERSIDAD 8,62% + F. Comp.	1.515.482
DPTO. PANDO IDH	4.854.115
PREFECTURA 24,39%	1.141.739
MUNICIPIOS 66,99%	3.135.921
UNIVERSIDAD 8,62%	576.454

RESUMEN	JULIO
PREFECTURA 56,9%	10.675.216
MUNICIPIOS 34,48%	35.013.048
UNIVERSIDAD 8,62%	7.422.787
TOTAL	53.111.051



IMPUESTO DIRECTO A LOS HIDROCARBUROS - IDH

CÓDIGO	DEPARTAMENTO	2007		2008				
		TOTAL IDH (\$US)	TOTAL IDH (BS)	COPARTICIPACIÓN IDH (\$US)	COPARTICIPACIÓN IDH NIVELACIÓN (\$US)	COPARTICIPACIÓN IDH FONDO COMP. (\$US)	TOTAL IDH (\$US)	TOTAL IDH (BS)
CHUQUISACA		1.510.517	11.887.768	378.692	2.757.230	0	3.135.921	22.390.479
1101	Sucre	613.213	4.825.988	153.735	1.119.332	0	1.273.066	9.089.695
1102	Yotala	26.989	212.405	6.766	49.265	0	56.031	400.063
1103	Poroma	45.757	360.107	11.471	83.523	0	94.994	678.258
1104	Azurduy	32.252	253.826	8.086	58.872	0	66.958	478.079
1105	Tarvita	43.100	339.196	10.805	78.672	0	89.478	638.871
1106	Zudañez	21.095	166.019	5.289	38.506	0	43.795	312.695
1107	Presto	25.270	198.874	6.335	46.127	0	52.462	374.577
1108	Mojocoya	22.525	177.269	5.647	41.116	0	46.763	333.884
1109	Icla	26.262	206.680	6.584	47.937	0	54.521	389.279
1110	Padilla	35.700	280.956	8.950	65.164	0	74.114	529.177
1111	Tomina	25.747	202.632	6.455	46.998	0	53.453	381.654
1112	Sopachuy	20.578	161.949	5.159	37.562	0	42.721	305.029
1113	Villa Alcalá	11.464	90.223	2.874	20.926	0	23.800	169.933
1114	El Villar	13.030	102.546	3.267	23.784	0	27.051	193.144
1115	Monteagudo	75.321	592.776	18.883	137.487	0	156.371	1.116.487
1116	Huacareta	28.439	223.812	7.130	51.911	0	59.040	421.547
1117	Tarabuco	55.570	437.335	13.932	101.435	0	115.366	823.716
1118	Yamparaez	28.456	223.946	7.134	51.942	0	59.076	421.800
1119	Camargo	39.812	313.319	9.981	72.671	0	82.652	590.132
1120	San Lucas	91.250	718.135	22.877	166.563	0	189.440	1.352.599
1121	Incahuasi	66.483	523.219	16.667	121.355	0	138.022	985.477
1122	Villa Serrano	34.890	274.582	8.747	63.686	0	72.433	517.171
1123	Camataqui Villa Abecia	9.080	71.458	2.276	16.574	0	18.850	134.590
1124	Culpina	49.932	392.962	12.518	91.143	0	103.661	740.140
1125	Las Carreras	10.106	79.532	2.534	18.446	0	20.980	149.797
1126	Villa Vaca Guzmán	30.544	240.385	7.658	55.754	0	63.412	452.762
1127	Huacaya	6.664	52.447	1.671	12.165	0	13.835	98.784
1128	Machareti	20.990	165.192	5.262	38.314	0	43.577	311.137
Total Chuquisaca		1.510.517	11.887.768	378.692	2.757.230	0	3.135.921	22.390.479

IMPUESTO DIRECTO A LOS HIDROCARBUROS - IDH

CÓDIGO	DEPARTAMENTO	2007		2008				
		TOTAL IDH (\$US)	TOTAL IDH (BS)	COPARTICIPACIÓN IDH (\$US)	COPARTICIPACIÓN IDH NIVELACIÓN (\$US)	COPARTICIPACIÓN IDH FONDO COMP. (\$US)	TOTAL IDH (\$US)	TOTAL IDH (BS)
LA PAZ		3.582.596	28.195.028	3.135.921	0	2.629.279	5.765.201	41.163.533
1201	La Paz	1.209.142	9.515.951	1.058.388	0	887.394	1.945.782	13.892.880
1202	Palca	21.621	170.156	18.925	0	15.868	34.793	248.421
1203	Mecapaca	17.958	141.331	15.719	0	13.180	28.899	206.337
1204	Achocalla	23.031	181.252	20.159	0	16.902	37.062	264.620
1205	El Alto	990.670	7.796.575	867.155	0	727.056	1.594.211	11.382.665
1206	Viacha	71.022	558.943	62.167	0	52.123	114.290	816.032

IMPUESTO DIRECTO A LOS HIDROCARBUROS - IDH

CÓDIGO	DEPARTAMENTO	2007		2008			TOTAL IDH (\$US)	TOTAL IDH (BS)
		TOTAL IDH (\$US)	TOTAL IDH (BS)	COPARTICIPACIÓN IDH (\$US)	COPARTICIPACIÓN IDH NIVELACIÓN (\$US)	COPARTICIPACIÓN IDH FONDO COMP. (\$US)		
LA PAZ		3.582.596	28.195.028	3.135.921	0	2.629.279	5.765.201	41.163.533
1207	Guaqui	11.511	90.590	10.076	0	8.448	18.523	132.258
1208	Tiawanacu	17.237	135.657	15.088	0	12.650	27.739	198.054
1209	Desaguadero	7.592	59.750	6.646	0	5.572	12.217	87.232
1210	Caranavi	77.968	613.606	68.247	0	57.221	125.468	895.839
1211	Sica Sica	40.876	321.695	35.780	0	29.999	65.779	469.662
1212	Umalá	14.606	114.953	12.785	0	10.720	23.505	167.826
1213	Ayo Ayo	10.640	83.741	9.314	0	7.809	17.123	122.258
1214	Calamarca	18.461	145.290	16.159	0	13.549	29.708	212.117
1215	Patacamaya	30.544	240.378	26.735	0	22.416	49.151	350.941
1216	Colquencha	12.224	96.204	10.700	0	8.971	19.671	140.454
1217	Collana	4.461	35.111	3.905	0	3.274	7.179	51.260
1218	Inquisivi	24.605	193.643	21.538	0	18.058	39.595	282.711
1219	Quime	11.185	88.023	9.790	0	8.208	17.999	128.510
1220	Cajuata	11.823	93.049	10.349	0	8.677	19.026	135.848
1221	Colquiri	28.471	224.064	24.921	0	20.895	45.816	327.124
1222	Ichoca	10.424	82.037	9.124	0	7.650	16.775	119.771
1223	Villa Libertad Licoma Pampa	4.175	32.856	3.654	0	3.064	6.718	47.968
1224	Achacachi	107.260	844.136	93.887	0	78.718	172.605	1.232.402
1225	Ancoraimas	23.166	182.320	20.278	0	17.002	37.280	266.179
1226	Sorata	28.856	227.099	25.259	0	21.178	46.436	331.555
1227	Guanay	17.571	138.284	15.380	0	12.895	28.276	201.889
1228	Tacacoma	9.555	75.200	8.364	0	7.013	15.377	109.789
1229	Tipuani	14.207	111.810	12.436	0	10.427	22.862	163.238
1230	Quiabaya	3.932	30.948	3.442	0	2.886	6.328	45.183
1231	Combaya	4.102	32.280	3.590	0	3.010	6.600	47.127
1232	Copacabana	22.232	174.966	19.460	0	16.316	35.776	255.444
1233	San Pedro de Tiquina	9.287	73.089	8.129	0	6.816	14.945	106.706
1234	Tito Yupanqui	3.373	26.546	2.953	0	2.476	5.428	38.756
1235	Chuma	19.575	154.058	17.135	0	14.366	31.501	224.918
1236	Ayata	12.412	97.679	10.864	0	9.109	19.973	142.608
1237	Aucapata	6.319	49.733	5.531	0	4.638	10.169	72.609
1238	Coro Coro	18.005	141.703	15.761	0	13.214	28.975	206.880
1239	Caquiaviri	18.140	142.759	15.878	0	13.313	29.191	208.421
1240	Calacoto	13.440	105.776	11.765	0	9.864	21.629	154.429
1241	Comanche	5.886	46.327	5.153	0	4.320	9.473	67.635
1242	Charaña	4.216	33.180	3.690	0	3.094	6.784	48.441
1243	Waldo Ballivián	2.526	19.877	2.211	0	1.854	4.064	29.019
1244	Nazacara de Pacajes	407	3.203	356	0	299	655	4.676
1245	Santiago de Callapa	12.345	97.152	10.805	0	9.060	19.865	141.837
1246	Puerto Acosta	39.262	308.992	34.367	0	28.815	63.181	451.115
1247	Mocomoco	26.267	206.719	22.992	0	19.277	42.269	301.800
1248	Puerto Carabuco	22.688	178.553	19.859	0	16.651	36.510	260.680
1249	Apolo	20.228	159.192	17.706	0	14.845	32.551	232.414

IMPUESTO DIRECTO A LOS HIDROCARBUROS - IDH

CÓDIGO	DEPARTAMENTO	2007		2008			TOTAL IDH (\$US)	TOTAL IDH (BS)
		TOTAL IDH (\$US)	TOTAL IDH (BS)	COPARTICIPACIÓN IDH (\$US)	COPARTICIPACIÓN IDH NIVELACIÓN (\$US)	COPARTICIPACIÓN IDH FONDO COMP. (\$US)		
LA PAZ		3.582.596	28.195.028	3.135.921	0	2.629.279	5.765.201	41.163.533
1250	Pelechuco	7.796	61.357	6.824	0	5.722	12.546	89.579
1251	Luribay	15.843	124.681	13.867	0	11.627	25.494	182.029
1252	Sapahaqui	17.512	137.816	15.328	0	12.852	28.180	201.206
1253	Yaco	11.989	94.357	10.495	0	8.799	19.294	137.757
1254	Malla	5.690	44.779	4.980	0	4.176	9.156	65.376
1255	Cairoma	15.622	122.942	13.674	0	11.465	25.139	179.490
1256	Chulumani	20.126	158.389	17.616	0	14.770	32.387	231.241
1257	Irupana	17.350	136.545	15.187	0	12.733	27.920	199.350
1258	Yanacachi	6.478	50.981	5.670	0	4.754	10.424	74.430
1259	Palos Blancos	25.585	201.357	22.395	0	18.777	41.173	293.972
1260	La Asunta	27.460	216.111	24.036	0	20.153	44.189	315.513
1261	Pucarani	40.556	319.176	35.500	0	29.764	65.264	465.984
1262	Laja	24.861	195.659	21.762	0	18.246	40.007	285.653
1263	Batallas	27.741	218.318	24.282	0	20.359	44.641	318.735
1264	Puerto Pérez	12.982	102.166	11.363	0	9.527	20.890	149.158
1265	Coroico	18.652	146.789	16.326	0	13.689	30.015	214.306
1266	Coripata	17.443	137.277	15.268	0	12.801	28.070	200.418
1267	Ixiamas	8.574	67.475	7.505	0	6.292	13.797	98.510
1268	San Buenaventura	9.455	74.408	8.276	0	6.939	15.215	108.633
1269	General J. J. Pérez (Charazani)	13.963	109.891	12.222	0	10.248	22.470	160.436
1270	Curva	3.373	26.546	2.953	0	2.476	5.428	38.756
1271	San Pedro de Curahuara	12.351	97.200	10.811	0	9.064	19.875	141.907
1272	Papel Pampa	9.612	75.644	8.413	0	7.054	15.467	110.437
1273	Chacarilla	2.387	18.785	2.089	0	1.752	3.841	27.425
1274	Santiago de Machaca	6.710	52.804	5.873	0	4.924	10.797	77.092
1275	Catacora	2.644	20.812	2.315	0	1.941	4.256	30.385
1276	Mapiri	14.683	115.553	12.852	0	10.776	23.628	168.702
1277	Teoponte	10.836	85.276	9.485	0	7.952	17.437	124.499
1278	San Andrés de Machaca	9.601	75.560	8.404	0	7.046	15.450	110.314
1279	Jesús de Machaca	20.191	158.904	17.674	0	14.818	32.492	231.994
1280	Taraco	9.026	71.037	7.901	0	6.624	14.525	103.712
Total La Paz		3.582.596	28.195.028	3.135.921	0	2.629.279	5.765.201	41.163.533

IMPUESTO DIRECTO A LOS HIDROCARBUROS - IDH

CÓDIGO	DEPARTAMENTO	2007		2008			TOTAL IDH (\$US)	TOTAL IDH (BS)
		TOTAL IDH (\$US)	TOTAL IDH (BS)	COPARTICIPACIÓN IDH (\$US)	COPARTICIPACIÓN IDH NIVELACIÓN (\$US)	COPARTICIPACIÓN IDH FONDO COMP. (\$US)		
COCHABAMBA		2.308.575	18.168.482	702.934	2.432.987	1.012.662	4.148.584	29.620.889
1301	Cochabamba	819.935	6.452.889	249.661	864.123	359.667	1.473.450	10.520.433
1302	Quillacollo	165.258	1.300.577	50.319	174.164	72.491	296.973	2.120.390
1303	Sipe Sipe	49.697	391.112	15.132	52.375	21.800	89.306	637.647
1304	Tiquipaya	59.932	471.663	18.249	63.162	26.289	107.699	768.973
1305	Vinto	49.938	393.009	15.205	52.629	21.905	89.739	640.740
1306	Colcapirhua	66.575	523.945	20.271	70.163	29.203	119.637	854.211
1307	Aiquile	41.678	328.009	12.691	43.924	18.282	74.897	534.767
1308	Pasorapa	7.389	58.148	2.250	7.787	3.241	13.278	94.802
1309	Omereque	9.628	75.771	2.932	10.147	4.223	17.302	123.533
1310	Ayopaya	42.541	334.798	12.953	44.834	18.661	76.448	545.837
1311	Morochata	54.132	426.021	16.483	57.049	23.745	97.277	694.561
1312	Sacaba	185.706	1.461.505	56.545	195.714	81.460	333.720	2.382.757
1313	Colomi	27.550	216.817	8.389	29.035	12.085	49.508	353.486
1314	Villa Tunari	83.871	660.061	25.538	88.390	36.790	150.718	1.076.127
1315	Punata	41.455	326.249	12.622	43.689	18.184	74.496	531.898
1316	Villa Rivero	9.288	73.100	2.828	9.789	4.074	16.692	119.179
1317	San Benito	20.172	158.756	6.142	21.259	8.849	36.250	258.827
1318	Tacachi	1.706	13.429	520	1.798	749	3.066	21.895
1319	Cuchumuela	3.080	24.238	938	3.246	1.351	5.534	39.516
1320	Tarata	13.821	108.770	4.208	14.566	6.063	24.837	177.333
1321	Anzaldo	14.473	113.900	4.407	15.253	6.348	26.008	185.696
1322	Arbieto	14.967	117.794	4.557	15.774	6.566	26.897	192.045
1323	Sacabamba	7.482	58.885	2.278	7.885	3.282	13.446	96.002
1324	Cliza	31.316	246.459	9.535	33.004	13.737	56.276	401.813
1325	Toko	10.633	83.684	3.238	11.206	4.664	19.108	136.434
1326	Tolata	8.431	66.348	2.567	8.885	3.698	15.150	108.170
1327	Capinota	26.873	211.488	8.182	28.321	11.788	48.291	344.798
1328	Santivañez	10.153	79.902	3.091	10.700	4.454	18.245	130.268
1329	Sicaya	3.544	27.895	1.079	3.735	1.555	6.369	45.478
1330	Tapacarí	41.104	323.491	12.516	43.319	18.031	73.866	527.401
1331	Totora	20.555	161.764	6.259	21.662	9.016	36.937	263.731
1332	Pojo	18.261	143.717	5.560	19.245	8.010	32.816	234.308
1333	Pocona	21.390	168.341	6.513	22.543	9.383	38.439	274.455
1334	Chimoré	24.207	190.507	7.371	25.511	10.618	43.500	310.593
1335	Puerto Villarroel	64.688	509.093	19.697	68.174	28.375	116.246	829.997
1336	Arani	18.304	144.054	5.573	19.291	8.029	32.893	234.857
1337	Vacas	19.841	156.148	6.041	20.910	8.703	35.655	254.575
1338	Arque	18.723	147.349	5.701	19.732	8.213	33.646	240.229
1339	Tacopaya	18.488	145.502	5.629	19.484	8.110	33.224	237.218
1340	Bolívar	13.694	107.772	4.170	14.432	6.007	24.609	175.705
1341	Tiraque	55.533	437.041	16.909	58.525	24.360	99.794	712.528
1342	Mizque	42.278	332.726	12.873	44.556	18.545	75.975	542.459
1343	Vila Vila	7.281	57.299	2.217	7.673	3.194	13.084	93.418
1344	Alalay	7.820	61.543	2.381	8.241	3.430	14.053	100.336
1345	Entre Ríos	35.186	276.912	10.714	37.082	15.434	63.230	451.462
Total Cochabamba		2.308.575	18.168.482	702.934	2.432.987	1.012.662	4.148.584	29.620.889

IMPUESTO DIRECTO A LOS HIDROCARBUROS - IDH

CÓDIGO	DEPARTAMENTO	2007		2008			TOTAL IDH (\$US)	TOTAL IDH (BS)
		TOTAL IDH (\$US)	TOTAL IDH (BS)	COPARTICIPACIÓN IDH (\$US)	COPARTICIPACIÓN IDH NIVELACIÓN (\$US)	COPARTICIPACIÓN IDH FONDO COMP. (\$US)		
ORURO		1.510.517	11.887.768	3.135.921	0	0	3.135.921	22.390.479
1401	Oruro	776.725	6.112.825	1.612.526	0	0	1.612.526	11.513.438
1402	Caracollo	78.504	617.823	162.978	0	0	162.978	1.163.663
1403	El Choro	22.010	173.219	45.694	0	0	45.694	326.255
1404	Challapata	93.938	739.288	195.020	0	0	195.020	1.392.441
1405	Santuario de Quillacas	12.740	100.260	26.448	0	0	26.448	188.839
1406	Huanuni	74.888	589.368	155.472	0	0	155.472	1.110.068
1407	Machacamarca	16.112	126.804	33.450	0	0	33.450	238.835
1408	Poopó	23.756	186.961	49.319	0	0	49.319	352.139
1409	Pazña	21.081	165.908	43.765	0	0	43.765	312.485
1410	Antequera	12.921	101.686	26.824	0	0	26.824	191.525
1411	Eucaliptus	20.908	164.542	43.405	0	0	43.405	309.914
1412	Santiago de Huari	39.398	310.064	81.793	0	0	81.793	584.003
1413	San Pedro de Totora	19.046	149.890	39.540	0	0	39.540	282.316
1414	Corque	32.949	259.312	68.405	0	0	68.405	488.411
1415	Choquecota	6.225	48.993	12.924	0	0	12.924	92.277
1416	Curahuara de Carangas	20.345	160.113	42.237	0	0	42.237	301.572
1417	Turco	16.035	126.198	33.290	0	0	33.290	237.692
1418	Huachacalla	6.360	50.054	13.204	0	0	13.204	94.277
1419	Escara	3.327	26.180	6.906	0	0	6.906	49.310
1420	Cruz de Machacamarca	3.350	26.362	6.954	0	0	6.954	49.653
1421	Yunguyo del Litoral	852	6.704	1.769	0	0	1.769	12.627
1422	Esmeralda	3.670	28.880	7.618	0	0	7.618	54.395
1423	Toledo	29.924	235.498	62.123	0	0	62.123	443.559
1424	Santiago Andamarca	17.685	139.182	36.715	0	0	36.715	262.147
1425	Belén de Andamarca	5.967	46.960	12.388	0	0	12.388	88.449
1426	Salinas de Garcí Mendoza	33.624	264.621	69.805	0	0	69.805	498.411
1427	Pampa Aullagas	11.468	90.250	23.807	0	0	23.807	169.984
1428	La Rivera	1.503	11.831	3.121	0	0	3.121	22.284
1429	Todos Santos	1.492	11.740	3.097	0	0	3.097	22.112
1430	Carangas	1.361	10.709	2.825	0	0	2.825	20.170
1431	Sabaya	18.055	142.094	37.483	0	0	37.483	267.632
1432	Coipasa	2.374	18.687	4.930	0	0	4.930	35.197
1433	Chipaya	6.992	55.030	14.516	0	0	14.516	103.647
1434	Huayllamarca	22.318	175.645	46.334	0	0	46.334	330.826
1435	Soracachi	52.616	414.086	109.233	0	0	109.233	779.927
Total Oruro		1.510.517	11.887.768	3.135.921	0	0	3.135.921	22.390.479

IMPUESTO DIRECTO A LOS HIDROCARBUROS - IDH

CÓDIGO	DEPARTAMENTO	2007		2008			TOTAL IDH (\$US)	TOTAL IDH (BS)
		TOTAL IDH (\$US)	TOTAL IDH (BS)	COPARTICIPACIÓN IDH (\$US)	COPARTICIPACIÓN IDH NIVELACIÓN (\$US)	COPARTICIPACIÓN IDH FONDO COMP. (\$US)		
POTOSÍ		1.510.517	11.887.768	3.135.921	0	0	3.135.921	22.390.479
1501	Potosí	309.037	2.432.119	641.578	0	0	641.578	4.580.869
1502	Tinguipaya	46.431	365.412	96.394	0	0	96.394	688.250
1503	Yocalla	17.142	134.904	35.587	0	0	35.587	254.091
1504	Urmiri	4.314	33.952	8.956	0	0	8.956	63.949
1505	Uncía	53.645	422.184	111.370	0	0	111.370	795.179
1506	Chayanta	30.178	237.500	62.651	0	0	62.651	447.328
1507	Llallagua	78.633	618.840	163.246	0	0	163.246	1.165.578
1508	Betanzos	78.445	617.365	162.857	0	0	162.857	1.162.799
1509	Chaquí	20.546	161.698	42.655	0	0	42.655	304.555
1510	Tacobamba	27.172	213.842	56.410	0	0	56.410	402.769
1511	Colquechaca	66.123	520.386	137.275	0	0	137.275	980.142
1512	Ravelo	43.751	344.320	90.829	0	0	90.829	648.522
1513	Pocoata	42.856	337.278	88.972	0	0	88.972	635.259
1514	Ocurí	39.447	310.451	81.895	0	0	81.895	584.731
1515	San Pedro	58.884	463.413	122.246	0	0	122.246	872.834
1516	Toro Toro	22.444	176.637	46.596	0	0	46.596	332.693
1517	Cotagaita	51.184	402.819	106.261	0	0	106.261	758.704
1518	Vitichi	24.070	189.430	49.970	0	0	49.970	356.788
1519	Tupiza	81.675	642.783	169.562	0	0	169.562	1.210.674
1520	Atocha	20.316	159.887	42.177	0	0	42.177	301.145
1521	Colcha "K"	20.548	161.714	42.659	0	0	42.659	304.587
1522	San Pedro de Quemes	1.736	13.665	3.605	0	0	3.605	25.738
1523	San Pablo de López	5.375	42.302	11.159	0	0	11.159	79.676
1524	Mojinete	1.525	12.005	3.167	0	0	3.167	22.611
1525	San Antonio de Esmoruco	3.549	27.933	7.369	0	0	7.369	52.612
1526	Sacaca	39.893	313.955	82.820	0	0	82.820	591.331
1527	Caripuyo	19.238	151.403	39.939	0	0	39.939	285.165
1528	Puna	85.186	670.414	176.851	0	0	176.851	1.262.718
1529	Caiza "D"	23.252	182.991	48.272	0	0	48.272	344.662
1530	Uyuni	39.850	313.620	82.731	0	0	82.731	590.700
1531	Tomave	27.193	214.009	56.454	0	0	56.454	403.084
1532	Porco	12.695	99.912	26.356	0	0	26.356	188.184
1533	Arapampa	10.352	81.469	21.491	0	0	21.491	153.446
1534	Acasio	12.280	96.643	25.494	0	0	25.494	182.026
1535	Llica	6.180	48.640	12.831	0	0	12.831	91.613
1536	Tahua	4.615	36.317	9.580	0	0	9.580	68.402
1537	Villazón	77.263	608.059	160.402	0	0	160.402	1.145.273
1538	San Agustín	3.494	27.497	7.254	0	0	7.254	51.791
Total Potosí		1.510.517	11.887.768	3.135.921	0	0	3.135.921	22.390.479

IMPUESTO DIRECTO A LOS HIDROCARBUROS - IDH

CÓDIGO	DEPARTAMENTO	2007		2008			TOTAL IDH (\$US)	TOTAL IDH (BS)
		TOTAL IDH (\$US)	TOTAL IDH (BS)	COPARTICIPACIÓN IDH (\$US)	COPARTICIPACIÓN IDH NIVELACIÓN (\$US)	COPARTICIPACIÓN IDH FONDO COMP. (\$US)		
TARIJA		1.998.834	15.730.826	4.233.364	0	0	4.233.364	30.226.216
1601	Tarija	784.036	6.170.360	1.660.522	0	0	1.660.522	11.856.125
1602	Padcaya	98.402	774.426	208.408	0	0	208.408	1.488.032
1603	Bermejo	170.186	1.339.364	360.440	0	0	360.440	2.573.539
1604	Yacuiba	426.706	3.358.180	903.728	0	0	903.728	6.452.621
1605	Caraparí	46.161	363.289	97.766	0	0	97.766	698.046
1606	Villamontes	121.419	955.568	257.155	0	0	257.155	1.836.090
1607	Uriondo	63.001	495.818	133.431	0	0	133.431	952.696
1608	Yunchara	26.430	208.001	55.976	0	0	55.976	399.667
1609	San Lorenzo	109.208	859.468	231.294	0	0	231.294	1.651.438
1610	El Puente	54.479	428.749	115.382	0	0	115.382	823.826
1611	Entre Ríos	98.806	777.603	209.263	0	0	209.263	1.494.136
Total Tarija		1.998.834	15.730.826	4.233.364	0	0	4.233.364	30.226.216

IMPUESTO DIRECTO A LOS HIDROCARBUROS - IDH

CÓDIGO	DEPARTAMENTO	2007		2008			TOTAL IDH (\$US)	TOTAL IDH (BS)
		TOTAL IDH (\$US)	TOTAL IDH (BS)	COPARTICIPACIÓN IDH (\$US)	COPARTICIPACIÓN IDH NIVELACIÓN (\$US)	COPARTICIPACIÓN IDH FONDO COMP. (\$US)		
SANTA CRUZ		3.126.371	24.604.536	956.853	2.179.068	2.050.371	5.186.293	37.030.129
1701	Santa Cruz de la Sierra	1.743.488	13.721.247	533.610	1.215.204	1.143.433	2.892.247	20.650.645
1702	Cotoca	56.112	441.603	17.174	39.110	36.800	93.084	664.618
1703	Ayacucho - Porongo	17.076	134.390	5.226	11.902	11.199	28.328	202.259
1704	La Guardia	60.929	479.513	18.648	42.467	39.959	101.075	721.674
1705	El Torno	58.478	460.225	17.898	40.759	38.352	97.009	692.644
1706	Warnes	69.812	549.418	21.366	48.659	45.785	115.810	826.881
1707	San Ignacio	63.795	502.063	19.525	44.465	41.838	105.828	755.612
1708	San Miguel	15.825	124.546	4.844	11.030	10.379	26.253	187.443
1709	San Rafael	7.729	60.824	2.365	5.387	5.069	12.821	91.541
1710	Buena Vista	20.447	160.917	6.258	14.251	13.410	33.919	242.182
1711	San Carlos	25.421	200.064	7.780	17.718	16.672	42.171	301.099
1712	Yapacaní	48.584	382.355	14.870	33.863	31.863	80.595	575.449
1713	San José	25.571	201.240	7.826	17.823	16.770	42.419	302.869
1714	Pailón	43.935	345.766	13.447	30.622	28.814	72.883	520.382
1715	Roboré	23.477	184.764	7.185	16.363	15.397	38.946	278.072
1716	Portachuelo	25.276	198.924	7.736	17.617	16.577	41.930	299.384
1717	Santa Rosa del Sara	23.187	182.485	7.097	16.162	15.207	38.465	274.642
1718	Lagunillas	8.138	64.049	2.491	5.672	5.337	13.501	96.395
1719	Charagua	37.629	296.144	11.517	26.228	24.679	62.423	445.700
1720	Cabezas	34.347	270.308	10.512	23.939	22.526	56.977	406.817
1721	Cuevo	5.247	41.293	1.606	3.657	3.441	8.704	62.147
1722	Gutiérrez	17.551	138.124	5.372	12.233	11.510	29.115	207.879
1723	Camiri	47.596	374.584	14.567	33.174	31.215	78.957	563.753
1724	Boyuibe	6.210	48.870	1.901	4.328	4.073	10.301	73.550
1725	Valle Grande	25.937	204.125	7.938	18.078	17.010	43.027	307.211

IMPUESTO DIRECTO A LOS HIDROCARBUROS - IDH

CÓDIGO	DEPARTAMENTO	2007		2008				
		TOTAL IDH (\$US)	TOTAL IDH (BS)	COPARTICIPACIÓN IDH (\$US)	COPARTICIPACIÓN IDH NIVELACIÓN (\$US)	COPARTICIPACIÓN IDH FONDO COMP. (\$US)	TOTAL IDH (\$US)	TOTAL IDH (BS)
SANTA CRUZ		3.126.371	24.604.536	956.853	2.179.068	2.050.371	5.186.293	37.030.129
1726	Trigal	3.286	25.860	1.006	2.290	2.155	5.451	38.919
1727	Moro Moro	5.185	40.808	1.587	3.614	3.401	8.602	61.417
1728	Postrer Valle	3.921	30.855	1.200	2.733	2.571	6.504	46.437
1729	Pucara	3.925	30.891	1.201	2.736	2.574	6.511	46.491
1730	Samaipata	15.003	118.072	4.592	10.457	9.839	24.888	177.700
1731	Pampa Grande	12.221	96.177	3.740	8.518	8.015	20.273	144.747
1732	Mairana	11.934	93.922	3.653	8.318	7.827	19.797	141.353
1733	Quirusillas	3.124	24.587	956	2.177	2.049	5.183	37.003
1734	Montero	123.764	974.024	37.879	86.263	81.168	205.311	1.465.918
1735	General Saavedra	25.560	201.155	7.823	17.815	16.763	42.401	302.741
1736	Mineros	30.572	240.605	9.357	21.309	20.050	50.716	362.114
1737	Concepción	22.371	176.059	6.847	15.592	14.672	37.111	264.971
1738	San Javier	17.432	137.191	5.335	12.150	11.433	28.918	206.474
1739	San Julián	58.580	461.025	17.929	40.830	38.419	97.178	693.848
1740	San Matías	20.139	158.492	6.164	14.037	13.208	33.408	238.533
1741	Comarapa	22.584	177.732	6.912	15.741	14.811	37.463	267.489
1742	Saipina	8.242	64.861	2.522	5.744	5.405	13.672	97.617
1743	Puerto Suárez	23.429	184.388	7.171	16.330	15.366	38.866	277.506
1744	Puerto Quijarro	19.877	156.431	6.083	13.854	13.036	32.973	235.431
1745	Ascención de Guarayos	26.164	205.908	8.008	18.236	17.159	43.402	309.893
1746	Urubichá	9.181	72.257	2.810	6.399	6.021	15.231	108.747
1747	El Puente	13.299	104.663	4.070	9.269	8.722	22.062	157.519
1748	Okinawa Uno	17.964	141.374	5.498	12.521	11.781	29.800	212.769
1749	San Antonio de Lomerío	9.694	76.294	2.967	6.757	6.358	16.082	114.823
1750	San Ramón	8.719	68.620	2.669	6.077	5.718	14.464	103.273
1751	El Carmen Rivero Torrez	7.539	59.333	2.307	5.255	4.944	12.507	89.297
1752	San Juan de Yapacaní	14.066	110.701	4.305	9.804	9.225	23.334	166.606
1753	Fernández Alonzo	17.505	137.761	5.357	12.201	11.480	29.038	207.332
1754	San Pedro	22.559	177.538	6.904	15.723	14.795	37.423	267.197
1755	Cuatro Cañadas	27.072	213.061	8.286	18.869	17.755	44.910	320.659
1756	Colpa Bélgica	9.663	76.051	2.958	6.735	6.338	16.031	114.458
Total Santa Cruz		3.126.371	24.604.536	956.853	2.179.068	2.050.371	5.186.293	37.030.129

IMPUESTO DIRECTO A LOS HIDROCARBUROS - IDH

CÓDIGO	DEPARTAMENTO	2007		2008			TOTAL IDH (\$US)	TOTAL IDH (BS)
		TOTAL IDH (\$US)	TOTAL IDH (BS)	COPARTICIPACIÓN IDH (\$US)	COPARTICIPACIÓN IDH NIVELACIÓN (\$US)	COPARTICIPACIÓN IDH FONDO COMP. (\$US)		
BENI		1.510.517	11.887.768	3.135.921	0	0	3.135.921	22.390.479
1801	Trinidad	333.182	2.622.142	691.705	0	0	691.705	4.938.776
1802	San Javier	11.208	88.210	23.269	0	0	23.269	166.143
1803	Riberalta	316.574	2.491.434	657.225	0	0	657.225	4.692.587
1805	Guayaramerín	168.518	1.326.237	349.853	0	0	349.853	2.497.953
1806	Reyes	46.363	364.876	96.252	0	0	96.252	687.240
1807	Rurrenabaque	56.950	448.200	118.233	0	0	118.233	844.180
1808	San Borja	143.180	1.126.830	297.251	0	0	297.251	2.122.371
1809	Santa Rosa	37.567	295.652	77.991	0	0	77.991	556.858
1810	Santa Ana	97.980	771.103	203.412	0	0	203.412	1.452.363
1811	San Ignacio	83.059	653.675	172.435	0	0	172.435	1.231.189
1812	Loreto	16.079	126.544	33.382	0	0	33.382	238.344
1813	San Andrés	44.146	347.431	91.650	0	0	91.650	654.382
1814	San Joaquín	22.717	178.782	47.162	0	0	47.162	336.733
1815	San Ramón	24.696	194.358	51.270	0	0	51.270	366.071
1816	Puerto Siles	4.242	33.382	8.806	0	0	8.806	62.875
1817	Magdalena	41.284	324.903	85.707	0	0	85.707	611.950
1818	Baures	21.934	172.617	45.535	0	0	45.535	325.122
1819	Huacaraje	15.442	121.527	32.058	0	0	32.058	228.895
1820	Exaltación	25.396	199.867	52.724	0	0	52.724	376.447
Total Beni		1.510.517	11.887.768	3.135.921	0	0	3.135.921	22.390.479

IMPUESTO DIRECTO A LOS HIDROCARBUROS - IDH

CÓDIGO	DEPARTAMENTO	2007		2008			TOTAL IDH (\$US)	TOTAL IDH (BS)
		TOTAL IDH (\$US)	TOTAL IDH (BS)	COPARTICIPACIÓN IDH (\$US)	COPARTICIPACIÓN IDH NIVELACIÓN (\$US)	COPARTICIPACIÓN IDH FONDO COMP. (\$US)		
PANDO		1.510.517	11.887.768	3.135.921	0	0	3.135.921	22.390.479
1901	Cobija	641.995	5.052.500	1.332.819	0	0	1.332.819	9.516.327
1902	Porvenir	106.779	840.348	221.679	0	0	221.679	1.582.786
1903	Bolpebra	34.337	270.233	71.286	0	0	71.286	508.981
1904	Bella Flor	66.287	521.681	137.616	0	0	137.616	982.581
1905	Puerto Rico	115.119	905.983	238.993	0	0	238.993	1.706.408
1906	San Pedro	31.116	244.885	64.599	0	0	64.599	461.237
1907	Filadelfia	90.444	711.795	187.767	0	0	187.767	1.340.658
1908	Puerto Gonzalo Moreno	109.568	862.302	227.470	0	0	227.470	1.624.136
1909	San Lorenzo	99.819	785.577	207.231	0	0	207.231	1.479.626
1910	Sena	64.418	506.970	133.736	0	0	133.736	954.872
1911	Santa Rosa del Abuná	60.306	474.605	125.198	0	0	125.198	893.914
1912	Ingavi	25.853	203.467	53.673	0	0	53.673	383.228
1913	Nueva Esperanza	21.281	167.481	44.181	0	0	44.181	315.449
1914	Villa Nueva - Loma Alta	28.557	224.742	59.285	0	0	59.285	423.298
1915	Santos Mercado	14.638	115.200	30.389	0	0	30.389	216.978
Total Pando		1.510.517	11.887.768	3.135.921	0	0	3.135.921	22.390.479
TOTAL NACIONAL		18.568.960	146.137.715	21.951.450	7.369.285	5.692.313	35.013.048	249.993.162

RESUMEN LIQUIDACIÓN DEL IMPUESTO DIRECTO A LOS HIDROCARBUROS CONSOLIDADO

	PETRÓLEO		GAS NATURAL		GLP		TOTAL
	VOLUMEN BBLs	IDH \$US	ENERGÍA MMBTU	IDH \$US	U. MÁSCA TM	IDH \$US	\$US
IDH 32%	1.434.212,00	13.164.946,69	47.144.870,00	88.817.819,61	16.278,30	1.094.782,05	103.077.548,34

VARIABLES PARA EL CÁLCULO DEL IMPUESTO DIRECTO A LOS HIDROCARBUROS: 32% PETRÓLEO

CAMPO	VARIABLES DE VALORACIÓN MERCADO INTERNO				VARIABLES DE VALORACIÓN MERCADO EXTERNO				
	Precio referencia \$us/BBL	Tarifa de transporte \$us/BBL	Precio en punto de fiscalización \$us/BBL	% ventas	Precio referencia \$us/BBL	Ajuste API \$us/ BBL	Tarifa de transporte \$us/BBL	Precio en punto de fiscalización \$us/BBL	% Ventas
Camiri	31,131639	2,446578	28,685061	100,00%	-	-	-	-	0,00%
Guairuy	31,131639	2,446578	28,685061	100,00%	-	-	-	-	0,00%
Río Grande	31,131639	2,446578	28,685061	100,00%	-	-	-	-	0,00%
La Peña	31,131639	2,446578	28,685061	100,00%	-	-	-	-	0,00%
Sirari	31,131639	2,446578	28,685061	100,00%	-	-	-	-	0,00%
Víbora	31,131639	2,446578	28,685061	100,00%	-	-	-	-	0,00%
Yapacaní	31,131639	2,446578	28,685061	100,00%	-	-	-	-	0,00%
Arroyo Negro	31,131639	2,446578	28,685061	100,00%	-	-	-	-	0,00%
Los Peñocos	31,131639	2,446578	28,685061	100,00%	-	-	-	-	0,00%
Los Sauces	31,131639	2,446578	28,685061	100,00%	-	-	-	-	0,00%
Taiguati	31,131639	2,446578	28,685061	100,00%	-	-	-	-	0,00%
La Vertiente	31,131639	2,446578	28,685061	100,00%	-	-	-	-	0,00%
Escondido	31,131639	2,446578	28,685061	100,00%	-	-	-	-	0,00%
Los Suris	31,131639	2,446578	28,685061	100,00%	-	-	-	-	0,00%
Vuelta Grande	31,131639	2,446578	28,685061	100,00%	-	-	-	-	0,00%
San Roque	31,131639	2,446578	28,685061	100,00%	-	-	-	-	0,00%
Bulo Bulo	31,131639	2,446578	28,685061	100,00%	-	-	-	-	0,00%
Carrasco	31,131639	2,446578	28,685061	100,00%	-	-	-	-	0,00%
Santa Rosa W	31,131639	2,446578	28,685061	100,00%	-	-	-	-	0,00%
H. Suárez Roca	31,131639	2,446578	28,685061	100,00%	-	-	-	-	0,00%
Los Cusis	31,131639	2,446578	28,685061	100,00%	-	-	-	-	0,00%
Patujusal	31,131639	2,446578	28,685061	100,00%	-	-	-	-	0,00%
Montecristo	31,131639	2,446578	28,685061	100,00%	-	-	-	-	0,00%
Patujusal Oeste	31,131639	2,446578	28,685061	100,00%	-	-	-	-	0,00%
Kanata	31,131639	2,446578	28,685061	100,00%	-	-	-	-	0,00%
Kanata Norte	31,131639	2,446578	28,685061	100,00%	-	-	-	-	0,00%
Carrasco Fw	31,131639	2,446578	28,685061	100,00%	-	-	-	-	0,00%
Tatarenda	31,131639	2,446578	28,685061	100,00%	-	-	-	-	0,00%
Colpa	31,131639	2,446578	28,685061	100,00%	-	-	-	-	0,00%
Caranda	31,131639	2,446578	28,685061	100,00%	-	-	-	-	0,00%
San Alberto	31,131639	2,446578	28,685061	100,00%	-	-	-	-	0,00%
Sábalo	31,131639	2,446578	28,685061	100,00%	-	-	-	-	0,00%
Bermejo Somero	31,131639	2,446578	28,685061	100,00%	-	-	-	-	0,00%
Bermejo Profundo	31,131639	2,446578	28,685061	100,00%	-	-	-	-	0,00%
Toro	31,131639	2,446578	28,685061	100,00%	-	-	-	-	0,00%
Tacobo	31,131639	2,446578	28,685061	100,00%	-	-	-	-	0,00%
Tajibo	31,131639	2,446578	28,685061	100,00%	-	-	-	-	0,00%
Cambeiti	31,131639	2,446578	28,685061	100,00%	-	-	-	-	0,00%
Surubí	31,131639	2,446578	28,685061	100,00%	-	-	-	-	0,00%
Paloma	31,131639	2,446578	28,685061	100,00%	-	-	-	-	0,00%
Surubí Bloque Bajo	31,131639	2,446578	28,685061	100,00%	-	-	-	-	0,00%
Surubí Noroeste	31,131639	2,446578	28,685061	100,00%	-	-	-	-	0,00%
Monteagudo	31,131639	2,446578	28,685061	100,00%	-	-	-	-	0,00%
Margarita	31,131639	2,446578	28,685061	100,00%	-	-	-	-	0,00%
Naranjillos	31,131639	2,446578	28,685061	100,00%	-	-	-	-	0,00%
Chaco Sur	31,131639	2,446578	28,685061	100,00%	-	-	-	-	0,00%
Ñupuco	31,131639	2,446578	28,685061	100,00%	-	-	-	-	0,00%

LIQUIDACIÓN DEL IMPUESTO DIRECTO A LOS HIDROCARBUROS: 32%

PETRÓLEO

CAMPO						IDH 32% (\$us)		Total
	API	Petróleo crudo/ condensado BBL	Gasolina nat. BBL	Petróleo crudo/ condensado + gasolina total BBL	32% del total BBL	Mercado interno	Mercado externo	
Camiri	50,9	5.972	0	5.972	1.911,04	54.818,30	0,00	54.818,30
Guairuy	50,0	2.282	0	2.282	730,24	20.946,98	0,00	20.946,98
Río Grande	74,4	14.237	6.647	20.884	6.682,88	191.698,82	0,00	191.698,82
La Peña	45,5	8.976	0	8.976	2.872,32	82.392,67	0,00	82.392,67
Sirari	71,9	6.041	4.372	10.413	3.332,16	95.583,21	0,00	95.583,21
Víbora	71,9	12.239	8.245	20.484	6.554,88	188.027,13	0,00	188.027,13
Yapacaní	61,0	11.426	3.351	14.777	4.728,64	135.641,33	0,00	135.641,33
Arroyo Negro	34,6	346	0	346	110,72	3.176,01	0,00	3.176,01
Los Peñocos	34,6	4.586	0	4.586	1.467,52	42.095,90	0,00	42.095,90
Los Sauces	60,7	602	447	1.049	335,68	9.629,00	0,00	9.629,00
Taiguati	69,9	2.232	222	2.454	785,28	22.525,80	0,00	22.525,80
La Vertiente	72,0	8.015	3.767	11.782	3.770,24	108.149,56	0,00	108.149,56
Escondido	71,1	17.996	7.243	25.239	8.076,48	231.674,32	0,00	231.674,32
Los Suris	70,5	1.269	209	1.478	472,96	13.566,89	0,00	13.566,89
Vuelta Grande	73,4	17.424	22.078	39.502	12.640,64	362.597,53	0,00	362.597,53
San Roque	65,8	1.637	2.435	4.072	1.303,04	37.377,78	0,00	37.377,78
Bulo Bulo	59,8	53.379	9.448	62.827	20.104,64	576.702,82	0,00	576.702,82
Carrasco	59,2	3.820	1.461	5.281	1.689,92	48.475,46	0,00	48.475,46
Santa Rosa W	54,2	20	0	20	6,40	183,58	0,00	183,58
H. Suárez Roca	29,1	7.468	0	7.468	2.389,76	68.550,41	0,00	68.550,41
Los Cusis	34,9	8.586	0	8.586	2.747,52	78.812,78	0,00	78.812,78
Patujusal	34,8	13.620	0	13.620	4.358,40	125.020,97	0,00	125.020,97
Montecristo	50,0	525	0	525	168,00	4.819,09	0,00	4.819,09
Patujusal Oeste	35,0	655	0	655	209,60	6.012,39	0,00	6.012,39
Kanata	63,5	2.839	1.848	4.687	1.499,84	43.023,00	0,00	43.023,00
Kanata Norte	64,7	17.357	2.334	19.691	6.301,12	180.748,01	0,00	180.748,01
Carrasco Fw	62,5	21.344	1.386	22.730	7.273,60	208.643,66	0,00	208.643,66
Tatarenda	48,4	2.567	0	2.567	821,44	23.563,06	0,00	23.563,06
Colpa	62,9	17.954	3.385	21.339	6.828,48	195.875,36	0,00	195.875,36
Caranda	59,4	15.828	4.053	19.881	6.361,92	182.492,06	0,00	182.492,06
San Alberto	59,5	236.163	48.951	285.114	91.236,48	2.617.123,97	0,00	2.617.123,97
Sábalo	60,8	383.809	78.926	462.735	148.075,20	4.247.546,11	0,00	4.247.546,11
Bermejo Somero	24,8	162	0	162	51,84	1.487,03	0,00	1.487,03
Bermejo Profundo	54,6	593	0	593	189,76	5.443,28	0,00	5.443,28
Toro	23,4	87	0	87	27,84	798,59	0,00	798,59
Tacobo	51,8	4.438	923	5.361	1.715,52	49.209,80	0,00	49.209,80
Tajibo	74,2	2.089	509	2.598	831,36	23.847,61	0,00	23.847,61
Cambeiti	47,4	979	0	979	313,28	8.986,46	0,00	8.986,46
Surubí	41,9	50.112	598	50.710	16.227,20	465.478,22	0,00	465.478,22
Paloma	55,2	26.548	6.966	33.514	10.724,48	307.632,36	0,00	307.632,36
Surubí Bloque Bajo	43,5	27.812	1.003	28.820	9.222,40	264.545,10	0,00	264.545,10
Surubí Noroeste	42,0	77.452	200	77.652	24.848,64	712.784,75	0,00	712.784,75
Monteagudo	43,5	5.429	686	6.115	1.956,80	56.130,93	0,00	56.130,93
Margarita	56,1	95.416	7.766	103.182	33.018,24	947.130,22	0,00	947.130,22
Naranjillos	63,4	2.787	2.246	5.033	1.610,56	46.199,01	0,00	46.199,01
Chaco Sur	72,5	1.547	753	2.300	736,00	21.112,20	0,00	21.112,20
Ñupuco	76,5	2.896	2.188	5.084	1.626,88	46.667,15	0,00	46.667,15
		1.199.561	234.646	1.434.212	458.947,84	13.164.946,69	0,00	13.164.946,69

VARIABLES PARA EL CÁLCULO DEL IMPUESTO DIRECTO A LOS HIDROCARBUROS: 32%

GAS NATURAL

CAMPO	VARIABLES DE VALORACIÓN MERCADO INTERNO				VARIABLES DE VALORACIÓN MERCADO EXTERNO			
	Precio referencia \$us/MMBTU	Tarifa de transporte \$us/MMBTU	Precio en punto de fiscalización \$us/MMBTU	Ventas %	Precio referencia \$us/MMBTU	Tarifa de transporte \$us/MMBTU	Precio en punto de fiscalización \$us/MMBTU	Ventas %
Camiri	1,125104	0,383388	0,741716	100,00%	-	-	-	0,00%
Río Grande	1,125104	0,383388	0,741716	36,65%	7,032368	0,293534	6,738834	63,35%
Sirari	1,125104	0,383388	0,741716	15,73%	7,032368	0,273971	6,758397	84,27%
Víbora	1,125104	0,383388	0,741716	21,53%	7,032368	0,281244	6,751123	78,47%
Yapacaní	1,125104	0,383388	0,741716	16,25%	7,032368	0,296420	6,735948	83,75%

VARIABLES PARA EL CÁLCULO DEL IMPUESTO DIRECTO A LOS HIDROCARBUROS: 32%
GAS NATURAL

CAMPO	VARIABLES DE VALORACIÓN MERCADO INTERNO				VARIABLES DE VALORACIÓN MERCADO EXTERNO			
	Precio referencia \$/us/MMBTU	Tarifa de transporte \$/us/MMBTU	Precio en punto de fiscalización \$/us/MMBTU	Ventas %	Precio referencia \$/us/MMBTU	Tarifa de transporte \$/us/MMBTU	Precio en punto de fiscalización \$/us/MMBTU	Ventas %
Arroyo Negro	1,125104	0,383388	0,741716	100,00%	-	-	-	0,00%
Los Sauces	1,125104	0,383388	0,741716	100,00%	-	-	-	0,00%
Taiguati	-	-	-	0,00%	7,032368	0,273792	6,758576	100,00%
La Vertiente	1,125104	0,383388	0,741716	0,72%	7,032368	0,273792	6,758576	99,28%
Escondido	1,125104	0,383388	0,741716	13,03%	7,032368	0,273792	6,758576	86,97%
Los Suris	1,125104	0,383388	0,741716	0,56%	7,032368	0,273791	6,758576	99,44%
Vuelta Grande	1,125104	0,383388	0,741716	13,08%	7,253721	0,289725	6,963996	86,92%
San Roque	1,125104	0,383388	0,741716	0,31%	7,032368	0,295842	6,736525	99,69%
Bulo Bulo	1,125104	0,383388	0,741716	20,18%	8,010457	0,268813	7,741645	79,82%
Carrasco	1,125104	0,383388	0,741716	0,52%	7,870141	0,272690	7,597451	99,48%
Patujusal	1,125104	0,383388	0,741716	100,00%	-	-	-	0,00%
Kanata	1,125104	0,383388	0,741716	0,59%	8,537575	0,254246	8,283329	99,41%
Kanata Norte	1,125104	0,383388	0,741716	0,27%	7,808744	0,274387	7,534357	99,73%
Carrasco Fw	1,125104	0,383388	0,741716	0,82%	8,027681	0,268337	7,759344	99,18%
Colpa	1,125104	0,383388	0,741716	0,43%	7,032368	0,279216	6,753151	99,57%
Caranda	1,125104	0,383388	0,741716	6,98%	7,032368	0,279216	6,753151	93,02%
San Alberto	1,125104	0,383388	0,741716	35,41%	7,032368	0,302850	6,729518	64,59%
Sábalo	1,125104	0,383388	0,741716	0,34%	7,032370	0,328494	6,703876	99,66%
Bermejo Profundo	1,125104	0,383388	0,741716	100,00%	-	-	-	0,00%
Tacobo	1,125104	0,383388	0,741716	15,99%	7,747793	0,289118	7,458675	84,01%
Tajibo	1,125104	0,383388	0,741716	0,35%	7,570430	0,268044	7,302386	99,65%
Surubí	1,125104	0,383388	0,741716	15,56%	7,032368	0,285683	6,746685	84,44%
Paloma	1,125104	0,383388	0,741716	7,97%	7,032368	0,285683	6,746685	92,03%
Surubí Bloque Bajo	1,125104	0,383388	0,741716	13,24%	7,032368	0,285683	6,746685	86,76%
Surubí Noroeste	1,125104	0,383388	0,741716	12,19%	7,032368	0,285683	6,746685	87,81%
Monteagudo	1,125104	0,383388	0,741716	100,00%	-	-	-	0,00%
Margarita	1,125104	0,383388	0,741716	19,87%	7,032368	0,324573	6,707795	80,13%
Naranjillos	1,125104	0,383388	0,741716	0,37%	7,039231	0,289528	6,749703	99,63%
Chaco Sur	1,125104	0,383388	0,741716	0,38%	7,640992	0,260108	7,380884	99,62%
Ñupuco	1,125104	0,383388	0,741716	0,29%	7,625176	0,260467	7,364709	99,71%

LIQUIDACIÓN DEL IMPUESTO DIRECTO A LOS HIDROCARBUROS: 32%
GAS NATURAL

CAMPO					IDH 32% (\$us)		
	Volumen gas natural MPC	Poder calorífico MMBTU/MPC	Energía gas natural MMBTU	32% energía MMBTU	Mercado interno	Mercado externo	Total
Camiri	648	1,368827	887	283,84	210,53	0,00	210,53
Río Grande	895.717	1,023620	916.874	293.399,68	79.756,10	1.252.550,81	1.332.306,91
Sirari	929.167	1,123409	1.043.835	334.027,20	38.979,40	1.902.314,53	1.941.293,94
Víbora	923.234	1,087740	1.004.239	321.356,48	51.327,80	1.702.330,08	1.753.657,88
Yapacaní	1.093.507	1,020000	1.115.377	356.920,64	43.025,57	2.013.459,19	2.056.484,75
Arroyo Negro	30	1,000000	30	9,60	7,12	0,00	7,12
Los Sauces	51.302	1,039043	53.305	17.057,60	12.651,90	0,00	12.651,90
Taiguati	43.946	1,136941	49.964	15.988,48	0,00	108.059,36	108.059,36
La Vertiente	518.015	1,117387	578.823	185.223,36	988,12	1.242.842,35	1.243.830,47
Escondido	1.176.779	1,096430	1.290.256	412.881,92	39.890,57	2.427.007,94	2.466.898,50
Los Suris	39.090	1,095984	42.842	13.709,44	57,13	92.135,70	92.192,83
Vuelta Grande	2.560.906	1,051930	2.693.894	862.046,08	83.661,46	5.217.785,18	5.301.446,64
San Roque	285.771	1,100290	314.431	100.617,92	233,98	675.690,13	675.924,11
Bulo Bulo	1.614.197	1,003570	1.619.960	518.387,20	77.581,36	3.203.416,01	3.280.997,37
Carrasco	251.591	1,021821	257.081	82.265,92	318,40	621.749,90	622.068,30
Patujusal	1.217	1,068200	1.300	416,00	308,55	0,00	308,55
Kanata	240.569	1,033379	248.599	79.551,68	348,40	655.061,92	655.410,32
Kanata Norte	371.372	1,046829	388.763	124.404,16	251,87	934.746,83	934.998,70
Carrasco Fw	182.227	1,045652	190.546	60.974,72	371,31	469.239,41	469.610,72
Colpa	425.782	1,095831	466.585	149.307,20	481,32	1.003.911,79	1.004.393,11
Caranda	729.049	1,090999	795.392	254.525,44	13.176,34	1.598.881,33	1.612.057,67

LIQUIDACIÓN DEL IMPUESTO DIRECTO A LOS HIDROCARBUROS: 32%
GAS NATURAL

CAMPO					IDH 32% (\$us)		
	Volumen gas natural MPC	Poder calorífico MMBTU/MPC	Energía gas natural MMBTU	32% energía MMBTU	Mercado interno	Mercado externo	Total
San Alberto	12.217.291	1,071010	13.084.841	4.187.149,12	1.099.871,73	18.198.467,85	19.298.339,57
Sábalo	14.000.542	1,083930	15.175.607	4.856.194,24	12.288,385	32.444.257,55	32.456.545,93
Bermejo Profundo	31.807	1,028547	32.715	10.468,80	7.764,88	0,00	7.764,88
Tacobo	1.334.179	1,003190	1.338.435	428.299,20	50.793,61	2.683.765,77	2.734.559,38
Tajibo	246.744	1,076970	265.736	85.035,52	223,71	618.759,75	618.983,46
Surubí	28.398	1,140855	32.398	10.367,36	1.196,74	59.059,72	60.256,46
Paloma	970.340	1,067070	1.035.421	331.334,72	19.579,40	2.057.315,80	2.076.895,20
Surubí Bloque Bajo	40.814	1,103714	45.047	14.415,04	1.415,30	84.380,12	85.795,42
Surubí Noroeste	17.550	1,122792	19.705	6.305,60	570,01	37.357,03	37.927,04
Monteagudo	19.768	1,177711	23.281	7.449,92	5.525,73	0,00	5.525,73
Margarita	1.721.277	1,112913	1.915.831	613.065,92	90.334,64	3.295.368,84	3.385.703,48
Naranjillos	521.396	1,046920	545.860	174.675,20	484,72	1.174.594,78	1.175.079,50
Chaco Sur	88.287	1,138027	100.473	32.151,36	90,42	236.405,71	236.496,12
Nupuco	402.221	1,135040	456.537	146.091,84	312,02	1.072.825,74	1.073.137,76
	43.974.730		47.144.870	15.086.358,40	1.734.078,51	87.083.741,10	88.817.819,61

VARIABLES PARA EL CÁLCULO DEL IMPUESTO DIRECTO A LOS HIDROCARBUROS: 32%
GAS LICUADO DE PETRÓLEO

CAMPO	VARIABLES DE VALORACIÓN MERCADO INTERNO				VARIABLES DE VALORACIÓN MERCADO EXTERNO			
	Precio referencia \$us/TM	Tarifa de transporte \$us/TM	Precio en punto de fiscalización \$us/TM	Ventas %	Precio referencia \$us/TM	Tarifa de transporte \$us/TM	Precio en punto de fiscalización \$us/TM	Ventas %
Río Grande	222,030597	11,861605	210,168992	100,00%	-	-	-	0,00%
Los Sauces	222,030597	11,861605	210,168992	100,00%	-	-	-	0,00%
Vuelta Grande	222,030597	11,861605	210,168992	100,00%	-	-	-	0,00%
Bulo Bulo	222,030597	11,861605	210,168992	100,00%	-	-	-	0,00%
Carrasco	222,030597	11,861605	210,168992	100,00%	-	-	-	0,00%
Kanata	222,030597	11,861605	210,168992	100,00%	-	-	-	0,00%
Kanata Norte	222,030597	11,861605	210,168992	100,00%	-	-	-	0,00%
Carrasco Fw	222,030597	11,861605	210,168992	100,00%	-	-	-	0,00%
Colpa	222,030597	11,861605	210,168992	100,00%	-	-	-	0,00%
Caranda	222,030597	11,861605	210,168992	100,00%	-	-	-	0,00%
Surubí	222,030597	11,861605	210,168992	100,00%	-	-	-	0,00%
Paloma	222,030597	11,861605	210,168992	100,00%	-	-	-	0,00%
Surubí Bloque Bajo	222,030597	11,861605	210,168992	100,00%	-	-	-	0,00%
Surubí Noroeste	222,030597	11,861605	210,168992	100,00%	-	-	-	0,00%
Monteagudo	222,030597	11,861605	210,168992	100,00%	-	-	-	0,00%

LIQUIDACIÓN DEL IMPUESTO DIRECTO A LOS HIDROCARBUROS: 32%
GAS LICUADO DE PETRÓLEO

CAMPO			IDH 32% (\$us)		Total
	Unidad másica GLP TM	32% cantidad TM	Mercado interno	Mercado externo	
Río Grande	1.858,10	594,59	124.964,80	0,00	124.964,80
Los Sauces	129,80	41,54	8.729,58	0,00	8.729,58
Vuelta Grande	5.541,30	1.773,22	372.675,02	0,00	372.675,02
Bulo Bulo	2.886,50	923,68	194.128,89	0,00	194.128,89
Carrasco	390,70	125,02	26.276,17	0,00	26.276,17
Kanata	442,50	141,60	29.759,93	0,00	29.759,93
Kanata Norte	1.163,90	372,45	78.277,02	0,00	78.277,02
Carrasco Fw	611,30	195,62	41.112,42	0,00	41.112,42
Colpa	207,40	66,37	13.948,50	0,00	13.948,50
Caranda	628,40	201,09	42.262,46	0,00	42.262,46
Surubí	190,40	60,93	12.805,18	0,00	12.805,18
Paloma	1.828,30	585,06	122.960,63	0,00	122.960,63
Surubí Bloque Bajo	260,80	83,46	17.539,86	0,00	17.539,86
Surubí Noroeste	105,10	33,63	7.068,40	0,00	7.068,40
Monteagudo	33,80	10,82	2.273,19	0,00	2.273,19
	16.278,30	5.209,06	1.094.782,05	0,00	1.094.782,05

TOTAL IMPUESTO DIRECTO A LOS HIDROCARBUROS (\$US)

103.077.548,34



**IMPUESTO DIRECTO A LOS HIDROCARBUROS (IDH)
AGOSTO DE 2008
(EN DÓLARES)**

DETALLE	IDH	NIVELACIÓN	FONDO DE COMPENSACIÓN
COCHABAMBA IDH	1.049.042	3.627.200	1.323.967
CHUQUISACA IDH	553.527	4.122.715	0
SANTA CRUZ IDH	1.458.024	3.218.218	2.680.680
TARIJA IDH	6.291.890	0	0
TOTAL DPTOS. PRODUCTORES	9.352.484	10.968.132	4.004.647
BENI IDH	4.676.242	0	0
POTOSÍ IDH	4.676.242	0	0
ORURO IDH	4.676.242	0	0
LA PAZ IDH	4.676.242	0	3.437.552
PANDO IDH	4.676.242	0	0
TOTAL DPTOS. NO PRODUCTORES	23.381.209	0	3.437.552
TOTAL IDH	103.077.548		



**EJECUCIÓN DEL IMPUESTO DIRECTO A LOS HIDROCARBUROS
AGOSTO 2008
(EN DÓLARES)**

DETALLE	AGOSTO
DPTO. COCHABAMBA IDH	6.000.209
PREFECTURA 24,39%	1.099.902
MUNICIPIOS 66,99% + F. Comp.	3.996.564
UNIVERSIDAD 8,62% + F. Comp.	903.743
DPTO. CHUQUISACA IDH	4.676.242
PREFECTURA 24,39%	1.099.902
MUNICIPIOS 66,99%	3.021.010
UNIVERSIDAD 8,62%	555.330
DPTO. SANTA CRUZ IDH	7.356.922
PREFECTURA 24,39%	1.099.902
MUNICIPIOS 66,99% + F. Comp.	4.996.248
UNIVERSIDAD 8,62% + F. Comp.	1.260.772
DPTO. TARIJA IDH	6.291.890
PREFECTURA 24,39%	1.479.920
MUNICIPIOS 66,99%	4.064.773
UNIVERSIDAD 8,62%	747.198
DPTO. BENI IDH	4.676.242
PREFECTURA 24,39%	1.099.902
MUNICIPIOS 66,99%	3.021.010
UNIVERSIDAD 8,62%	555.330
DPTO. POTOSÍ IDH	4.676.242
PREFECTURA 24,39%	1.099.902
MUNICIPIOS 66,99%	3.021.010
UNIVERSIDAD 8,62%	555.330

**EJECUCIÓN DEL IMPUESTO DIRECTO A LOS HIDROCARBUROS
AGOSTO 2008
(EN DÓLARES)**

DETALLE	AGOSTO
DPTO. ORURO IDH	4.676.242
PREFECTURA 24,39%	1.099.902
MUNICIPIOS 66,99%	3.021.010
UNIVERSIDAD 8,62%	555.330
DPTO. LA PAZ IDH	8.113.794
PREFECTURA 24,39%	1.099.902
MUNICIPIOS 66,99% + F. Comp.	5.553.943
UNIVERSIDAD 8,62% + F. Comp.	1.459.949
DPTO. PANDO IDH	4.676.242
PREFECTURA 24,39%	1.099.902
MUNICIPIOS 66,99%	3.021.010
UNIVERSIDAD 8,62%	555.330

RESUMEN

AGOSTO

PREFECTURA	56,9%	10.279.134
MUNICIPIOS	34,48%	33.716.576
UNIVERSIDAD	8,62%	7.148.313

TOTAL

51.144.024



IMPUESTO DIRECTO A LOS HIDROCARBUROS - IDH

CÓDIGO	DEPARTAMENTO	2007		2008			TOTAL IDH (\$US)	TOTAL IDH (BS)
		TOTAL IDH (\$US)	TOTAL IDH (BS)	COPARTICIPACIÓN IDH (\$US)	COPARTICIPACIÓN IDH NIVELACIÓN (\$US)	COPARTICIPACIÓN IDH FONDO COMP. (\$US)		
CHUQUISACA		1.462.799	11.424.459	357.597	2.663.413	0	3.021.010	21.479.379
1101	Sucre	593.841	4.637.902	145.171	1.081.246	0	1.226.417	8.719.822
1102	Yotala	26.137	204.127	6.389	47.589	0	53.978	383.784
1103	Poroma	44.311	346.073	10.832	80.681	0	91.513	650.659
1104	Azurduy	31.234	243.934	7.635	56.869	0	64.504	458.625
1105	Tarvita	41.738	325.976	10.203	75.996	0	86.199	612.874
1106	Zudañez	20.429	159.549	4.994	37.196	0	42.190	299.971
1107	Presto	24.472	191.123	5.982	44.557	0	50.539	359.335
1108	Mojocoya	21.813	170.360	5.332	39.717	0	45.049	320.298
1109	Icla	25.432	198.625	6.217	46.306	0	52.523	373.439
1110	Padilla	34.572	270.006	8.451	62.947	0	71.399	507.644
1111	Tomina	24.934	194.734	6.095	45.399	0	51.494	366.124
1112	Sopachuy	19.928	155.637	4.872	36.284	0	41.156	292.617
1113	Villa Alcalá	11.102	86.706	2.714	20.214	0	22.928	163.018
1114	El Villar	12.618	98.549	3.085	22.975	0	26.060	185.285
1115	Monteagudo	72.942	569.673	17.831	132.809	0	150.641	1.071.055
1116	Huacareta	27.540	215.089	6.733	50.144	0	56.877	404.394
1117	Tarabuco	53.814	420.291	13.156	97.983	0	111.139	790.198
1118	Yamparaez	27.557	215.218	6.737	50.174	0	56.911	404.636
1119	Camargo	38.554	301.107	9.425	70.198	0	79.623	566.119
1120	San Lucas	88.367	690.146	21.602	160.896	0	182.498	1.297.559
1121	Incahuasi	64.382	502.827	15.739	117.225	0	132.964	945.377
1122	Villa Serrano	33.787	263.880	8.260	61.519	0	69.779	496.127
1123	Camataqui Villa Abecia	8.793	68.673	2.150	16.010	0	18.159	129.113
1124	Culpina	48.354	377.647	11.821	88.042	0	99.863	710.023
1125	Las Carreras	9.786	76.432	2.392	17.819	0	20.211	143.702
1126	Villa Vaca Guzmán	29.580	231.016	7.231	53.857	0	61.088	434.338
1127	Huacaya	6.454	50.403	1.578	11.751	0	13.328	94.764
1128	Machareti	20.327	158.754	4.969	37.011	0	41.980	298.476
Total Chuquisaca		1.462.799	11.424.459	357.597	2.663.413	0	3.021.010	21.479.379

IMPUESTO DIRECTO A LOS HIDROCARBUROS - IDH

CÓDIGO	DEPARTAMENTO	2007		2008			TOTAL IDH (\$US)	TOTAL IDH (BS)
		TOTAL IDH (\$US)	TOTAL IDH (BS)	COPARTICIPACIÓN IDH (\$US)	COPARTICIPACIÓN IDH NIVELACIÓN (\$US)	COPARTICIPACIÓN IDH FONDO COMP. (\$US)		
LA PAZ		3.469.419	27.096.165	3.021.010	0	2.532.933	5.553.943	39.488.531
1201	La Paz	1.170.945	9.145.079	1.019.605	0	854.876	1.874.481	13.327.559
1202	Palca	20.938	163.525	18.232	0	15.286	33.518	238.312
1203	Mecapaca	17.391	135.823	15.143	0	12.697	27.840	197.941
1204	Achocalla	22.303	174.188	19.421	0	16.283	35.704	253.853
1205	El Alto	959.374	7.492.714	835.379	0	700.414	1.535.793	10.919.489
1206	Viacha	68.778	537.159	59.889	0	50.213	110.102	782.827

IMPUESTO DIRECTO A LOS HIDROCARBUROS - IDH

CÓDIGO	DEPARTAMENTO	2007		2008			TOTAL IDH (\$US)	TOTAL IDH (BS)
		TOTAL IDH (\$US)	TOTAL IDH (BS)	COPARTICIPACIÓN IDH (\$US)	COPARTICIPACIÓN IDH NIVELACIÓN (\$US)	COPARTICIPACIÓN IDH FONDO COMP. (\$US)		
LA PAZ		3.469.419	27.096.165	3.021.010	0	2.532.933	5.553.943	39.488.531
1207	Guaqui	11.147	87.059	9.706	0	8.138	17.845	126.876
1208	Tiawanacu	16.693	130.370	14.535	0	12.187	26.722	189.995
1209	Desaguadero	7.352	57.421	6.402	0	5.368	11.770	83.682
1210	Caranavi	75.505	589.692	65.746	0	55.124	120.870	859.386
1211	Sica Sica	39.585	309.158	34.469	0	28.900	63.369	450.550
1212	Umalá	14.145	110.473	12.317	0	10.327	22.644	160.997
1213	Ayo Ayo	10.304	80.477	8.973	0	7.523	16.495	117.283
1214	Calamarca	17.878	139.627	15.567	0	13.052	28.620	203.485
1215	Patacamaya	29.579	231.010	25.756	0	21.595	47.350	336.661
1216	Colquencha	11.838	92.455	10.308	0	8.643	18.951	134.738
1217	Collana	4.320	33.742	3.762	0	3.154	6.916	49.174
1218	Inquisivi	23.828	186.096	20.748	0	17.396	38.144	271.207
1219	Quime	10.831	84.592	9.431	0	7.908	17.339	123.281
1220	Cajuata	11.450	89.423	9.970	0	8.359	18.329	130.320
1221	Colquiri	27.571	215.331	24.008	0	20.129	44.137	313.813
1222	Ichoca	10.095	78.840	8.790	0	7.370	16.160	114.897
1223	Villa Libertad Licoma Pampa	4.043	31.575	3.520	0	2.952	6.472	46.016
1224	Achacachi	103.872	811.237	90.447	0	75.834	166.280	1.182.254
1225	Ancoraimes	22.435	175.214	19.535	0	16.379	35.914	255.348
1226	Sorata	27.945	218.248	24.333	0	20.402	44.735	318.063
1227	Guanay	17.016	132.895	14.817	0	12.423	27.240	193.674
1228	Tacacoma	9.253	72.269	8.057	0	6.756	14.813	105.321
1229	Tipuani	13.758	107.452	11.980	0	10.045	22.025	156.596
1230	Quiabaya	3.808	29.742	3.316	0	2.780	6.096	43.345
1231	Combaya	3.972	31.022	3.459	0	2.900	6.359	45.210
1232	Copacabana	21.530	168.147	18.747	0	15.718	34.465	245.049
1233	San Pedro de Tiquina	8.994	70.240	7.831	0	6.566	14.397	102.364
1234	Tito Yupanqui	3.267	25.511	2.844	0	2.385	5.229	37.179
1235	Chuma	18.957	148.054	16.507	0	13.840	30.347	215.766
1236	Ayata	12.020	93.872	10.466	0	8.775	19.241	136.805
1237	Aucapata	6.120	47.795	5.329	0	4.468	9.797	69.654
1238	Coro Coro	17.437	136.180	15.183	0	12.730	27.913	198.462
1239	Caquiaviri	17.567	137.195	15.296	0	12.825	28.121	199.940
1240	Calacoto	13.016	101.654	11.334	0	9.503	20.836	148.145
1241	Comanche	5.701	44.521	4.964	0	4.162	9.126	64.883
1242	Charaña	4.083	31.886	3.555	0	2.981	6.536	46.470
1243	Waldo Ballivián	2.446	19.102	2.130	0	1.786	3.915	27.838
1244	Nazacara de Pacajes	394	3.078	343	0	288	631	4.486
1245	Santiago de Callapa	11.955	93.365	10.409	0	8.728	19.137	136.066
1246	Puerto Acosta	38.022	296.950	33.108	0	27.759	60.866	432.759
1247	Mocomoco	25.437	198.662	22.149	0	18.571	40.720	289.520
1248	Puerto Carabuco	21.971	171.594	19.131	0	16.041	35.172	250.072
1249	Apolo	19.589	152.988	17.057	0	14.301	31.358	222.957

IMPUESTO DIRECTO A LOS HIDROCARBUROS - IDH

CÓDIGO	DEPARTAMENTO	2007		2008			TOTAL IDH (\$US)	TOTAL IDH (BS)
		TOTAL IDH (\$US)	TOTAL IDH (BS)	COPARTICIPACIÓN IDH (\$US)	COPARTICIPACIÓN IDH NIVELACIÓN (\$US)	COPARTICIPACIÓN IDH FONDO COMP. (\$US)		
LA PAZ		3.469.419	27.096.165	3.021.010	0	2.532.933	5.553.943	39.488.531
1250	Pelechuco	7.550	58.966	6.574	0	5.512	12.086	85.934
1251	Luribay	15.342	119.822	13.359	0	11.201	24.560	174.622
1252	Sapahaqui	16.958	132.445	14.767	0	12.381	27.147	193.019
1253	Yaco	11.611	90.679	10.110	0	8.477	18.587	132.151
1254	Malla	5.510	43.034	4.798	0	4.023	8.821	62.716
1255	Cairoma	15.128	118.150	13.173	0	11.045	24.217	172.186
1256	Chulumani	19.490	152.216	16.971	0	14.229	31.200	221.831
1257	Irupana	16.802	131.223	14.630	0	12.267	26.897	191.238
1258	Yanacachi	6.273	48.994	5.462	0	4.580	10.042	71.401
1259	Palos Blancos	24.777	193.509	21.575	0	18.089	39.664	282.010
1260	La Asunta	26.593	207.688	23.156	0	19.415	42.570	302.674
1261	Pucarani	39.275	306.737	34.199	0	28.674	62.872	447.022
1262	Laja	24.076	188.033	20.964	0	17.577	38.541	274.030
1263	Batallas	26.864	209.810	23.392	0	19.613	43.005	305.765
1264	Puerto Pérez	12.572	98.184	10.947	0	9.178	20.125	143.088
1265	Coroico	18.062	141.068	15.728	0	13.187	28.915	205.585
1266	Coripata	16.892	131.926	14.709	0	12.332	27.041	192.263
1267	Ixiamas	8.303	64.845	7.230	0	6.062	13.291	94.502
1268	San Buenaventura	9.156	71.508	7.973	0	6.685	14.657	104.212
1269	General J. J. Pérez (Charazani)	13.522	105.608	11.774	0	9.872	21.647	153.908
1270	Curva	3.267	25.511	2.844	0	2.385	5.229	37.179
1271	San Pedro de Curahuara	11.960	93.411	10.415	0	8.732	19.147	136.133
1272	Papel Pampa	9.308	72.696	8.105	0	6.796	14.901	105.943
1273	Chacarilla	2.312	18.053	2.013	0	1.688	3.700	26.309
1274	Santiago de Machaca	6.498	50.746	5.658	0	4.744	10.402	73.955
1275	Catacora	2.561	20.001	2.230	0	1.870	4.100	29.149
1276	Mapiri	14.219	111.049	12.381	0	10.381	22.762	161.837
1277	Teoponte	10.493	81.953	9.137	0	7.661	16.798	119.433
1278	San Andrés de Machaca	9.298	72.615	8.096	0	6.788	14.884	105.825
1279	Jesús de Machaca	19.553	152.711	17.026	0	14.275	31.301	222.554
1280	Taraco	8.741	68.269	7.611	0	6.382	13.993	99.491
Total La Paz		3.469.419	27.096.165	3.021.010	0	2.532.933	5.553.943	39.488.531

IMPUESTO DIRECTO A LOS HIDROCARBUROS - IDH

CÓDIGO	DEPARTAMENTO	2007		2008			TOTAL IDH (\$US)	TOTAL IDH (BS)
		TOTAL IDH (\$US)	TOTAL IDH (BS)	COPARTICIPACIÓN IDH (\$US)	COPARTICIPACIÓN IDH NIVELACIÓN (\$US)	COPARTICIPACIÓN IDH FONDO COMP. (\$US)		
COCHABAMBA		2.235.645	17.460.390	677.716	2.343.293	975.555	3.996.564	28.415.573
1301	Cochabamba	794.033	6.201.396	240.704	832.266	346.487	1.419.457	10.092.342
1302	Quillacollo	160.037	1.249.889	48.514	167.743	69.834	286.091	2.034.108
1303	Sipe Sipe	48.127	375.869	14.589	50.444	21.001	86.034	611.700
1304	Tiquipaya	58.038	453.281	17.594	60.833	25.326	103.753	737.683
1305	Vinto	48.360	377.692	14.660	50.689	21.103	86.451	614.667
1306	Colcapirhua	64.472	503.525	19.544	67.576	28.133	115.253	819.452
1307	Aiquile	40.362	315.225	12.235	42.305	17.612	72.153	513.007
1308	Pasorapa	7.155	55.882	2.169	7.500	3.122	12.791	90.944
1309	Omereque	9.324	72.818	2.826	9.773	4.069	16.668	118.506
1310	Ayopaya	41.197	321.750	12.489	43.181	17.977	73.646	523.626
1311	Morochata	52.422	409.417	15.891	54.946	22.875	93.713	666.298
1312	Sacaba	179.839	1.404.545	54.517	188.499	78.475	321.491	2.285.800
1313	Colomi	26.679	208.367	8.088	27.964	11.642	47.694	339.103
1314	Villa Tunari	81.221	634.336	24.621	85.132	35.442	145.195	1.032.338
1315	Punata	40.145	313.534	12.170	42.078	17.518	71.766	510.254
1316	Villa Rivero	8.995	70.251	2.727	9.428	3.925	16.080	114.329
1317	San Benito	19.535	152.569	5.922	20.476	8.524	34.922	248.295
1318	Tacachi	1.652	12.906	501	1.732	721	2.954	21.004
1319	Cuchumuela	2.982	23.293	904	3.126	1.301	5.332	37.908
1320	Tarata	13.384	104.531	4.057	14.029	5.840	23.926	170.117
1321	Anzaldo	14.015	109.461	4.249	14.690	6.116	25.055	178.140
1322	Arbieto	14.495	113.203	4.394	15.193	6.325	25.911	184.230
1323	Sacabamba	7.246	56.590	2.196	7.595	3.162	12.953	92.096
1324	Cliza	30.327	236.854	9.193	31.787	13.234	54.214	385.463
1325	Toko	10.297	80.422	3.122	10.793	4.493	18.408	130.882
1326	Tolata	8.164	63.762	2.475	8.557	3.563	14.595	103.769
1327	Capinota	26.024	203.245	7.889	27.277	11.356	46.521	330.768
1328	Santivañez	9.832	76.788	2.980	10.305	4.290	17.576	124.967
1329	Sicaya	3.432	26.807	1.041	3.598	1.498	6.136	43.627
1330	Tapacarí	39.806	310.883	12.067	41.722	17.370	71.159	505.941
1331	Totora	19.905	155.460	6.034	20.864	8.686	35.584	253.000
1332	Pojo	17.684	138.116	5.361	18.536	7.717	31.614	224.774
1333	Pocona	20.715	161.781	6.279	21.712	9.039	37.030	263.287
1334	Chimoré	23.442	183.083	7.106	24.571	10.229	41.906	297.954
1335	Puerto Villarroel	62.644	489.252	18.990	65.661	27.336	111.986	796.223
1336	Arani	17.726	138.439	5.373	18.579	7.735	31.688	225.301
1337	Vacas	19.214	150.062	5.825	20.139	8.384	34.348	244.216
1338	Arque	18.131	141.606	5.496	19.004	7.912	32.413	230.454
1339	Tacopaya	17.904	139.831	5.427	18.766	7.813	32.006	227.565
1340	Bolívar	13.261	103.572	4.020	13.900	5.787	23.707	168.556
1341	Tiraque	53.778	420.008	16.302	56.368	23.467	96.137	683.534
1342	Mizque	40.942	319.759	12.411	42.914	17.866	73.191	520.385
1343	Vila Vila	7.051	55.066	2.137	7.390	3.077	12.604	89.617
1344	Alalay	7.573	59.144	2.296	7.938	3.305	13.538	96.253
1345	Entre Ríos	34.074	266.120	10.329	35.715	14.869	60.913	433.092
Total Cochabamba		2.235.645	17.460.390	677.716	2.343.293	975.555	3.996.564	28.415.573

IMPUESTO DIRECTO A LOS HIDROCARBUROS - IDH

CÓDIGO	DEPARTAMENTO	2007		2008			TOTAL IDH (\$US)	TOTAL IDH (BS)
		TOTAL IDH (\$US)	TOTAL IDH (BS)	COPARTICIPACIÓN IDH (\$US)	COPARTICIPACIÓN IDH NIVELACIÓN (\$US)	COPARTICIPACIÓN IDH FONDO COMP. (\$US)		
ORURO		1.462.799	11.424.459	3.021.010	0	0	3.021.010	21.479.379
1401	Oruro	752.188	5.874.586	1.553.437	0	0	1.553.437	11.044.940
1402	Caracollo	76.024	593.744	157.006	0	0	157.006	1.116.312
1403	El Choro	21.315	166.468	44.020	0	0	44.020	312.979
1404	Challapata	90.970	710.476	187.874	0	0	187.874	1.335.781
1405	Santuario de Quillacas	12.337	96.353	25.479	0	0	25.479	181.155
1406	Huanuni	72.522	566.398	149.775	0	0	149.775	1.064.897
1407	Machacamarca	15.603	121.862	32.225	0	0	32.225	229.116
1408	Poopó	23.006	179.674	47.512	0	0	47.512	337.810
1409	Pazña	20.415	159.442	42.162	0	0	42.162	299.770
1410	Antequera	12.513	97.723	25.841	0	0	25.841	183.732
1411	Eucaliptus	20.247	158.130	41.815	0	0	41.815	297.303
1412	Santiago de Huari	38.154	297.980	78.796	0	0	78.796	560.239
1413	San Pedro de Totora	18.444	144.048	38.091	0	0	38.091	270.829
1414	Corque	31.909	249.206	65.898	0	0	65.898	468.537
1415	Choquecota	6.029	47.083	12.450	0	0	12.450	88.522
1416	Curahuara de Carangas	19.702	153.873	40.689	0	0	40.689	289.300
1417	Turco	15.529	121.279	32.070	0	0	32.070	228.020
1418	Huachacalla	6.159	48.104	12.720	0	0	12.720	90.441
1419	Escara	3.221	25.160	6.653	0	0	6.653	47.303
1420	Cruz de Machacamarca	3.244	25.335	6.699	0	0	6.699	47.632
1421	Yunguyo del Litoral	825	6.443	1.704	0	0	1.704	12.114
1422	Esmeralda	3.554	27.754	7.339	0	0	7.339	52.182
1423	Toledo	28.978	226.320	59.847	0	0	59.847	425.510
1424	Santiago Andamarca	17.126	133.757	35.370	0	0	35.370	251.480
1425	Belén de Andamarca	5.778	45.130	11.934	0	0	11.934	84.850
1426	Salinas de Garcí Mendoza	32.562	254.308	67.247	0	0	67.247	478.130
1427	Pampa Aullagas	11.105	86.732	22.935	0	0	22.935	163.067
1428	La Rivera	1.456	11.370	3.007	0	0	3.007	21.377
1429	Todos Santos	1.445	11.282	2.983	0	0	2.983	21.212
1430	Carangas	1.318	10.291	2.721	0	0	2.721	19.349
1431	Sabaya	17.485	136.556	36.110	0	0	36.110	256.742
1432	Coipasa	2.299	17.959	4.749	0	0	4.749	33.765
1433	Chipaya	6.771	52.885	13.985	0	0	13.985	99.430
1434	Huayllamarca	21.613	168.800	44.636	0	0	44.636	317.364
1435	Soracachi	50.954	397.948	105.231	0	0	105.231	748.191
Total Oruro		1.462.799	11.424.459	3.021.010	0	0	3.021.010	21.479.379

IMPUESTO DIRECTO A LOS HIDROCARBUROS - IDH

CÓDIGO	DEPARTAMENTO	2007		2008				
		TOTAL IDH (\$US)	TOTAL IDH (BS)	COPARTICIPACIÓN IDH (\$US)	COPARTICIPACIÓN IDH NIVELACIÓN (\$US)	COPARTICIPACIÓN IDH FONDO COMP. (\$US)	TOTAL IDH (\$US)	TOTAL IDH (BS)
POTOSÍ		1.462.799	11.424.459	3.021.010	0	0	3.021.010	21.479.379
1501	Potosí	299.274	2.337.330	618.068	0	0	618.068	4.394.467
1502	Tinguipaya	44.964	351.171	92.861	0	0	92.861	660.244
1503	Yocalla	16.600	129.647	34.283	0	0	34.283	243.752
1504	Urmiri	4.178	32.629	8.628	0	0	8.628	61.347
1505	Uncía	51.950	405.730	107.289	0	0	107.289	762.822
1506	Chayanta	29.224	228.243	60.355	0	0	60.355	429.125
1507	Llallagua	76.149	594.722	157.264	0	0	157.264	1.118.149
1508	Betanzos	75.967	593.304	156.889	0	0	156.889	1.115.483
1509	Chaquí	19.897	155.396	41.092	0	0	41.092	292.163
1510	Tacobamba	26.313	205.508	54.343	0	0	54.343	386.379
1511	Colquechaca	64.034	500.105	132.245	0	0	132.245	940.258
1512	Ravelo	42.369	330.900	87.501	0	0	87.501	622.133
1513	Pocoata	41.502	324.133	85.712	0	0	85.712	609.409
1514	Ocurí	38.201	298.352	78.894	0	0	78.894	560.938
1515	San Pedro	57.023	445.352	117.766	0	0	117.766	837.317
1516	Toro Toro	21.735	169.752	44.888	0	0	44.888	319.155
1517	Cotagaita	49.567	387.119	102.367	0	0	102.367	727.832
1518	Vitichi	23.309	182.047	48.139	0	0	48.139	342.270
1519	Tupiza	79.095	617.731	163.349	0	0	163.349	1.161.410
1520	Atocha	19.674	153.655	40.632	0	0	40.632	288.891
1521	Colcha "K"	19.899	155.412	41.096	0	0	41.096	292.193
1522	San Pedro de Quemes	1.681	13.132	3.473	0	0	3.473	24.690
1523	San Pablo de López	5.205	40.654	10.750	0	0	10.750	76.434
1524	Mojinete	1.477	11.537	3.051	0	0	3.051	21.691
1525	San Antonio de Esmoruco	3.437	26.845	7.099	0	0	7.099	50.471
1526	Sacaca	38.632	301.719	79.785	0	0	79.785	567.269
1527	Caripuyo	18.630	145.502	38.476	0	0	38.476	273.562
1528	Puna	82.495	644.286	170.371	0	0	170.371	1.211.336
1529	Caiza "D"	22.517	175.859	46.503	0	0	46.503	330.637
1530	Uyuni	38.591	301.397	79.700	0	0	79.700	566.663
1531	Tomave	26.334	205.669	54.386	0	0	54.386	386.682
1532	Porco	12.294	96.018	25.391	0	0	25.391	180.526
1533	Arapampa	10.025	78.294	20.704	0	0	20.704	147.202
1534	Acasio	11.892	92.876	24.560	0	0	24.560	174.619
1535	Llica	5.985	46.744	12.361	0	0	12.361	87.885
1536	Tahua	4.469	34.901	9.229	0	0	9.229	65.618
1537	Villazón	74.822	584.361	154.525	0	0	154.525	1.098.670
1538	San Agustín	3.384	26.426	6.988	0	0	6.988	49.683
Total Potosí		1.462.799	11.424.459	3.021.010	0	0	3.021.010	21.479.379

IMPUESTO DIRECTO A LOS HIDROCARBUROS - IDH

CÓDIGO	DEPARTAMENTO	2007		2008			TOTAL IDH (\$US)	TOTAL IDH (BS)
		TOTAL IDH (\$US)	TOTAL IDH (BS)	COPARTICIPACIÓN IDH (\$US)	COPARTICIPACIÓN IDH NIVELACIÓN (\$US)	COPARTICIPACIÓN IDH FONDO COMP. (\$US)		
TARIJA		1.920.668	15.000.420	4.064.773	0	0	4.064.773	28.900.536
1601	Tarija	753.375	5.883.861	1.594.393	0	0	1.594.393	11.336.132
1602	Padcaya	94.554	738.469	200.108	0	0	200.108	1.422.769
1603	Bermejo	163.531	1.277.175	346.085	0	0	346.085	2.460.667
1604	Yacuiba	410.020	3.202.254	867.738	0	0	867.738	6.169.618
1605	Caraparí	44.356	346.421	93.872	0	0	93.872	667.431
1606	Villamontes	116.671	911.200	246.914	0	0	246.914	1.755.561
1607	Uriondo	60.537	472.796	128.117	0	0	128.117	910.912
1608	Yunchara	25.396	198.344	53.747	0	0	53.747	382.138
1609	San Lorenzo	104.938	819.562	222.083	0	0	222.083	1.579.008
1610	El Puente	52.348	408.842	110.787	0	0	110.787	787.694
1611	Entre Ríos	94.942	741.498	200.929	0	0	200.929	1.428.605
Total Tarija		1.920.668	15.000.420	4.064.773	0	0	4.064.773	28.900.536

IMPUESTO DIRECTO A LOS HIDROCARBUROS - IDH

CÓDIGO	DEPARTAMENTO	2007		2008			TOTAL IDH (\$US)	TOTAL IDH (BS)
		TOTAL IDH (\$US)	TOTAL IDH (BS)	COPARTICIPACIÓN IDH (\$US)	COPARTICIPACIÓN IDH NIVELACIÓN (\$US)	COPARTICIPACIÓN IDH FONDO COMP. (\$US)		
SANTA CRUZ		3.027.607	23.645.607	941.933	2.079.077	1.975.238	4.996.248	35.523.321
1701	Santa Cruz de la Sierra	1.688.410	13.186.480	525.289	1.159.442	1.101.534	2.786.265	19.810.341
1702	Cotoca	54.340	424.392	16.906	37.315	35.452	89.673	637.574
1703	Ayacucho - Porongo	16.537	129.153	5.145	11.356	10.789	27.290	194.029
1704	La Guardia	59.004	460.825	18.357	40.519	38.495	97.371	692.308
1705	El Torno	56.631	442.288	17.619	38.889	36.947	93.454	664.459
1706	Warnes	67.606	528.005	21.033	46.426	44.107	111.566	793.234
1707	San Ignacio	61.779	482.496	19.220	42.424	40.305	101.950	724.865
1708	San Miguel	15.325	119.692	4.768	10.524	9.998	25.291	179.816
1709	San Rafael	7.484	58.454	2.329	5.140	4.883	12.351	87.816
1710	Buena Vista	19.801	154.645	6.160	13.597	12.918	32.676	232.327
1711	San Carlos	24.618	192.267	7.659	16.905	16.061	40.625	288.847
1712	Yapacaní	47.049	367.453	14.638	32.309	30.695	77.642	552.033
1713	San José	24.763	193.397	7.704	17.005	16.155	40.864	290.544
1714	Pailón	42.547	332.290	13.237	29.217	27.758	70.212	499.206
1715	Roboré	22.735	177.563	7.073	15.613	14.833	37.519	266.757
1716	Portachuelo	24.478	191.172	7.615	16.809	15.970	40.394	287.201
1717	Santa Rosa del Sara	22.455	175.373	6.986	15.420	14.650	37.056	263.466
1718	Lagunillas	7.881	61.553	2.452	5.412	5.142	13.006	92.472
1719	Charagua	36.441	284.602	11.337	25.024	23.774	60.136	427.564
1720	Cabezas	33.262	259.773	10.348	22.841	21.700	54.889	390.263
1721	Cuevo	5.081	39.684	1.581	3.489	3.315	8.385	59.618
1722	Gutiérrez	16.996	132.741	5.288	11.671	11.089	28.048	199.420
1723	Camiri	46.093	359.985	14.340	31.652	30.071	76.064	540.813
1724	Boyube	6.014	46.966	1.871	4.130	3.923	9.924	70.558
1725	Valle Grande	25.118	196.170	7.815	17.249	16.387	41.450	294.710

IMPUESTO DIRECTO A LOS HIDROCARBUROS - IDH

CÓDIGO	DEPARTAMENTO	2007		2008				
		TOTAL IDH (\$US)	TOTAL IDH (BS)	COPARTICIPACIÓN IDH (\$US)	COPARTICIPACIÓN IDH NIVELACIÓN (\$US)	COPARTICIPACIÓN IDH FONDO COMP. (\$US)	TOTAL IDH (\$US)	TOTAL IDH (BS)
SANTA CRUZ		3.027.607	23.645.607	941.933	2.079.077	1.975.238	4.996.248	35.523.321
1726	Trigal	3.182	24.852	990	2.185	2.076	5.251	37.335
1727	Moro Moro	5.021	39.218	1.562	3.448	3.276	8.287	58.918
1728	Postrer Valle	3.797	29.652	1.181	2.607	2.477	6.265	44.547
1729	Pucara	3.801	29.687	1.183	2.610	2.480	6.273	44.600
1730	Samaipata	14.529	113.470	4.520	9.977	9.479	23.976	170.469
1731	Pampa Grande	11.835	92.428	3.682	8.127	7.721	19.530	138.857
1732	Mairana	11.557	90.261	3.596	7.936	7.540	19.072	135.601
1733	Quirusillas	3.025	23.628	941	2.078	1.974	4.993	35.498
1734	Montero	119.854	936.063	37.288	82.305	78.194	197.787	1.406.267
1735	General Saavedra	24.752	193.315	7.701	16.998	16.149	40.847	290.422
1736	Mineros	29.607	231.228	9.211	20.331	19.316	48.858	347.379
1737	Concepción	21.664	169.198	6.740	14.877	14.134	35.751	254.189
1738	San Javier	16.881	131.844	5.252	11.593	11.014	27.858	198.072
1739	San Julián	56.729	443.057	17.649	38.956	37.011	93.617	665.614
1740	San Matías	19.503	152.315	6.068	13.393	12.724	32.184	228.826
1741	Comarapa	21.870	170.805	6.804	15.018	14.268	36.091	256.605
1742	Saipina	7.981	62.333	2.483	5.481	5.207	13.171	93.645
1743	Puerto Suárez	22.689	177.202	7.059	15.581	14.803	37.442	266.214
1744	Puerto Quijarro	19.249	150.334	5.989	13.218	12.558	31.765	225.851
1745	Ascención de Guarayos	25.337	197.883	7.883	17.399	16.530	41.812	297.283
1746	Urubichá	8.891	69.441	2.766	6.106	5.801	14.673	104.322
1747	El Puente	12.879	100.584	4.007	8.844	8.402	21.253	151.110
1748	Okinawa Uno	17.396	135.864	5.412	11.946	11.349	28.708	204.111
1749	San Antonio de Lomerío	9.388	73.320	2.921	6.447	6.125	15.492	110.151
1750	San Ramón	8.444	65.945	2.627	5.798	5.509	13.934	99.071
1751	El Carmen Rivero Torrez	7.301	57.021	2.271	5.014	4.763	12.048	85.663
1752	San Juan de Yapacaní	13.622	106.386	4.238	9.354	8.887	22.479	159.827
1753	Fernández Alonzo	16.952	132.392	5.274	11.641	11.059	27.974	198.895
1754	San Pedro	21.846	170.619	6.797	15.002	14.253	36.051	256.325
1755	Cuatro Cañadas	26.217	204.757	8.157	18.004	17.104	43.265	307.611
1756	Colpa Bélgica	9.358	73.087	2.911	6.426	6.105	15.443	109.801
Total Santa Cruz		3.027.607	23.645.607	941.933	2.079.077	1.975.238	4.996.248	35.523.321

IMPUESTO DIRECTO A LOS HIDROCARBUROS - IDH

CÓDIGO	DEPARTAMENTO	2007		2008			TOTAL IDH (\$US)	TOTAL IDH (BS)
		TOTAL IDH (\$US)	TOTAL IDH (BS)	COPARTICIPACIÓN IDH (\$US)	COPARTICIPACIÓN IDH NIVELACIÓN (\$US)	COPARTICIPACIÓN IDH FONDO COMP. (\$US)		
BENI		1.462.799	11.424.459	3.021.010	0	0	3.021.010	21.479.379
1801	Trinidad	322.657	2.519.948	666.359	0	0	666.359	4.737.810
1802	San Javier	10.854	84.772	22.417	0	0	22.417	159.383
1803	Riberalta	306.573	2.394.333	633.142	0	0	633.142	4.501.639
1805	Guayaramerín	163.195	1.274.549	337.033	0	0	337.033	2.396.308
1806	Reyes	44.898	350.655	92.725	0	0	92.725	659.275
1807	Rurrenabaque	55.151	430.732	113.900	0	0	113.900	809.829
1808	San Borja	138.657	1.082.913	286.358	0	0	286.358	2.036.009
1809	Santa Rosa	36.380	284.130	75.133	0	0	75.133	534.198
1810	Santa Ana	94.885	741.050	195.958	0	0	195.958	1.393.264
1811	San Ignacio	80.435	628.199	166.117	0	0	166.117	1.181.090
1812	Loreto	15.571	121.612	32.158	0	0	32.158	228.646
1813	San Andrés	42.752	333.890	88.292	0	0	88.292	627.754
1814	San Joaquín	21.999	171.814	45.433	0	0	45.433	323.031
1815	San Ramón	23.916	186.783	49.392	0	0	49.392	351.175
1816	Puerto Siles	4.108	32.081	8.483	0	0	8.483	60.317
1817	Magdalena	39.980	312.240	82.567	0	0	82.567	587.049
1818	Baures	21.241	165.889	43.867	0	0	43.867	311.892
1819	Huacaraje	14.954	116.791	30.883	0	0	30.883	219.581
1820	Exaltación	24.594	192.077	50.792	0	0	50.792	361.129
Total Beni		1.462.799	11.424.459	3.021.010	0	0	3.021.010	21.479.379

IMPUESTO DIRECTO A LOS HIDROCARBUROS - IDH

CÓDIGO	DEPARTAMENTO	2007		2008			TOTAL IDH (\$US)	TOTAL IDH (BS)
		TOTAL IDH (\$US)	TOTAL IDH (BS)	COPARTICIPACIÓN IDH (\$US)	COPARTICIPACIÓN IDH NIVELACIÓN (\$US)	COPARTICIPACIÓN IDH FONDO COMP. (\$US)		
PANDO		1.462.799	11.424.459	3.021.010	0	0	3.021.010	21.479.379
1901	Cobija	621.714	4.855.585	1.283.979	0	0	1.283.979	9.129.094
1902	Porvenir	103.405	807.597	213.556	0	0	213.556	1.518.380
1903	Bolpebra	33.252	259.701	68.674	0	0	68.674	488.270
1904	Bella Flor	64.193	501.349	132.574	0	0	132.574	942.598
1905	Puerto Rico	111.482	870.673	230.235	0	0	230.235	1.636.972
1906	San Pedro	30.133	235.341	62.232	0	0	62.232	442.469
1907	Filadelfia	87.587	684.054	180.887	0	0	180.887	1.286.105
1908	Puerto Gonzalo Moreno	106.107	828.695	219.135	0	0	219.135	1.558.047
1909	San Lorenzo	96.666	754.960	199.637	0	0	199.637	1.419.418
1910	Sena	62.383	487.212	128.835	0	0	128.835	916.017
1911	Santa Rosa del Abuná	58.401	456.108	120.610	0	0	120.610	857.539
1912	Ingavi	25.037	195.537	51.707	0	0	51.707	367.634
1913	Nueva Esperanza	20.609	160.954	42.562	0	0	42.562	302.613
1914	Villa Nueva - Loma Alta	27.655	215.983	57.113	0	0	57.113	406.074
1915	Santos Mercado	14.175	110.710	29.275	0	0	29.275	208.149
Total Pando		1.462.799	11.424.459	3.021.010	0	0	3.021.010	21.479.379
TOTAL NACIONAL		17.967.334	140.324.875	21.147.068	7.085.783	5.483.726	33.716.576	239.724.854

RESUMEN
LIQUIDACIÓN DEL IMPUESTO DIRECTO A LOS HIDROCARBUROS
CONSOLIDADO

	PETRÓLEO		GAS NATURAL		GLP		TOTAL
	VOLUMEN	IDH	ENERGÍA	IDH	U. MÁSCA	IDH	
	BBLs	\$US	MMBTU	\$US	TM	\$US	\$US
IDH 32%	1.369.676,00	12.572.754,62	44.955.055,00	84.307.488,82	14.253,70	958.810,84	97.839.054,28

PERÍODO: Septiembre 2008

VARIABLES PARA EL CÁLCULO DEL IMPUESTO DIRECTO A LOS HIDROCARBUROS: 32%
PETRÓLEO

CAMPO	VARIABLES DE VALORACIÓN MERCADO INTERNO				VARIABLES DE VALORACIÓN MERCADO EXTERNO				
	Precio referencia \$us/BBL	Tarifa de transporte \$us/BBL	Precio en punto de fiscalización \$us/BBL	% Ventas	Precio referencia \$us/BBL	Ajuste API \$us/BBL	Tarifa de transporte \$us/BBL	Precio en punto de fiscalización \$us/BBL	% Ventas
Camiri	31,138614	2,453101	28,685513	100,00%	-	-	-	-	0,00%
Guairuy	31,138614	2,453101	28,685513	100,00%	-	-	-	-	0,00%
Río Grande	31,138614	2,453101	28,685513	100,00%	-	-	-	-	0,00%
La Peña	31,138614	2,453101	28,685513	100,00%	-	-	-	-	0,00%
Sirari	31,138614	2,453101	28,685513	100,00%	-	-	-	-	0,00%
Víbora	31,138614	2,453101	28,685513	100,00%	-	-	-	-	0,00%
Yapacaní	31,138614	2,453101	28,685513	100,00%	-	-	-	-	0,00%
Arroyo Negro	31,138614	2,453101	28,685513	100,00%	-	-	-	-	0,00%
Los Peñocos	31,138614	2,453101	28,685513	100,00%	-	-	-	-	0,00%
Los Sauces	31,138614	2,453101	28,685513	100,00%	-	-	-	-	0,00%
Taiguati	31,138614	2,453101	28,685513	100,00%	-	-	-	-	0,00%
La Vertiente	31,138614	2,453101	28,685513	100,00%	-	-	-	-	0,00%
Escondido	31,138614	2,453101	28,685513	100,00%	-	-	-	-	0,00%
Los Suris	31,138614	2,453101	28,685513	100,00%	-	-	-	-	0,00%
Vuelta Grande	31,138614	2,453101	28,685513	100,00%	-	-	-	-	0,00%
San Roque	31,138614	2,453101	28,685513	100,00%	-	-	-	-	0,00%
Bulo Bulo	31,138614	2,453101	28,685513	100,00%	-	-	-	-	0,00%
Carrasco	31,138614	2,453101	28,685513	100,00%	-	-	-	-	0,00%
Santa Rosa	31,138614	2,453101	28,685513	100,00%	-	-	-	-	0,00%
H. Suárez Roca	31,138614	2,453101	28,685513	100,00%	-	-	-	-	0,00%
Los Cusis	31,138614	2,453101	28,685513	100,00%	-	-	-	-	0,00%
Patujusal	31,138614	2,453101	28,685513	100,00%	-	-	-	-	0,00%
Montecristo	31,138614	2,453101	28,685513	100,00%	-	-	-	-	0,00%
Patujusal Oeste	31,138614	2,453101	28,685513	100,00%	-	-	-	-	0,00%
Kanata	31,138614	2,453101	28,685513	100,00%	-	-	-	-	0,00%
Kanata Norte	31,138614	2,453101	28,685513	100,00%	-	-	-	-	0,00%
Carrasco Fw	31,138614	2,453101	28,685513	100,00%	-	-	-	-	0,00%
Tatarenda	31,138614	2,453101	28,685513	100,00%	-	-	-	-	0,00%
Colpa	31,138614	2,453101	28,685513	100,00%	-	-	-	-	0,00%
Caranda	31,138614	2,453101	28,685513	100,00%	-	-	-	-	0,00%
San Alberto	31,138614	2,453101	28,685513	100,00%	-	-	-	-	0,00%
Sábalo	31,138614	2,453101	28,685513	100,00%	-	-	-	-	0,00%
Bermejo Somero	31,138614	2,453101	28,685513	100,00%	-	-	-	-	0,00%
Bermejo Profundo	31,138614	2,453101	28,685513	100,00%	-	-	-	-	0,00%
Toro	31,138614	2,453101	28,685513	100,00%	-	-	-	-	0,00%
Tacobo	31,138614	2,453101	28,685513	100,00%	-	-	-	-	0,00%
Tajibo	31,138614	2,453101	28,685513	100,00%	-	-	-	-	0,00%
Cambeiti	31,138614	2,453101	28,685513	100,00%	-	-	-	-	0,00%
Surubí	31,138614	2,453101	28,685513	100,00%	-	-	-	-	0,00%
Paloma	31,138614	2,453101	28,685513	100,00%	-	-	-	-	0,00%
Surubí Bloque Bajo	31,138614	2,453101	28,685513	100,00%	-	-	-	-	0,00%
Surubí Noroeste	31,138614	2,453101	28,685513	100,00%	-	-	-	-	0,00%
Monteagudo	31,138614	2,453101	28,685513	100,00%	-	-	-	-	0,00%
Margarita	31,138614	2,453101	28,685513	100,00%	-	-	-	-	0,00%
Naranjillos	31,138614	2,453101	28,685513	100,00%	-	-	-	-	0,00%
Chaco Sur	31,138614	2,453101	28,685513	100,00%	-	-	-	-	0,00%
Nupuco	31,138614	2,453101	28,685513	100,00%	-	-	-	-	0,00%

LIQUIDACIÓN DEL IMPUESTO DIRECTO A LOS HIDROCARBUROS: 32%

PETRÓLEO

CAMPO						IDH 32% (\$us)		
	API	Petróleo crudo/ condensado BBL	Gasolina nat. BBL	Petróleo crudo/ condensado + gasolina total BBL	32% del total BBL	Mercado interno	Mercado externo	Total
Camiri	51,0	5.673	0	5.673	1.815,36	52.074,53	0,00	52.074,53
Guairuy	49,8	2.159	0	2.159	690,88	19.818,25	0,00	19.818,25
Río Grande	74,2	13.486	6.176	19.662	6.291,84	180.484,66	0,00	180.484,66
La Peña	45,5	8.519	0	8.519	2.726,08	78.199,00	0,00	78.199,00
Sirari	71,5	5.495	3.944	9.439	3.020,48	86.644,02	0,00	86.644,02
Víbora	72,3	12.258	7.767	20.025	6.408,00	183.816,76	0,00	183.816,76
Yapacaní	60,8	11.025	3.289	14.314	4.580,48	131.393,42	0,00	131.393,42
Arroyo Negro	34,2	351	0	351	112,32	3.221,96	0,00	3.221,96
Los Peñocos	34,5	4.226	0	4.226	1.352,32	38.791,99	0,00	38.791,99
Los Sauces	60,7	528	434	962	307,84	8.830,55	0,00	8.830,55
Taiguati	69,9	1.350	206	1.556	497,92	14.283,09	0,00	14.283,09
La Vertiente	71,7	7.628	4.428	12.056	3.857,92	110.666,41	0,00	110.666,41
Escondido	71,1	18.177	7.680	25.857	8.274,24	237.350,82	0,00	237.350,82
Los Suris	70,5	1.285	213	1.498	479,36	13.750,69	0,00	13.750,69
Vuelta Grande	72,5	12.329	16.050	28.379	9.081,28	260.501,17	0,00	260.501,17
San Roque	67,0	1.371	2.401	3.772	1.207,04	34.624,56	0,00	34.624,56
Bulo Bulo	59,4	50.771	9.291	60.062	19.219,84	551.330,96	0,00	551.330,96
Carrasco	60,5	4.022	1.084	5.106	1.633,92	46.869,83	0,00	46.869,83
Santa Rosa	53,7	16	0	16	5,12	146,87	0,00	146,87
H. Suárez Roca	28,6	6.823	0	6.823	2.183,36	62.630,80	0,00	62.630,80
Los Cusis	35,0	8.375	0	8.375	2.680,00	76.877,17	0,00	76.877,17
Patujusal	34,6	12.901	0	12.901	4.128,32	118.422,98	0,00	118.422,98
Montecristo	50,0	501	0	501	160,32	4.598,86	0,00	4.598,86
Patujusal Oeste	34,7	611	0	611	195,52	5.608,59	0,00	5.608,59
Kanata	64,2	4.163	1.808	5.971	1.910,72	54.809,98	0,00	54.809,98
Kanata Norte	65,1	14.345	2.155	16.500	5.280,00	151.459,51	0,00	151.459,51
Carrasco Fw	62,4	20.636	1.863	22.299	7.135,68	204.690,64	0,00	204.690,64
Tatarenda	48,4	2.413	0	2.413	772,16	22.149,81	0,00	22.149,81
Colpa	62,9	16.940	3.188	20.128	6.440,96	184.762,24	0,00	184.762,24
Caranda	59,4	15.563	3.870	19.433	6.218,56	178.382,58	0,00	178.382,58
San Alberto	59,3	227.935	46.870	274.805	87.937,60	2.522.535,14	0,00	2.522.535,14
Sábalo	60,7	363.656	77.133	440.789	141.052,48	4.046.162,70	0,00	4.046.162,70
Bermejo Somero	24,8	947	0	947	303,04	8.692,86	0,00	8.692,86
Bermejo Profundo	54,6	489	0	489	156,48	4.488,71	0,00	4.488,71
Toro	23,4	1.187	0	1.187	379,84	10.895,91	0,00	10.895,91
Tacobo	51,9	4.411	1.064	5.475	1.752,00	50.257,02	0,00	50.257,02
Tajibo	69,3	1.768	478	2.246	718,72	20.616,85	0,00	20.616,85
Cambeiti	47,3	933	0	933	298,56	8.564,35	0,00	8.564,35
Surubí	42,8	45.540	501	46.041	14.733,12	422.627,10	0,00	422.627,10
Paloma	54,3	23.565	6.006	29.571	9.462,72	271.442,97	0,00	271.442,97
Surubí Bloque Bajo	43,7	34.635	1.036	35.671	11.414,72	327.437,09	0,00	327.437,09
Surubí Noroeste	42,4	71.855	171	72.026	23.048,32	661.152,87	0,00	661.152,87
Monteagudo	43,5	5.062	642	5.704	1.825,28	52.359,09	0,00	52.359,09
Margarita	56,1	94.973	7.191	102.164	32.692,48	937.800,55	0,00	937.800,55
Naranjillos	63,6	2.857	2.246	5.103	1.632,96	46.842,29	0,00	46.842,29
Chaco Sur	72,2	1.675	570	2.245	718,40	20.607,67	0,00	20.607,67
Ñupuco	77,0	2.752	1.941	4.693	1.501,76	43.078,76	0,00	43.078,76
		1.148.180	221.696	1.369.676	438.296,32	12.572.754,62	0,00	12.572.754,62

VARIABLES PARA EL CÁLCULO DEL IMPUESTO DIRECTO A LOS HIDROCARBUROS: 32%

GAS NATURAL

CAMPO	VARIABLES DE VALORACIÓN MERCADO INTERNO				VARIABLES DE VALORACIÓN MERCADO EXTERNO			
	Precio referencia \$/us/MMBTU	Tarifa de transporte \$/us/MMBTU	Precio en punto de fiscalización \$/us/MMBTU	Ventas %	Precio referencia \$/us/MMBTU	Tarifa de transporte \$/us/MMBTU	Precio en punto de fiscalización \$/us/MMBTU	Ventas %
Camiri	1,119691	0,380739	0,738953	100,00%	-	-	-	0,00%
Río Grande	1,119691	0,380739	0,738953	36,90%	7,013776	0,292964	6,720812	63,10%
Sirari	1,119691	0,380739	0,738953	17,33%	7,013776	0,274250	6,739526	82,67%
Víbora	1,119691	0,380739	0,738953	21,26%	7,013776	0,280993	6,732783	78,74%
Yapacaní	1,119691	0,380739	0,738953	16,54%	7,013776	0,296674	6,717102	83,46%
Los Sauces	1,119691	0,380739	0,738953	100,00%	-	-	-	0,00%

VARIABLES PARA EL CÁLCULO DEL IMPUESTO DIRECTO A LOS HIDROCARBUROS: 32%
GAS NATURAL

CAMPO	VARIABLES DE VALORACIÓN MERCADO INTERNO				VARIABLES DE VALORACIÓN MERCADO EXTERNO			
	Precio referencia \$/MMBTU	Tarifa de transporte \$/MMBTU	Precio en punto de fiscalización \$/MMBTU	Ventas %	Precio referencia \$/MMBTU	Tarifa de transporte \$/MMBTU	Precio en punto de fiscalización \$/MMBTU	Ventas %
Taiguati	-	-	-	0,00%	7,013776	0,273976	6,739800	100,00%
La Vertiente	1,119691	0,380739	0,738953	0,73%	7,013776	0,273976	6,739800	99,27%
Escondido	1,119691	0,380739	0,738953	13,15%	7,013776	0,273976	6,739800	86,85%
Los Suris	1,119691	0,380739	0,738953	0,60%	7,013776	0,273976	6,739800	99,40%
Vuelta Grande	1,119691	0,380739	0,738953	13,70%	7,115836	0,293916	6,821919	86,30%
San Roque	1,119691	0,380739	0,738953	0,42%	7,013776	0,296668	6,717109	99,58%
Bulo Bulo	1,119691	0,380739	0,738953	20,21%	8,185950	0,265071	7,920879	79,79%
Carrasco	1,119691	0,380739	0,738953	0,68%	8,143520	0,266215	7,877305	99,32%
H. Suárez Roca	1,119691	0,380739	0,738953	100,00%	-	-	-	0,00%
Patujusal	1,119691	0,380739	0,738953	100,00%	-	-	-	0,00%
Montecristo	1,119691	0,380739	0,738953	100,00%	-	-	-	0,00%
Patujusal Oeste	1,119691	0,380739	0,738953	100,00%	-	-	-	0,00%
Kanata	1,119691	0,380739	0,738953	0,61%	8,686614	0,251576	8,435038	99,39%
Kanata Norte	1,119691	0,380739	0,738953	0,31%	8,032390	0,269211	7,763180	99,69%
Carrasco Fw	1,119691	0,380739	0,738953	0,85%	8,213133	0,264339	7,948794	99,15%
Colpa	1,119691	0,380739	0,738953	0,51%	7,013776	0,279493	6,734283	99,49%
Caranda	1,119691	0,380739	0,738953	7,57%	7,013776	0,279493	6,734283	92,43%
San Alberto	1,119691	0,380739	0,738953	35,26%	7,013776	0,301101	6,712675	64,74%
Sábalo	1,119691	0,380739	0,738953	0,95%	7,013778	0,329518	6,684259	99,05%
Bermejo Profundo	1,119691	0,380739	0,738953	100,00%	-	-	-	0,00%
Tacobo	1,119691	0,380739	0,738953	16,53%	7,714379	0,290108	7,424271	83,47%
Tajibo	1,119691	0,380739	0,738953	0,44%	7,695788	0,269492	7,426296	99,56%
Surubí	1,119691	0,380739	0,738953	17,13%	7,013776	0,286370	6,727406	82,87%
Paloma	1,119691	0,380739	0,738953	8,26%	7,013776	0,286371	6,727405	91,74%
Surubí Bloque Bajo	1,119691	0,380739	0,738953	13,22%	7,013776	0,286371	6,727405	86,78%
Surubí Noroeste	1,119691	0,380739	0,738953	14,03%	7,013776	0,286372	6,727404	85,97%
Monteagudo	1,119691	0,380739	0,738953	100,00%	-	-	-	0,00%
Margarita	1,119691	0,380739	0,738953	19,27%	7,013776	0,325231	6,688545	80,73%
Naranjillos	1,119691	0,380739	0,738953	1,02%	7,020255	0,288562	6,731693	98,98%
Chaco Sur	1,119691	0,380739	0,738953	1,35%	7,769201	0,257343	7,511858	98,65%
Nupuco	1,119691	0,380739	0,738953	1,04%	7,763148	0,257470	7,505678	98,96%

LIQUIDACIÓN DEL IMPUESTO DIRECTO A LOS HIDROCARBUROS: 32%
GAS NATURAL

CAMPO					IDH 32% (\$us)		
	Volumen gas natural MPC	Poder calorífico MMBTU/MPC	Energía gas natural MMBTU	32% energía MMBTU	Mercado interno	Mercado externo	Total
Camiri	651	1,368664	891	285,12	210,69	0,00	210,69
Río Grande	849.900	1,022680	869.176	278.136,32	75.837,89	1.179.552,57	1.255.390,46
Sirari	799.701	1,122369	897.560	287.219,20	36.789,86	1.600.183,96	1.636.973,83
Víbora	882.306	1,087741	959.720	307.110,40	48.253,02	1.628.062,37	1.676.315,39
Yapacaní	1.067.766	1,019010	1.088.064	348.180,48	42.558,20	1.951.908,53	1.994.466,73
Los Sauces	46.539	1,039021	48.355	15.473,60	11.434,26	0,00	11.434,26
Taiguati	40.259	1,137833	45.808	14.658,56	0,00	98.795,76	98.795,76
La Vertiente	545.548	1,116991	609.372	194.999,04	1.055,98	1.304.623,12	1.305.679,10
Escondido	1.189.871	1,093950	1.301.659	416.530,88	40.479,29	2.438.133,35	2.478.612,65
Los Suris	39.241	1,096251	43.018	13.765,76	60,55	92.226,19	92.286,74
Vuelta Grande	1.858.489	1,056090	1.962.732	628.074,24	63.572,64	3.697.777,12	3.761.349,76
San Roque	270.898	1,108919	300.404	96.129,28	299,47	642.988,64	643.288,11
Bulo Bulo	1.571.739	1,004090	1.578.167	505.013,44	75.405,54	3.191.873,87	3.267.279,40
Carrasco	199.987	1,022831	204.553	65.456,96	326,61	512.142,74	512.469,35
H. Suárez Roca	829	1,032569	856	273,92	202,41	0,00	202,41
Patujusal	772	1,068653	825	264,00	195,08	0,00	195,08
Montecristo	103	1,213592	125	40,00	29,56	0,00	29,56
Patujusal Oeste	221	1,067873	236	75,52	55,81	0,00	55,81
Kanata	236.303	1,035531	244.699	78.303,68	352,04	656.476,04	656.828,08
Kanata Norte	341.667	1,048140	358.115	114.596,80	259,12	886.913,35	887.172,47
Carrasco Fw	177.770	1,049778	186.619	59.718,08	375,64	470.646,02	471.021,66
Colpa	416.607	1,094751	456.081	145.945,92	544,92	977.875,22	978.420,14
Caranda	719.684	1,092000	785.895	251.486,40	14.075,32	1.565.308,39	1.579.383,70
San Alberto	11.792.763	1,071840	12.639.955	4.044.785,60	1.054.010,51	17.576.659,79	18.630.670,30

LIQUIDACIÓN DEL IMPUESTO DIRECTO A LOS HIDROCARBUROS: 32%

GAS NATURAL

CAMPO	GAS NATURAL				IDH 32% (\$us)		Total
	Volumen gas natural MPC	Poder calorífico MMBTU/MPC	Energía gas natural MMBTU	32% energía MMBTU	Mercado interno	Mercado externo	
Sábalo	13.507.840	1,080896	14.600.574	4.672.183,68	32.716,81	30.934.144,89	30.966.861,69
Bermejo Profundo	26.089	1,029668	26.863	8.596,16	6.352,16	0,00	6.352,16
Tacobo	1.383.115	1,002610	1.386.725	443.752,00	54.190,50	2.750.082,33	2.804.272,83
Tajibo	215.666	1,076512	232.167	74.293,44	242,71	549.285,85	549.528,56
Surubí	32.797	1,213861	39.811	12.739,52	1.612,27	71.025,81	72.638,09
Paloma	967.050	1,064460	1.029.386	329.403,52	20.096,88	2.033.069,49	2.053.166,37
Surubí Bloque Bajo	54.318	1,192772	64.789	20.732,48	2.025,38	121.036,78	123.062,16
Surubí Noroeste	22.381	1,192842	26.697	8.543,04	885,68	49.409,29	50.294,97
Monteagudo	19.252	1,162425	22.379	7.161,28	5.291,85	0,00	5.291,85
Margarita	1.674.932	1,113179	1.864.499	596.639,68	84.975,35	3.221.506,99	3.306.482,34
Naranjillos	523.429	1,046749	547.899	175.327,68	1.316,44	1.168.259,69	1.169.576,13
Chaco Sur	84.942	1,143168	97.103	31.072,96	309,87	230.265,68	230.575,54
Nupuco	378.802	1,143811	433.278	138.648,96	1.070,16	1.029.784,53	1.030.854,69
	41.940.227		44.955.055	14.385.617,60	1.677.470,47	82.630.018,35	84.307.488,82

VARIABLES PARA EL CÁLCULO DEL IMPUESTO DIRECTO A LOS HIDROCARBUROS: 32%

GAS LICUADO DE PETRÓLEO

CAMPO	VARIABLES DE VALORACIÓN MERCADO INTERNO				VARIABLES DE VALORACIÓN MERCADO EXTERNO			
	Precio referencia \$us/TM	Tarifa de transporte \$us/TM	Precio en punto de fiscalización \$us/TM	Ventas %	Precio referencia \$us/TM	Tarifa de transporte \$us/TM	Precio en punto de fiscalización \$us/TM	Ventas %
Río Grande	221,292041	11,081087	210,210954	100,00%	-	-	-	0,00%
Los Sauces	221,292041	11,081087	210,210954	100,00%	-	-	-	0,00%
Vuelta Grande	221,292041	11,081087	210,210954	100,00%	-	-	-	0,00%
Bulo Bulo	221,292041	11,081087	210,210954	100,00%	-	-	-	0,00%
Carrasco	221,292041	11,081087	210,210954	100,00%	-	-	-	0,00%
Kanata	221,292041	11,081087	210,210954	100,00%	-	-	-	0,00%
Kanata Norte	221,292041	11,081087	210,210954	100,00%	-	-	-	0,00%
Carrasco Fw	221,292041	11,081087	210,210954	100,00%	-	-	-	0,00%
Colpa	221,292041	11,081087	210,210954	100,00%	-	-	-	0,00%
Caranda	221,292041	11,081087	210,210954	100,00%	-	-	-	0,00%
Surubí	221,292041	11,081087	210,210954	100,00%	-	-	-	0,00%
Paloma	221,292041	11,081087	210,210954	100,00%	-	-	-	0,00%
Surubí Bloque Bajo	221,292041	11,081087	210,210954	100,00%	-	-	-	0,00%
Surubí Noroeste	221,292041	11,081087	210,210954	100,00%	-	-	-	0,00%


LIQUIDACIÓN DEL IMPUESTO DIRECTO A LOS HIDROCARBUROS 32%

GAS LICUADO DE PETRÓLEO

CAMPO	GAS LICUADO DE PETRÓLEO		IDH 32% (\$us)		Total
	Unidad másica GLP TM	32% cantidad TM	Mercado interno	Mercado externo	
Río Grande	1.763,40	564,29	118.619,52	0,00	118.619,52
Los Sauces	122,60	39,23	8.247,00	0,00	8.247,00
Vuelta Grande	3.924,10	1.255,71	263.964,42	0,00	263.964,42
Bulo Bulo	2.802,00	896,64	188.483,55	0,00	188.483,55
Carrasco	337,00	107,84	22.669,15	0,00	22.669,15
Kanata	448,50	143,52	30.169,48	0,00	30.169,48
Kanata Norte	1.035,40	331,33	69.648,77	0,00	69.648,77
Carrasco Fw	581,70	186,14	39.129,51	0,00	39.129,51
Colpa	261,30	83,62	17.577,00	0,00	17.577,00
Caranda	772,30	247,14	51.950,69	0,00	51.950,69
Surubí	155,30	49,70	10.446,64	0,00	10.446,64
Paloma	1.674,70	535,90	112.652,89	0,00	112.652,89
Surubí Bloque Bajo	279,30	89,38	18.787,81	0,00	18.787,81
Surubí Noroeste	96,10	30,75	6.464,41	0,00	6.464,41
	14.253,70	4.561,18	958.810,84	0,00	958.810,84

TOTAL IMPUESTO DIRECTO A LOS HIDROCARBUROS (\$US)

97.839.054,28



**IMPUESTO DIRECTO A LOS HIDROCARBUROS (IDH)
SEPTIEMBRE DE 2008
(EN DÓLARES)**

DETALLE	IDH	NIVELACIÓN	FONDO DE COMPENSACIÓN
COCHABAMBA IDH	1.023.844	3.414.747	1.256.682
CHUQUISACA IDH	394.094	4.044.497	0
SANTA CRUZ IDH	1.398.731	3.039.860	2.544.445
TARIJA IDH	6.060.513	0	0
TOTAL DPTOS. PRODUCTORES	8.877.182	10.499.104	3.801.127
BENI IDH	4.438.591	0	0
POTOSÍ IDH	4.438.591	0	0
ORURO IDH	4.438.591	0	0
LA PAZ IDH	4.438.591	0	3.262.852
PANDO IDH	4.438.591	0	0
TOTAL DPTOS. NO PRODUCTORES	22.192.955	0	3.262.852
TOTAL IDH	97.839.054		



**EJECUCIÓN DEL IMPUESTO DIRECTO A LOS HIDROCARBUROS
SEPTIEMBRE 2008
(EN DÓLARES)**

DETALLE	SEPTIEMBRE
DPTO. COCHABAMBA IDH	5.695.273
PREFECTURA 24,39%	1.044.004
MUNICIPIOS 66,99% + F. Comp.	3.793.455
UNIVERSIDAD 8,62% + F. Comp.	857.814
DPTO. CHUQUISACA IDH	4.438.591
PREFECTURA 24,39%	1.044.004
MUNICIPIOS 66,99%	2.867.479
UNIVERSIDAD 8,62%	527.108
DPTO. SANTA CRUZ IDH	6.983.036
PREFECTURA 24,39%	1.044.004
MUNICIPIOS 66,99% + F. Comp.	4.742.334
UNIVERSIDAD 8,62% + F. Comp.	1.196.699
DPTO. TARIJA IDH	6.060.513
PREFECTURA 24,39%	1.425.497
MUNICIPIOS 66,99%	3.915.296
UNIVERSIDAD 8,62%	719.720
DPTO. BENI IDH	4.438.591
PREFECTURA 24,39%	1.044.004
MUNICIPIOS 66,99%	2.867.479
UNIVERSIDAD 8,62%	527.108
DPTO. POTOSÍ IDH	4.438.591
PREFECTURA 24,39%	1.044.004
MUNICIPIOS 66,99%	2.867.479
UNIVERSIDAD 8,62%	527.108

**EJECUCIÓN DEL IMPUESTO DIRECTO A LOS HIDROCARBUROS
SEPTIEMBRE 2008
(EN DÓLARES)**

DETALLE	SEPTIEMBRE
DPTO. ORURO IDH	4.438.591
PREFECTURA 24,39%	1.044.004
MUNICIPIOS 66,99%	2.867.479
UNIVERSIDAD 8,62%	527.108
DPTO. LA PAZ IDH	7.701.443
PREFECTURA 24,39%	1.044.004
MUNICIPIOS 66,99% + F. Comp.	5.271.686
UNIVERSIDAD 8,62% + F. Comp.	1.385.753
DPTO. PANDO IDH	4.438.591
PREFECTURA 24,39%	1.044.004
MUNICIPIOS 66,99%	2.867.479
UNIVERSIDAD 8,62%	527.108

RESUMEN	SEPTIEMBRE
PREFECTURA 56,9%	9.777.528
MUNICIPIOS 34,48%	32.060.167
UNIVERSIDAD 8,62%	6.795.526
TOTAL	48.633.221



Septiembre

IMPUESTO DIRECTO A LOS HIDROCARBUROS - IDH

CÓDIGO	DEPARTAMENTO	2007		2008			TOTAL IDH (\$US)	TOTAL IDH (BS)
		TOTAL IDH (\$US)	TOTAL IDH (BS)	COPARTICIPACIÓN IDH (\$US)	COPARTICIPACIÓN IDH NIVELACIÓN (\$US)	COPARTICIPACIÓN IDH FONDO COMP. (\$US)		
CHUQUISACA		1.470.560	11.485.072	254.598	2.612.882	0	2.867.479	20.330.428
1101	Sucre	596.992	4.662.508	103.357	1.060.732	0	1.164.089	8.253.391
1102	Yotala	26.275	205.210	4.549	46.686	0	51.235	363.255
1103	Poroma	44.547	347.909	7.712	79.150	0	86.862	615.855
1104	Azurduy	31.399	245.228	5.436	55.790	0	61.226	434.093
1105	Tarvita	41.960	327.705	7.264	74.554	0	81.818	580.091
1106	Zudañez	20.537	160.395	3.556	36.490	0	40.046	283.926
1107	Presto	24.601	192.137	4.259	43.712	0	47.971	340.114
1108	Mojocoya	21.929	171.264	3.797	38.963	0	42.760	303.165
1109	Icla	25.567	199.679	4.426	45.427	0	49.854	353.463
1110	Padilla	34.755	271.438	6.017	61.753	0	67.770	480.490
1111	Tomina	25.066	195.768	4.340	44.538	0	48.877	346.540
1112	Sopachuy	20.034	156.463	3.468	35.596	0	39.064	276.964
1113	Villa Alcalá	11.161	87.166	1.932	19.831	0	21.763	154.298
1114	El Villar	12.685	99.072	2.196	22.539	0	24.735	175.374
1115	Monteagudo	73.329	572.696	12.695	130.290	0	142.985	1.013.764
1116	Huacareta	27.686	216.230	4.793	49.193	0	53.986	382.762
1117	Tarabuco	54.100	422.521	9.366	96.124	0	105.491	747.930
1118	Yamparaez	27.703	216.360	4.796	49.222	0	54.019	382.992
1119	Camargo	38.759	302.705	6.710	68.866	0	75.576	535.837
1120	San Lucas	88.836	693.808	15.380	157.843	0	173.223	1.228.152
1121	Incahuasi	64.724	505.495	11.206	115.001	0	126.207	894.808
1122	Villa Serrano	33.967	265.280	5.881	60.352	0	66.233	469.589
1123	Camataqui Villa Abecia	8.840	69.037	1.530	15.706	0	17.237	122.207
1124	Culpina	48.611	379.651	8.416	86.371	0	94.787	672.043
1125	Las Carreras	9.838	76.838	1.703	17.481	0	19.184	136.015
1126	Villa Vaca Guzmán	29.736	232.242	5.148	52.836	0	57.984	411.105
1127	Huacaya	6.488	50.671	1.123	11.528	0	12.651	89.695
1128	Machareti	20.435	159.596	3.538	36.308	0	39.846	282.510
Total Chuquisaca		1.470.560	11.485.072	254.598	2.612.882	0	2.867.479	20.330.428

IMPUESTO DIRECTO A LOS HIDROCARBUROS - IDH

CÓDIGO	DEPARTAMENTO	2007		2008				
		TOTAL IDH (\$US)	TOTAL IDH (BS)	COPARTICIPACIÓN IDH (\$US)	COPARTICIPACIÓN IDH NIVELACIÓN (\$US)	COPARTICIPACIÓN IDH FONDO COMP. (\$US)	TOTAL IDH (\$US)	TOTAL IDH (BS)
LA PAZ		3.487.827	27.239.925	2.867.479	0	2.404.207	5.271.686	37.376.255
1201	La Paz	1.177.157	9.193.599	967.787	0	811.431	1.779.218	12.614.657
1202	Palca	21.049	164.392	17.305	0	14.509	31.814	225.565
1203	Mecapaca	17.483	136.543	14.374	0	12.051	26.425	187.353
1204	Achocalla	22.422	175.112	18.434	0	15.455	33.889	240.274
1205	El Alto	964.464	7.532.467	792.924	0	664.819	1.457.743	10.335.396
1206	Viacha	69.143	540.008	56.845	0	47.661	104.507	740.953

IMPUESTO DIRECTO A LOS HIDROCARBUROS - IDH

CÓDIGO	DEPARTAMENTO	2007		2008				
		TOTAL IDH (\$US)	TOTAL IDH (BS)	COPARTICIPACIÓN IDH (\$US)	COPARTICIPACIÓN IDH NIVELACIÓN (\$US)	COPARTICIPACIÓN IDH FONDO COMP. (\$US)	TOTAL IDH (\$US)	TOTAL IDH (BS)
LA PAZ		3.487.827	27.239.925	2.867.479	0	2.404.207	5.271.686	37.376.255
1207	Guaqui	11.206	87.521	9.213	0	7.725	16.938	120.089
1208	Tiawanacu	16.781	131.062	13.797	0	11.568	25.364	179.832
1209	Desaguadero	7.391	57.726	6.077	0	5.095	11.172	79.206
1210	Caranavi	75.905	592.820	62.405	0	52.323	114.727	813.416
1211	Sica Sica	39.795	310.798	32.717	0	27.431	60.148	426.450
1212	Umala	14.220	111.059	11.691	0	9.802	21.493	152.385
1213	Ayo Ayo	10.359	80.904	8.517	0	7.141	15.657	111.009
1214	Calamarca	17.973	140.368	14.776	0	12.389	27.165	192.601
1215	Patacamaya	29.736	232.235	24.447	0	20.497	44.944	318.653
1216	Colquencha	11.901	92.945	9.784	0	8.203	17.987	127.531
1217	Collana	4.343	33.921	3.571	0	2.994	6.565	46.544
1218	Inquisivi	23.954	187.084	19.694	0	16.512	36.206	256.700
1219	Quime	10.889	85.041	8.952	0	7.506	16.458	116.686
1220	Cajuata	11.511	89.897	9.463	0	7.934	17.398	123.349
1221	Colquiri	27.718	216.474	22.788	0	19.106	41.894	297.027
1222	Ichoca	10.148	79.258	8.343	0	6.995	15.339	108.751
1223	Villa Libertad Licoma Pampa	4.064	31.743	3.341	0	2.802	6.143	43.555
1224	Achacachi	104.423	815.541	85.850	0	71.980	157.830	1.119.014
1225	Ancoraimes	22.554	176.144	18.542	0	15.547	34.089	241.689
1226	Sorata	28.093	219.406	23.096	0	19.365	42.461	301.050
1227	Guanay	17.106	133.600	14.064	0	11.792	25.855	183.314
1228	Tacacoma	9.302	72.652	7.648	0	6.412	14.060	99.687
1229	Tipuani	13.831	108.023	11.371	0	9.534	20.905	148.219
1230	Quiabaya	3.828	29.900	3.148	0	2.639	5.786	41.026
1231	Combaya	3.993	31.186	3.283	0	2.753	6.035	42.791
1232	Copacabana	21.644	169.039	17.794	0	14.919	32.714	231.941
1233	San Pedro de Tiquina	9.041	70.613	7.433	0	6.232	13.666	96.889
1234	Tito Yupanqui	3.284	25.647	2.700	0	2.264	4.963	35.190
1235	Chuma	19.058	148.840	15.668	0	13.137	28.805	204.225
1236	Ayata	12.083	94.371	9.934	0	8.329	18.263	129.487
1237	Aucapata	6.152	48.049	5.058	0	4.241	9.299	65.928
1238	Coro Coro	17.529	136.903	14.411	0	12.083	26.495	187.846
1239	Caquiaviri	17.660	137.923	14.519	0	12.173	26.692	189.245
1240	Calacoto	13.085	102.193	10.758	0	9.020	19.777	140.221
1241	Comanche	5.731	44.757	4.711	0	3.950	8.662	61.412
1242	Charaña	4.104	32.056	3.374	0	2.829	6.204	43.984
1243	Waldo Ballivián	2.459	19.203	2.021	0	1.695	3.716	26.349
1244	Nazacara de Pacajes	396	3.094	326	0	273	599	4.246
1245	Santiago de Callapa	12.018	93.861	9.880	0	8.284	18.165	128.787
1246	Puerto Acosta	38.223	298.525	31.425	0	26.348	57.773	409.610
1247	Mocomoco	25.572	199.716	21.024	0	17.627	38.651	274.033
1248	Puerto Carabuco	22.088	172.505	18.159	0	15.225	33.384	236.696
1249	Apolo	19.693	153.800	16.190	0	13.574	29.765	211.031

IMPUESTO DIRECTO A LOS HIDROCARBUROS - IDH

CÓDIGO	DEPARTAMENTO	2007		2008			TOTAL IDH (\$US)	TOTAL IDH (BS)
		TOTAL IDH (\$US)	TOTAL IDH (BS)	COPARTICIPACIÓN IDH (\$US)	COPARTICIPACIÓN IDH NIVELACIÓN (\$US)	COPARTICIPACIÓN IDH FONDO COMP. (\$US)		
LA PAZ		3.487.827	27.239.925	2.867.479	0	2.404.207	5.271.686	37.376.255
1250	Pelechuco	7.590	59.279	6.240	0	5.232	11.472	81.337
1251	Luribay	15.424	120.458	12.680	0	10.632	23.312	165.282
1252	Sapahaqui	17.048	133.148	14.016	0	11.752	25.768	182.694
1253	Yaco	11.672	91.160	9.596	0	8.046	17.642	125.082
1254	Malla	5.539	43.262	4.554	0	3.818	8.372	59.361
1255	Cairoma	15.208	118.777	12.503	0	10.483	22.987	162.976
1256	Chulumani	19.593	153.023	16.108	0	13.506	29.614	209.965
1257	Irupana	16.891	131.919	13.887	0	11.643	25.530	181.008
1258	Yanacachi	6.307	49.254	5.185	0	4.347	9.532	67.582
1259	Palos Blancos	24.909	194.536	20.478	0	17.170	37.648	266.925
1260	La Asunta	26.734	208.790	21.979	0	18.428	40.407	286.484
1261	Pucarani	39.483	308.364	32.461	0	27.216	59.677	423.111
1262	Laja	24.204	189.031	19.899	0	16.684	36.583	259.372
1263	Batallas	27.007	210.923	22.203	0	18.616	40.819	289.410
1264	Puerto Pérez	12.638	98.705	10.390	0	8.712	19.102	135.434
1265	Coroico	18.158	141.817	14.929	0	12.517	27.445	194.588
1266	Coripata	16.982	132.626	13.961	0	11.706	25.667	181.978
1267	Ixiamas	8.347	65.189	6.862	0	5.754	12.616	89.447
1268	San Buenaventura	9.205	71.888	7.567	0	6.345	13.912	98.638
1269	General J. J. Pérez (Charazani)	13.594	106.168	11.176	0	9.370	20.547	145.675
1270	Curva	3.284	25.647	2.700	0	2.264	4.963	35.190
1271	San Pedro de Curahuara	12.024	93.907	9.885	0	8.288	18.174	128.851
1272	Papel Pampa	9.357	73.081	7.693	0	6.450	14.143	100.276
1273	Chacarilla	2.324	18.149	1.910	0	1.602	3.512	24.902
1274	Santiago de Machaca	6.532	51.015	5.370	0	4.503	9.873	69.999
1275	Catacora	2.575	20.107	2.117	0	1.775	3.891	27.589
1276	Mapiri	14.294	111.638	11.752	0	9.853	21.605	153.180
1277	Teoponte	10.549	82.387	8.673	0	7.272	15.944	113.045
1278	San Andrés de Machaca	9.347	73.000	7.685	0	6.443	14.128	100.164
1279	Jesús de Machaca	19.657	153.522	16.161	0	13.550	29.711	210.649
1280	Taraco	8.788	68.631	7.225	0	6.057	13.282	94.169
Total La Paz		3.487.827	27.239.925	2.867.479	0	2.404.207	5.271.686	37.376.255

IMPUESTO DIRECTO A LOS HIDROCARBUROS - IDH

CÓDIGO	DEPARTAMENTO	2007		2008			TOTAL IDH (\$US)	TOTAL IDH (BS)
		TOTAL IDH (\$US)	TOTAL IDH (BS)	COPARTICIPACIÓN IDH (\$US)	COPARTICIPACIÓN IDH NIVELACIÓN (\$US)	COPARTICIPACIÓN IDH FONDO COMP. (\$US)		
COCHABAMBA		2.247.507	17.553.027	661.438	2.206.041	925.976	3.793.455	26.895.599
1301	Cochabamba	798.246	6.234.298	234.922	783.518	328.878	1.347.319	9.552.494
1302	Quillacollo	160.886	1.256.521	47.349	157.918	66.285	271.552	1.925.302
1303	Sipe Sipe	48.382	377.863	14.239	47.489	19.933	81.661	578.980
1304	Tiquipaya	58.346	455.686	17.171	57.270	24.039	98.480	698.223
1305	Vinto	48.617	379.696	14.308	47.720	20.030	82.058	581.788
1306	Colcapirhua	64.814	506.197	19.075	63.618	26.703	109.396	775.619
1307	Aiquile	40.576	316.897	11.941	39.827	16.717	68.486	485.566
1308	Pasorapa	7.193	56.178	2.117	7.060	2.964	12.141	86.079
1309	Omereque	9.373	73.204	2.759	9.200	3.862	15.820	112.167
1310	Ayopaya	41.416	323.457	12.189	40.652	17.063	69.904	495.617
1311	Morochata	52.700	411.589	15.510	51.728	21.713	88.950	630.657
1312	Sacaba	180.793	1.411.997	53.207	177.458	74.487	305.152	2.163.530
1313	Colomi	26.821	209.472	7.893	26.326	11.050	45.270	320.964
1314	Villa Tunari	81.652	637.702	24.030	80.146	33.641	137.816	977.117
1315	Punata	40.358	315.197	11.877	39.614	16.628	68.119	482.961
1316	Villa Rivero	9.043	70.624	2.661	8.876	3.726	15.263	108.213
1317	San Benito	19.639	153.378	5.780	19.276	8.091	33.147	235.014
1318	Tacachi	1.661	12.974	489	1.631	684	2.804	19.880
1319	Cuchumuela	2.998	23.417	882	2.943	1.235	5.061	35.880
1320	Tarata	13.455	105.086	3.960	13.207	5.544	22.711	161.018
1321	Anzaldo	14.090	110.042	4.147	13.830	5.805	23.782	168.611
1322	Arbieto	14.572	113.804	4.288	14.303	6.004	24.595	174.376
1323	Sacabamba	7.284	56.890	2.144	7.150	3.001	12.295	87.169
1324	Cliza	30.488	238.110	8.973	29.925	12.561	51.459	364.844
1325	Toko	10.352	80.849	3.047	10.161	4.265	17.473	123.881
1326	Tolata	8.207	64.101	2.415	8.056	3.382	13.853	98.218
1327	Capinota	26.162	204.324	7.699	25.679	10.779	44.157	313.074
1328	Santivañez	9.884	77.196	2.909	9.702	4.072	16.683	118.283
1329	Sicaya	3.451	26.950	1.016	3.387	1.422	5.824	41.294
1330	Tapacarí	40.017	312.532	11.777	39.279	16.487	67.543	478.877
1331	Totora	20.011	156.284	5.889	19.642	8.244	33.775	239.466
1332	Pojo	17.778	138.848	5.232	17.450	7.325	30.007	212.750
1333	Pocona	20.824	162.639	6.129	20.440	8.580	35.149	249.203
1334	Chimoré	23.566	184.054	6.936	23.132	9.709	39.777	282.016
1335	Puerto Villarroel	62.977	491.848	18.534	61.815	25.946	106.295	753.633
1336	Arani	17.820	139.174	5.244	17.491	7.342	30.077	213.249
1337	Vacas	19.316	150.858	5.685	18.960	7.958	32.603	231.152
1338	Arque	18.228	142.357	5.364	17.891	7.510	30.765	218.127
1339	Tacopaya	17.999	140.573	5.297	17.667	7.416	30.380	215.392
1340	Bolívar	13.332	104.121	3.924	13.086	5.493	22.502	159.540
1341	Tiraque	54.064	422.237	15.911	53.066	22.274	91.251	646.971
1342	Mizque	41.159	321.455	12.113	40.400	16.958	69.471	492.550
1343	Vila Vila	7.088	55.358	2.086	6.957	2.920	11.964	84.823
1344	Alalay	7.613	59.458	2.241	7.473	3.137	12.850	91.105
1345	Entre Ríos	34.255	267.532	10.081	33.623	14.113	57.817	409.925
Total Cochabamba		2.247.507	17.553.027	661.438	2.206.041	925.976	3.793.455	26.895.599

IMPUESTO DIRECTO A LOS HIDROCARBUROS - IDH

CÓDIGO	DEPARTAMENTO	2007		2008			TOTAL IDH (\$US)	TOTAL IDH (BS)
		TOTAL IDH (\$US)	TOTAL IDH (BS)	COPARTICIPACIÓN IDH (\$US)	COPARTICIPACIÓN IDH NIVELACIÓN (\$US)	COPARTICIPACIÓN IDH FONDO COMP. (\$US)		
ORURO		1.470.560	11.485.072	2.867.479	0	0	2.867.479	20.330.428
1401	Oruro	756.179	5.905.754	1.474.490	0	0	1.474.490	10.454.137
1402	Caracollo	76.427	596.894	149.027	0	0	149.027	1.056.599
1403	El Choro	21.428	167.351	41.782	0	0	41.782	296.238
1404	Challapata	91.453	714.245	178.326	0	0	178.326	1.264.329
1405	Santuario de Quillacas	12.403	96.864	24.184	0	0	24.184	171.465
1406	Huanuni	72.907	569.403	142.163	0	0	142.163	1.007.935
1407	Machacamarca	15.686	122.509	30.587	0	0	30.587	216.861
1408	Poopó	23.128	180.627	45.097	0	0	45.097	319.740
1409	Pazña	20.523	160.287	40.019	0	0	40.019	283.735
1410	Antequera	12.579	98.242	24.528	0	0	24.528	173.904
1411	Eucaliptus	20.354	158.969	39.690	0	0	39.690	281.400
1412	Santiago de Huari	38.356	299.561	74.791	0	0	74.791	530.271
1413	San Pedro de Totora	18.542	144.813	36.155	0	0	36.155	256.342
1414	Corque	32.078	250.528	62.549	0	0	62.549	443.475
1415	Choquecota	6.061	47.333	11.818	0	0	11.818	83.787
1416	Curahuara de Carangas	19.807	154.690	38.621	0	0	38.621	273.825
1417	Turco	15.611	121.923	30.440	0	0	30.440	215.823
1418	Huachacalla	6.192	48.359	12.074	0	0	12.074	85.603
1419	Escara	3.239	25.293	6.315	0	0	6.315	44.773
1420	Cruz de Machacamarca	3.261	25.469	6.359	0	0	6.359	45.084
1421	Yunguyo del Litoral	829	6.477	1.617	0	0	1.617	11.466
1422	Esmeralda	3.573	27.902	6.966	0	0	6.966	49.390
1423	Toledo	29.132	227.521	56.805	0	0	56.805	402.749
1424	Santiago Andamarca	17.217	134.467	33.572	0	0	33.572	238.028
1425	Belén de Andamarca	5.809	45.369	11.327	0	0	11.327	80.311
1426	Salinas de Garcí Mendoza	32.735	255.657	63.830	0	0	63.830	452.554
1427	Pampa Aullagas	11.164	87.192	21.769	0	0	21.769	154.345
1428	La Rivera	1.464	11.430	2.854	0	0	2.854	20.233
1429	Todos Santos	1.452	11.342	2.832	0	0	2.832	20.078
1430	Carangas	1.325	10.346	2.583	0	0	2.583	18.314
1431	Sabaya	17.578	137.280	34.275	0	0	34.275	243.008
1432	Coipasa	2.312	18.054	4.508	0	0	4.508	31.958
1433	Chipaya	6.807	53.165	13.274	0	0	13.274	94.111
1434	Huayllamarca	21.728	169.695	42.368	0	0	42.368	300.388
1435	Soracachi	51.224	400.059	99.883	0	0	99.883	708.169
Total Oruro		1.470.560	11.485.072	2.867.479	0	0	2.867.479	20.330.428

IMPUESTO DIRECTO A LOS HIDROCARBUROS - IDH

CÓDIGO	DEPARTAMENTO	2007		2008				
		TOTAL IDH (\$US)	TOTAL IDH (BS)	COPARTICIPACIÓN IDH (\$US)	COPARTICIPACIÓN IDH NIVELACIÓN (\$US)	COPARTICIPACIÓN IDH FONDO COMP. (\$US)	TOTAL IDH (\$US)	TOTAL IDH (BS)
POTOSÍ		1.470.560	11.485.072	2.867.479	0	0	2.867.479	20.330.428
1501	Potosí	300.862	2.349.731	586.658	0	0	586.658	4.159.403
1502	Tinguipaya	45.203	353.034	88.142	0	0	88.142	624.927
1503	Yocalla	16.688	130.335	32.541	0	0	32.541	230.713
1504	Urmiri	4.200	32.802	8.190	0	0	8.190	58.065
1505	Uncía	52.226	407.883	101.836	0	0	101.836	722.018
1506	Chayanta	29.380	229.454	57.288	0	0	57.288	406.171
1507	Llallagua	76.553	597.877	149.272	0	0	149.272	1.058.339
1508	Betanzos	76.370	596.451	148.916	0	0	148.916	1.055.815
1509	Chaquí	20.003	156.220	39.003	0	0	39.003	276.535
1510	Tacobamba	26.453	206.598	51.581	0	0	51.581	365.712
1511	Colquechaca	64.374	502.758	125.524	0	0	125.524	889.963
1512	Ravelo	42.594	332.656	83.054	0	0	83.054	588.855
1513	Pocoata	41.722	325.853	81.356	0	0	81.356	576.812
1514	Ocurí	38.404	299.935	74.885	0	0	74.885	530.933
1515	San Pedro	57.326	447.715	111.781	0	0	111.781	792.528
1516	Toro Toro	21.851	170.653	42.607	0	0	42.607	302.083
1517	Cotagaita	49.830	389.173	97.165	0	0	97.165	688.899
1518	Vitichi	23.433	183.013	45.693	0	0	45.693	323.962
1519	Tupiza	79.515	621.009	155.047	0	0	155.047	1.099.285
1520	Atocha	19.779	154.471	38.567	0	0	38.567	273.438
1521	Colcha "K"	20.005	156.236	39.008	0	0	39.008	276.563
1522	San Pedro de Quemes	1.690	13.202	3.296	0	0	3.296	23.370
1523	San Pablo de López	5.233	40.869	10.204	0	0	10.204	72.345
1524	Mojinete	1.485	11.598	2.896	0	0	2.896	20.531
1525	San Antonio de Esmoruco	3.455	26.987	6.738	0	0	6.738	47.771
1526	Sacaca	38.837	303.320	75.730	0	0	75.730	536.926
1527	Caripuyo	18.729	146.274	36.520	0	0	36.520	258.929
1528	Puna	82.933	647.704	161.712	0	0	161.712	1.146.541
1529	Caiza "D"	22.637	176.792	44.140	0	0	44.140	312.951
1530	Uyuni	38.796	302.996	75.649	0	0	75.649	536.352
1531	Tomave	26.474	206.760	51.622	0	0	51.622	365.998
1532	Porco	12.360	96.528	24.100	0	0	24.100	170.870
1533	Arapampa	10.078	78.709	19.651	0	0	19.651	139.328
1534	Acasio	11.955	93.369	23.311	0	0	23.311	165.278
1535	Llica	6.017	46.992	11.733	0	0	11.733	83.184
1536	Tahua	4.492	35.086	8.760	0	0	8.760	62.108
1537	Villazón	75.219	587.461	146.672	0	0	146.672	1.039.901
1538	San Agustín	3.402	26.566	6.633	0	0	6.633	47.026
Total Potosí		1.470.560	11.485.072	2.867.479	0	0	2.867.479	20.330.428

IMPUESTO DIRECTO A LOS HIDROCARBUROS - IDH

CÓDIGO	DEPARTAMENTO	2007		2008			TOTAL IDH (\$US)	TOTAL IDH (BS)
		TOTAL IDH (\$US)	TOTAL IDH (BS)	COPARTICIPACIÓN IDH (\$US)	COPARTICIPACIÓN IDH NIVELACIÓN (\$US)	COPARTICIPACIÓN IDH FONDO COMP. (\$US)		
TARIJA		1.929.529	15.069.624	3.915.296	0	0	3.915.296	27.759.446
1601	Tarija	756.851	5.911.006	1.535.761	0	0	1.535.761	10.888.544
1602	Padcaya	94.990	741.875	192.749	0	0	192.749	1.366.594
1603	Bermejo	164.285	1.283.067	333.358	0	0	333.358	2.363.512
1604	Yacuiba	411.911	3.217.028	835.828	0	0	835.828	5.926.021
1605	Caraparí	44.561	348.019	90.420	0	0	90.420	641.079
1606	Villamontes	117.209	915.403	237.834	0	0	237.834	1.686.246
1607	Uriondo	60.817	474.977	123.406	0	0	123.406	874.946
1608	Yunchara	25.513	199.259	51.770	0	0	51.770	367.050
1609	San Lorenzo	105.422	823.343	213.916	0	0	213.916	1.516.663
1610	El Puente	52.590	410.728	106.713	0	0	106.713	756.593
1611	Entre Ríos	95.380	744.918	193.540	0	0	193.540	1.372.199
Total Tarija		1.929.529	15.069.624	3.915.296	0	0	3.915.296	27.759.446

IMPUESTO DIRECTO A LOS HIDROCARBUROS - IDH

CÓDIGO	DEPARTAMENTO	2007		2008			TOTAL IDH (\$US)	TOTAL IDH (BS)
		TOTAL IDH (\$US)	TOTAL IDH (BS)	COPARTICIPACIÓN IDH (\$US)	COPARTICIPACIÓN IDH NIVELACIÓN (\$US)	COPARTICIPACIÓN IDH FONDO COMP. (\$US)		
SANTA CRUZ		3.043.670	23.771.061	903.627	1.963.852	1.874.855	4.742.334	33.623.147
1701	Santa Cruz de la Sierra	1.697.368	13.256.441	503.927	1.095.184	1.045.553	2.644.664	18.750.668
1702	Cotoca	54.628	426.644	16.218	35.247	33.650	85.116	603.469
1703	Ayacucho - Porongo	16.625	129.838	4.936	10.727	10.240	25.903	183.650
1704	La Guardia	59.318	463.270	17.611	38.273	36.539	92.423	655.276
1705	El Torno	56.931	444.635	16.902	36.734	35.069	88.705	628.917
1706	Warnes	67.965	530.807	20.178	43.853	41.865	105.896	750.803
1707	San Ignacio	62.107	485.056	18.439	40.073	38.257	96.769	686.091
1708	San Miguel	15.407	120.327	4.574	9.941	9.490	24.005	170.197
1709	San Rafael	7.524	58.764	2.234	4.855	4.635	11.723	83.119
1710	Buena Vista	19.906	155.466	5.910	12.844	12.262	31.015	219.900
1711	San Carlos	24.749	193.287	7.348	15.968	15.245	38.561	273.396
1712	Yapacaní	47.299	369.403	14.042	30.518	29.135	73.696	522.504
1713	San José	24.894	194.423	7.391	16.062	15.334	38.787	275.003
1714	Pailón	42.772	334.053	12.699	27.598	26.347	66.644	472.503
1715	Roboré	22.856	178.505	6.786	14.747	14.079	35.612	252.488
1716	Portachuelo	24.608	192.186	7.306	15.877	15.158	38.341	271.839
1717	Santa Rosa del Sara	22.574	176.303	6.702	14.565	13.905	35.173	249.373
1718	Lagunillas	7.923	61.879	2.352	5.112	4.881	12.345	87.526
1719	Charagua	36.634	286.112	10.876	23.637	22.566	57.079	404.693
1720	Cabezas	33.438	261.152	9.927	21.575	20.597	52.100	369.388
1721	Cuevo	5.108	39.894	1.517	3.296	3.147	7.959	56.429
1722	Gutiérrez	17.086	133.445	5.073	11.025	10.525	26.622	188.753
1723	Camiri	46.337	361.895	13.757	29.898	28.543	72.198	511.884
1724	Boyuibe	6.045	47.215	1.795	3.901	3.724	9.419	66.783

IMPUESTO DIRECTO A LOS HIDROCARBUROS - IDH

CÓDIGO	DEPARTAMENTO	2007		2008				
		TOTAL IDH (\$US)	TOTAL IDH (BS)	COPARTICIPACIÓN IDH (\$US)	COPARTICIPACIÓN IDH NIVELACIÓN (\$US)	COPARTICIPACIÓN IDH FONDO COMP. (\$US)	TOTAL IDH (\$US)	TOTAL IDH (BS)
SANTA CRUZ		3.043.670	23.771.061	903.627	1.963.852	1.874.855	4.742.334	33.623.147
1725	Valle Grande	25.251	197.211	7.497	16.293	15.554	39.344	278.946
1726	Trigal	3.199	24.984	950	2.064	1.970	4.984	35.338
1727	Moro Moro	5.048	39.426	1.499	3.257	3.110	7.865	55.766
1728	Postrer Valle	3.817	29.809	1.133	2.463	2.351	5.947	42.164
1729	Pucara	3.821	29.845	1.135	2.466	2.354	5.954	42.214
1730	Samaipata	14.606	114.072	4.336	9.424	8.997	22.757	161.350
1731	Pampa Grande	11.897	92.919	3.532	7.677	7.329	18.537	131.430
1732	Mairana	11.618	90.740	3.449	7.497	7.157	18.103	128.348
1733	Quirusillas	3.041	23.754	903	1.962	1.873	4.739	33.599
1734	Montero	120.490	941.029	35.772	77.743	74.220	187.736	1.331.045
1735	General Saavedra	24.884	194.341	7.388	16.056	15.328	38.771	274.887
1736	Mineros	29.764	232.455	8.836	19.204	18.334	46.375	328.797
1737	Concepción	21.779	170.095	6.466	14.052	13.416	33.934	240.592
1738	San Javier	16.971	132.544	5.038	10.950	10.454	26.442	187.477
1739	San Julián	57.030	445.408	16.932	36.797	35.130	88.859	630.010
1740	San Matías	19.606	153.123	5.821	12.650	12.077	30.548	216.586
1741	Comarapa	21.986	171.712	6.527	14.186	13.543	34.257	242.879
1742	Saipina	8.024	62.664	2.382	5.177	4.942	12.502	88.636
1743	Puerto Suárez	22.809	178.142	6.772	14.717	14.050	35.539	251.974
1744	Puerto Quijarro	19.351	151.132	5.745	12.486	11.920	30.151	213.770
1745	Ascención de Guarayos	25.472	198.932	7.562	16.435	15.690	39.687	281.381
1746	Urubichá	8.938	69.809	2.654	5.767	5.506	13.927	98.742
1747	El Puente	12.947	101.118	3.844	8.354	7.975	20.173	143.027
1748	Okinawa Uno	17.488	136.585	5.192	11.284	10.773	27.249	193.193
1749	San Antonio de Lomerío	9.438	73.709	2.802	6.090	5.814	14.705	104.259
1750	San Ramón	8.489	66.295	2.520	5.477	5.229	13.226	93.772
1751	El Carmen Rivero Torrez	7.340	57.323	2.179	4.736	4.521	11.436	81.081
1752	San Juan de Yapacaní	13.694	106.951	4.066	8.836	8.435	21.337	151.277
1753	Fernández Alonzo	17.041	133.094	5.059	10.996	10.497	26.552	188.256
1754	San Pedro	21.962	171.524	6.520	14.171	13.528	34.219	242.614
1755	Cuatro Cañadas	26.356	205.843	7.825	17.006	16.235	41.066	291.156
1756	Colpa Bélgica	9.408	73.475	2.793	6.070	5.795	14.658	103.928
Total Santa Cruz		3.043.670	23.771.061	903.627	1.963.852	1.874.855	4.742.334	33.623.147

IMPUESTO DIRECTO A LOS HIDROCARBUROS - IDH

CÓDIGO	DEPARTAMENTO	2007		2008			TOTAL IDH (\$US)	TOTAL IDH (BS)
		TOTAL IDH (\$US)	TOTAL IDH (BS)	COPARTICIPACIÓN IDH (\$US)	COPARTICIPACIÓN IDH NIVELACIÓN (\$US)	COPARTICIPACIÓN IDH FONDO COMP. (\$US)		
BENI		1.470.560	11.485.072	2.867.479	0	0	2.867.479	20.330.428
1801	Trinidad	324.368	2.533.317	632.494	0	0	632.494	4.484.380
1802	San Javier	10.912	85.222	21.277	0	0	21.277	150.857
1803	Riberalta	308.199	2.407.037	600.965	0	0	600.965	4.260.843
1805	Guayaramerín	164.060	1.281.311	319.905	0	0	319.905	2.268.127
1806	Reyes	45.136	352.516	88.013	0	0	88.013	624.010
1807	Rurrenabaque	55.444	433.018	108.112	0	0	108.112	766.511
1808	San Borja	139.393	1.088.658	271.805	0	0	271.805	1.927.101
1809	Santa Rosa	36.573	285.637	71.315	0	0	71.315	505.623
1810	Santa Ana	95.388	744.982	186.000	0	0	186.000	1.318.737
1811	San Ignacio	80.862	631.531	157.675	0	0	157.675	1.117.912
1812	Loreto	15.654	122.257	30.524	0	0	30.524	216.415
1813	San Andrés	42.978	335.661	83.805	0	0	83.805	594.175
1814	San Joaquín	22.116	172.725	43.124	0	0	43.124	305.752
1815	San Ramón	24.043	187.774	46.882	0	0	46.882	332.390
1816	Puerto Siles	4.129	32.251	8.052	0	0	8.052	57.090
1817	Magdalena	40.192	313.897	78.371	0	0	78.371	555.647
1818	Baures	21.353	166.769	41.637	0	0	41.637	295.209
1819	Huacaraje	15.033	117.410	29.314	0	0	29.314	207.835
1820	Exaltación	24.724	193.096	48.210	0	0	48.210	341.812
Total Beni		1.470.560	11.485.072	2.867.479	0	0	2.867.479	20.330.428

IMPUESTO DIRECTO A LOS HIDROCARBUROS - IDH

CÓDIGO	DEPARTAMENTO	2007		2008			TOTAL IDH (\$US)	TOTAL IDH (BS)
		TOTAL IDH (\$US)	TOTAL IDH (BS)	COPARTICIPACIÓN IDH (\$US)	COPARTICIPACIÓN IDH NIVELACIÓN (\$US)	COPARTICIPACIÓN IDH FONDO COMP. (\$US)		
PANDO		1.470.560	11.485.072	2.867.479	0	0	2.867.479	20.330.428
1901	Cobija	625.012	4.881.347	1.218.726	0	0	1.218.726	8.640.770
1902	Porvenir	103.954	811.881	202.703	0	0	202.703	1.437.161
1903	Bolpebra	33.429	261.079	65.184	0	0	65.184	462.152
1904	Bella Flor	64.534	504.009	125.836	0	0	125.836	892.178
1905	Puerto Rico	112.073	875.293	218.534	0	0	218.534	1.549.409
1906	San Pedro	30.293	236.589	59.069	0	0	59.069	418.801
1907	Filadelfia	88.052	687.683	171.694	0	0	171.694	1.217.310
1908	Puerto Gonzalo Moreno	106.670	833.091	207.998	0	0	207.998	1.474.706
1909	San Lorenzo	97.179	758.966	189.491	0	0	189.491	1.343.492
1910	Sena	62.714	489.796	122.288	0	0	122.288	867.019
1911	Santa Rosa del Abuná	58.710	458.528	114.481	0	0	114.481	811.669
1912	Ingavi	25.170	196.575	49.079	0	0	49.079	347.969
1913	Nueva Esperanza	20.718	161.808	40.399	0	0	40.399	286.426
1914	Villa Nueva - Loma Alta	27.801	217.129	54.211	0	0	54.211	384.352
1915	Santos Mercado	14.251	111.298	27.788	0	0	27.788	197.015
Total Pando		1.470.560	11.485.072	2.867.479	0	0	2.867.479	20.330.428
TOTAL NACIONAL		18.061.331	141.058.995	20.072.355	6.782.775	5.205.038	32.060.167	227.306.586

RESUMEN LIQUIDACIÓN DEL IMPUESTO DIRECTO A LOS HIDROCARBUROS CONSOLIDADO

	PETRÓLEO		GAS NATURAL		GLP		TOTAL
	VOLUMEN BBLs	IDH \$US	ENERGÍA MMBTU	IDH \$US	U. MÁSCA TM	IDH \$US	\$US
IDH 32%	1.425.005,00	13.080.740,73	46.944.977,00	100.957.316,48	15.999,00	1.072.528,28	115.110.585,49

VARIABLES PARA EL CÁLCULO DEL IMPUESTO DIRECTO A LOS HIDROCARBUROS: 32% PETRÓLEO

CAMPO	VARIABLES DE VALORACIÓN MERCADO INTERNO				VARIABLES DE VALORACIÓN MERCADO EXTERNO				
	Precio referencia \$us/BBL	Tarifa de transporte \$us/BBL	Precio en punto de fiscalización \$us/BBL	% ventas	Precio referencia \$us/BBL	Ajuste API \$us/BBL	Tarifa de transporte \$us/BBL	Precio en punto de fiscalización \$us/BBL	% ventas
Camiri	31,140330	2,454596	28,685734	100,00%	-	-	-	-	0,00%
Guairuy	31,140330	2,454596	28,685734	100,00%	-	-	-	-	0,00%
Río Grande	31,140330	2,454596	28,685734	100,00%	-	-	-	-	0,00%
La Peña	31,140330	2,454596	28,685734	100,00%	-	-	-	-	0,00%
Sirari	31,140330	2,454596	28,685734	100,00%	-	-	-	-	0,00%
Víbora	31,140330	2,454596	28,685734	100,00%	-	-	-	-	0,00%
Yapacaní	31,140330	2,454596	28,685734	100,00%	-	-	-	-	0,00%
Arroyo Negro	31,140330	2,454596	28,685734	100,00%	-	-	-	-	0,00%
Los Peñocos	31,140330	2,454596	28,685734	100,00%	-	-	-	-	0,00%
Los Sauces	31,140330	2,454596	28,685734	100,00%	-	-	-	-	0,00%
Taiguati	31,140330	2,454596	28,685734	100,00%	-	-	-	-	0,00%
La Vertiente	31,140330	2,454596	28,685734	100,00%	-	-	-	-	0,00%
Escondido	31,140330	2,454596	28,685734	100,00%	-	-	-	-	0,00%
Los Suris	31,140330	2,454596	28,685734	100,00%	-	-	-	-	0,00%
Vuelta Grande	31,140330	2,454596	28,685734	100,00%	-	-	-	-	0,00%
San Roque	31,140330	2,454596	28,685734	100,00%	-	-	-	-	0,00%
Bulo Bulo	31,140330	2,454596	28,685734	100,00%	-	-	-	-	0,00%
Carrasco	31,140330	2,454596	28,685734	100,00%	-	-	-	-	0,00%
H. Suárez Roca	31,140330	2,454596	28,685734	100,00%	-	-	-	-	0,00%
Los Cusis	31,140330	2,454596	28,685734	100,00%	-	-	-	-	0,00%
Patujusal	31,140330	2,454596	28,685734	100,00%	-	-	-	-	0,00%
Montecristo	31,140330	2,454596	28,685734	100,00%	-	-	-	-	0,00%
Patujusal Oeste	31,140330	2,454596	28,685734	100,00%	-	-	-	-	0,00%
Kanata	31,140330	2,454596	28,685734	100,00%	-	-	-	-	0,00%
Kanata Norte	31,140330	2,454596	28,685734	100,00%	-	-	-	-	0,00%
Carrasco Fw	31,140330	2,454596	28,685734	100,00%	-	-	-	-	0,00%
Tatarenda	31,140330	2,454596	28,685734	100,00%	-	-	-	-	0,00%
Colpa	31,140330	2,454596	28,685734	100,00%	-	-	-	-	0,00%
Caranda	31,140330	2,454596	28,685734	100,00%	-	-	-	-	0,00%
San Alberto	31,140330	2,454596	28,685734	100,00%	-	-	-	-	0,00%
Sábalo	31,140330	2,454596	28,685734	100,00%	-	-	-	-	0,00%
Bermejo Somero	31,140330	2,454596	28,685734	100,00%	-	-	-	-	0,00%
Bermejo Profundo	31,140330	2,454596	28,685734	100,00%	-	-	-	-	0,00%
Toro	31,140330	2,454596	28,685734	100,00%	-	-	-	-	0,00%
Tacobo	31,140330	2,454596	28,685734	100,00%	-	-	-	-	0,00%
Tajibo	31,140330	2,454596	28,685734	100,00%	-	-	-	-	0,00%
Cambeiti	31,140330	2,454596	28,685734	100,00%	-	-	-	-	0,00%
Surubí	31,140330	2,454596	28,685734	100,00%	-	-	-	-	0,00%
Paloma	31,140330	2,454596	28,685734	100,00%	-	-	-	-	0,00%
Surubí Bloque Bajo	31,140330	2,454596	28,685734	100,00%	-	-	-	-	0,00%
Surubí Noroeste	31,140330	2,454596	28,685734	100,00%	-	-	-	-	0,00%
Monteagudo	31,140330	2,454596	28,685734	100,00%	-	-	-	-	0,00%
Margarita	31,140330	2,454596	28,685734	100,00%	-	-	-	-	0,00%
Naranjillos	31,140330	2,454596	28,685734	100,00%	-	-	-	-	0,00%
Chaco Sur	31,140330	2,454596	28,685734	100,00%	-	-	-	-	0,00%
Nupuco	31,140330	2,454596	28,685734	100,00%	-	-	-	-	0,00%

LIQUIDACIÓN DEL IMPUESTO DIRECTO A LOS HIDROCARBUROS: 32%

PETRÓLEO

CAMPO						IDH 32% (\$us)		
	API	Petróleo crudo/ condensado BBL	Gasolina nat. BBL	Petróleo crudo/ condensado + gasolina total BBL	32% del total BBL	Mercado interno	Mercado externo	Total
Camiri	50,8	5.799	0	5.799	1.855,68	53.231,54	0,00	53.231,54
Guairuy	49,8	2.214	0	2.214	708,48	20.323,27	0,00	20.323,27
Río Grande	74,4	13.973	6.327	20.300	6.496,00	186.342,53	0,00	186.342,53
La Peña	45,3	8.880	0	8.880	2.841,60	81.513,38	0,00	81.513,38
Sirari	71,8	5.428	3.797	9.225	2.952,00	84.680,29	0,00	84.680,29
Víbora	72,4	11.101	8.015	19.116	6.117,12	175.474,08	0,00	175.474,08
Yapacaní	60,5	11.315	3.383	14.698	4.703,36	134.919,34	0,00	134.919,34
Arroyo Negro	34,2	334	0	334	106,88	3.065,93	0,00	3.065,93
Los Peñocos	34,4	4.388	0	4.388	1.404,16	40.279,36	0,00	40.279,36
Los Sauces	60,3	514	424	938	300,16	8.610,31	0,00	8.610,31
Taiguati	69,9	1.498	227	1.725	552,00	15.834,53	0,00	15.834,53
La Vertiente	72,0	7.816	4.697	12.513	4.004,16	114.862,27	0,00	114.862,27
Escondido	71,1	18.954	7.578	26.532	8.490,24	243.548,77	0,00	243.548,77
Los Suris	70,5	1.047	175	1.222	391,04	11.217,27	0,00	11.217,27
Vuelta Grande	73,9	16.776	22.761	39.537	12.651,84	362.927,32	0,00	362.927,32
San Roque	68,3	1.370	2.610	3.980	1.273,60	36.534,15	0,00	36.534,15
Bulo Bulo	59,4	51.001	9.900	60.901	19.488,32	559.036,77	0,00	559.036,77
Carrasco	61,6	4.118	945	5.063	1.620,16	46.475,48	0,00	46.475,48
H. Suárez Roca	28,8	7.601	0	7.601	2.432,32	69.772,89	0,00	69.772,89
Los Cusis	35,1	8.552	0	8.552	2.736,64	78.502,53	0,00	78.502,53
Patujusal	34,5	13.274	0	13.274	4.247,68	121.847,82	0,00	121.847,82
Montecristo	50,4	525	0	525	168,00	4.819,20	0,00	4.819,20
Patujusal Oeste	34,5	622	0	622	199,04	5.709,61	0,00	5.709,61
Kanata	64,4	3.897	1.854	5.751	1.840,32	52.790,93	0,00	52.790,93
Kanata Norte	69,1	13.822	2.011	15.833	5.066,56	145.337,99	0,00	145.337,99
Carrasco Fw	61,6	20.739	1.609	22.348	7.151,36	205.142,01	0,00	205.142,01
Tatarenda	48,4	2.251	0	2.251	720,32	20.662,91	0,00	20.662,91
Colpa	62,9	15.797	3.270	19.067	6.101,44	175.024,29	0,00	175.024,29
Caranda	62,9	15.208	4.192	19.400	6.208,00	178.081,04	0,00	178.081,04
San Alberto	59,8	239.569	49.896	289.465	92.628,80	2.657.125,14	0,00	2.657.125,14
Sábalo	60,5	381.034	83.148	464.182	148.538,24	4.260.928,48	0,00	4.260.928,48
Bermejo Somero	24,8	1.789	0	1.789	572,48	16.422,01	0,00	16.422,01
Bermejo Profundo	54,6	518	0	518	165,76	4.754,95	0,00	4.754,95
Toro	23,4	4.096	0	4.096	1.310,72	37.598,97	0,00	37.598,97
Tacobo	52,0	4.698	1.159	5.857	1.874,24	53.763,95	0,00	53.763,95
Tajibo	74,0	2.007	471	2.478	792,96	22.746,64	0,00	22.746,64
Cambeiti	47,3	903	0	903	288,96	8.289,03	0,00	8.289,03
Surubí	49,3	44.223	198	44.421	14.214,72	407.759,68	0,00	407.759,68
Paloma	53,9	24.603	6.211	30.814	9.860,48	282.855,11	0,00	282.855,11
Surubí Bloque Bajo	43,5	32.692	1.085	33.777	10.808,64	310.053,78	0,00	310.053,78
Surubí Noroeste	42,4	71.251	142	71.393	22.845,76	655.347,40	0,00	655.347,40
Monteagudo	33,5	4.896	662	5.558	1.778,56	51.019,30	0,00	51.019,30
Margarita	56,1	96.852	8.229	105.081	33.625,92	964.584,21	0,00	964.584,21
Naranjillos	63,8	3.021	2	5.377	1.720,64	49.357,82	0,00	49.357,82
Chaco Sur	73,3	931	933	1.864	596,48	17.110,47	0,00	17.110,47
ÑUPUCO	76,0	1.625	3.218	4.843	1.549,76	44.456,00	0,00	44.456,00
		1.183.522	239.129	1.425.005	456.001,60	13.080.740,73	0,00	13.080.740,73

VARIABLES PARA EL CÁLCULO DEL IMPUESTO DIRECTO A LOS HIDROCARBUROS: 32%

GAS NATURAL

CAMPO	VARIABLES DE VALORACIÓN MERCADO INTERNO				VARIABLES DE VALORACIÓN MERCADO EXTERNO			
	Precio referencia \$us/MMBTU	Tarifa de transporte \$us/MMBTU	Precio en punto de fiscalización \$us/MMBTU	Ventas %	Precio referencia \$us/MMBTU	Tarifa de transporte \$us/MMBTU	Precio en punto de fiscalización \$us/MMBTU	Ventas %
Camiri	1,117807	0,381215	0,736592	100,00%	-	-	-	0,00%
Río Grande	1,117807	0,381215	0,736592	36,45%	7,970892	0,288547	7,682344	63,55%
Sirari	1,117807	0,381215	0,736592	18,09%	7,970892	0,273778	7,697113	81,91%
Víbora	1,117807	0,381215	0,736592	22,66%	7,970892	0,280580	7,690311	77,34%
Yapacaní	1,117807	0,381215	0,736592	14,14%	7,970892	0,297581	7,673311	85,86%
Taiguati	-	-	-	0,00%	7,970892	0,273584	7,697308	100,00%

VARIABLES PARA EL CÁLCULO DEL IMPUESTO DIRECTO A LOS HIDROCARBUROS: 32%
GAS NATURAL

CAMPO	VARIABLES DE VALORACIÓN MERCADO INTERNO				VARIABLES DE VALORACIÓN MERCADO EXTERNO			
	Precio referencia \$/MMBTU	Tarifa de transporte \$/MMBTU	Precio en punto de fiscalización \$/MMBTU	Ventas %	Precio referencia \$/MMBTU	Tarifa de transporte \$/MMBTU	Precio en punto de fiscalización \$/MMBTU	Ventas %
La Vertiente	1,117807	0,381215	0,736592	0,69%	7,970892	0,273584	7,697308	99,31%
Escondido	1,117807	0,381215	0,736592	12,21%	7,970892	0,273584	7,697308	87,79%
Los Suris	1,117807	0,381215	0,736592	0,64%	7,970892	0,273584	7,697308	99,36%
Vuelta Grande	1,117807	0,381215	0,736592	13,03%	8,252913	0,288604	7,964309	86,97%
San Roque	1,117807	0,381215	0,736592	0,37%	7,970892	0,295032	7,675859	99,63%
Bulo Bulo	1,117807	0,381215	0,736592	20,10%	9,063219	0,270135	8,793083	79,90%
Carrasco	1,117807	0,381215	0,736592	0,79%	9,242585	0,266047	8,976538	99,21%
Kanata	1,117807	0,381215	0,736592	0,64%	9,679659	0,256085	9,423574	99,36%
Kanata Norte	1,117807	0,381215	0,736592	0,33%	8,993927	0,271714	8,722212	99,67%
Carrasco Fw	1,117807	0,381215	0,736592	0,85%	9,106519	0,269148	8,837371	99,15%
Colpa	1,117807	0,381215	0,736592	0,52%	7,970892	0,278932	7,691959	99,48%
Caranda	1,117807	0,381215	0,736592	7,32%	7,970892	0,278932	7,691959	92,68%
San Alberto	1,117807	0,381215	0,736592	34,14%	7,970892	0,304119	7,666773	65,86%
Sábalo	1,117807	0,381215	0,736592	0,80%	7,970888	0,329418	7,641470	99,20%
Tacobo	1,117807	0,381215	0,736592	15,87%	8,712401	0,290574	8,421827	84,13%
Tajibo	1,117807	0,381215	0,736592	0,41%	8,619651	0,271662	8,347989	99,59%
Surubí	1,117807	0,381215	0,736592	17,73%	7,970892	0,285742	7,685149	82,27%
Paloma	1,117807	0,381215	0,736592	8,03%	7,970892	0,285742	7,685150	91,97%
Surubí Bloque Bajo	1,117807	0,381215	0,736592	13,27%	7,970892	0,285742	7,685149	86,73%
Surubí Noroeste	1,117807	0,381215	0,736592	14,52%	7,970892	0,285740	7,685151	85,48%
Margarita	1,117807	0,381215	0,736592	19,05%	7,970892	0,325922	7,644970	80,95%
Naranjillos	1,117807	0,381215	0,736592	1,02%	7,977770	0,288657	7,689114	98,98%
Chaco Sur	1,117807	0,381215	0,736592	1,38%	8,792282	0,257856	8,534426	98,62%
Ñupuco	1,117807	0,381215	0,736592	1,09%	8,803113	0,257660	8,545453	98,91%

LIQUIDACIÓN DEL IMPUESTO DIRECTO A LOS HIDROCARBUROS: 32%
GAS NATURAL

CAMPO					IDH 32% (\$us)		
	Volumen gas natural MPC	Poder calorífico MMBTU/MPC	Energía gas natural MMBTU	32% energía MMBTU	Mercado interno	Mercado externo	Total
Camiri	652	1,368098	892	285,44	210,25	0,00	210,25
Río Grande	878.197	1,023480	898.817	287.621,44	77.226,64	1.404.165,56	1.481.392,19
Sirari	776.179	1,123410	871.967	279.029,44	37.184,84	1.759.153,46	1.796.338,30
Víbora	837.703	1,089860	912.979	292.153,28	48.761,87	1.737.656,53	1.786.418,40
Yapacaní	1.201.201	1,013670	1.217.621	389.638,72	40.594,72	2.566.930,92	2.607.525,64
Arroyo Negro	15	1,000000	15	4,80	3,54	0,00	3,54
Los Peñicos	40	1,125000	45	14,40	10,61	0,00	10,61
Los Sauces	45.680	1,039864	47.501	15.200,32	11.196,43	0,00	11.196,43
Taiguati	42.278	1,000000	48.272	15.447,04	0,00	118.900,62	118.900,62
La Vertiente	576.607	1,118530	644.952	206.384,64	1.054,30	1.577.588,71	1.578.643,01
Escondido	1.257.000	1,109440	1.394.566	446.261,12	40.137,49	3.015.576,63	3.055.714,12
Los Suris	37.810	1,102962	41.703	13.344,96	62,61	102.066,03	102.128,64
Vuelta Grande	2.528.236	1,054940	2.667.137	853.483,84	81.893,69	5.911.943,73	5.993.837,42
San Roque	261.186	1,101108	287.594	92.030,08	250,39	703.800,70	704.051,09
Bulo Bulo	1.592.058	1,004173	1.598.702	511.584,64	75.729,33	3.594.385,78	3.670.115,11
Carrasco	176.709	1,021578	180.522	57.767,04	336,33	514.449,32	514.785,65
H. Suárez Roca	1.332	1,050300	1.399	447,68	329,76	0,00	329,76
Patujusal	1.050	1,000000	1.124	359,68	264,94	0,00	264,94
Montecristo	194	1,000000	235	75,20	55,39	0,00	55,39
Kanata	237.119	1,034055	245.194	78.462,08	369,43	734.666,90	735.036,33
Kanata Norte	329.184	1,049240	345.393	110.525,76	268,93	960.844,62	961.113,55
Carrasco Fw	184.761	1,047261	193.493	61.917,76	389,43	542.517,94	542.907,38
Colpa	406.399	1,000000	445.470	142.550,40	551,14	1.090.736,55	1.091.287,68
Caranda	707.900	1,000000	774.273	247.767,36	13.350,77	1.766.399,27	1.779.750,03
San Alberto	11.978.381	1,069940	12.816.149	4.101.167,68	1.031.286,18	20.708.640,31	21.739.926,48

LIQUIDACIÓN DEL IMPUESTO DIRECTO A LOS HIDROCARBUROS: 32%
GAS NATURAL

CAMPO					IDH 32% (\$us)		
	Volumen gas natural MPC	Poder calorífico MMBTU/MPC	Energía gas natural MMBTU	32% energía MMBTU	Mercado interno	Mercado externo	Total
Sábalo	14.185.276	1,081321	15.338.835	4.908.427,20	29.067,61	37.206.049,11	37.235.116,72
Bermejo Profundo	27.920	1,033274	28.849	9.231,68	6.799,98	0,00	6.799,98
Tacobo	1.438.528	1,001980	1.441.376	461.240,32	53.906,78	3.268.142,74	3.322.049,52
Tajibo	239.305	1,076852	257.696	82.462,72	248,68	685.579,48	685.828,17
Surubí	43.119	1,000000	51.519	16.486,08	2.153,14	104.233,39	106.386,54
Paloma	1.000.298	1,065930	1.066.248	341.199,36	20.171,33	2.411.712,89	2.431.884,22
Surubí Bloque Bajo	45.148	1,000000	52.007	16.642,24	1.626,84	110.924,65	112.551,49
Surubí Noroeste	16.160	1,000000	18.645	5.966,40	638,15	39.194,65	39.832,80
Monteagudo	16.174	1,164214	18.830	6.025,60	4.438,41	0,00	4.438,41
Margarita	1.730.721	1,118516	1.935.839	619.468,48	86.934,04	3.833.543,29	3.920.477,33
Naranjillos	549.249	1,044270	573.564	183.540,48	1.375,06	1.396.909,66	1.398.284,72
Chaco Sur	87.323	1,126187	98.342	31.469,44	320,56	264.859,43	265.180,00
Nupuco	379.262	1,000000	427.212	136.707,84	1.102,36	1.155.441,67	1.156.544,03
	43.816.354		46.944.977	15.022.392,64	1.670.301,94	99.287.014,54	100.957.316,48

VARIABLES PARA EL CÁLCULO DEL IMPUESTO DIRECTO A LOS HIDROCARBUROS: 32%
GAS LICUADO DE PETRÓLEO

CAMPO	VARIABLES DE VALORACIÓN MERCADO INTERNO				VARIABLES DE VALORACIÓN MERCADO EXTERNO			
	Precio referencia \$us/TM	Tarifa de transporte \$us/TM	Precio en punto de fiscalización \$us/TM	Ventas %	Precio referencia \$us/TM	Tarifa de transporte \$us/TM	Precio en punto de fiscalización \$us/TM	Ventas %
Río Grande	219,854396	10,363124	209,491272	100,00%	-	-	-	0,00%
Los Sauces	219,854396	10,363124	209,491272	100,00%	-	-	-	0,00%
Vuelta Grande	219,854396	10,363124	209,491272	100,00%	-	-	-	0,00%
Bulo Bulo	219,854396	10,363124	209,491272	100,00%	-	-	-	0,00%
Carrasco	219,854396	10,363124	209,491272	100,00%	-	-	-	0,00%
Kanata	219,854396	10,363124	209,491272	100,00%	-	-	-	0,00%
Kanata Norte	219,854396	10,363124	209,491272	100,00%	-	-	-	0,00%
Carrasco Fw	219,854396	10,363124	209,491272	100,00%	-	-	-	0,00%
Colpa	219,854396	10,363124	209,491272	100,00%	-	-	-	0,00%
Caranda	219,854396	10,363124	209,491272	100,00%	-	-	-	0,00%
Surubí	219,854396	10,363124	209,491272	100,00%	-	-	-	0,00%
Paloma	219,854396	10,363124	209,491272	100,00%	-	-	-	0,00%
Surubí Bloque Bajo	219,854396	10,363124	209,491272	100,00%	-	-	-	0,00%
Surubí Noroeste	219,854396	10,363124	209,491272	100,00%	-	-	-	0,00%

LIQUIDACIÓN DEL IMPUESTO DIRECTO A LOS HIDROCARBUROS: 32%
GAS LICUADO DE PETRÓLEO

CAMPO			IDH 32% (\$us)		Total
	Unidad másica GLP TM	32% cantidad TM	Mercado interno	Mercado externo	
Río Grande	1.811,40	579,65	121.431,20	0,00	121.431,20
Los Sauces	121,00	38,72	8.111,50	0,00	8.111,50
Vuelta Grande	5.358,50	1.714,72	359.218,87	0,00	359.218,87
Bulo Bulo	2.931,50	938,08	196.519,57	0,00	196.519,57
Carrasco	321,80	102,98	21.572,57	0,00	21.572,57
Kanata	460,50	147,36	30.870,63	0,00	30.870,63
Kanata Norte	1.018,60	325,95	68.284,10	0,00	68.284,10
Carrasco Fw	621,60	198,91	41.670,33	0,00	41.670,33
Colpa	258,40	82,69	17.322,41	0,00	17.322,41
Caranda	776,50	248,48	52.054,39	0,00	52.054,39
Surubí	137,60	44,03	9.224,32	0,00	9.224,32
Paloma	1.826,30	584,42	122.430,05	0,00	122.430,05
Surubí Bloque Bajo	275,20	88,06	18.448,64	0,00	18.448,64
Surubí Noroeste	80,10	25,63	5.369,68	0,00	5.369,68
	15.999,00	5.119,68	1.072.528,28	0,00	1.072.528,28


TOTAL IMPUESTO DIRECTO A LOS HIDROCARBUROS (\$US)

115.110.585,49



**IMPUESTO DIRECTO A LOS HIDROCARBUROS (IDH)
OCTUBRE DE 2008
(EN DÓLARES)**

DETALLE	IDH	NIVELACIÓN	FONDO DE COMPENSACIÓN
COCHABAMBA IDH	1.115.447	4.106.688	1.478.524
CHUQUISACA IDH	614.390	4.607.746	0
SANTA CRUZ IDH	1.609.312	3.612.824	2.993.617
TARIJA IDH	7.105.122	0	0
TOTAL DPTOS. PRODUCTORES	10.444.271	12.327.258	4.472.141
BENI IDH	5.222.136	0	0
POTOSÍ IDH	5.222.136	0	0
ORURO IDH	5.222.136	0	0
LA PAZ IDH	5.222.136	0	3.838.844
PANDO IDH	5.222.136	0	0
TOTAL DPTOS. NO PRODUCTORES	26.110.678	0	3.838.844
TOTAL IDH	115.110.585		



**EJECUCIÓN DEL IMPUESTO DIRECTO A LOS HIDROCARBUROS
OCTUBRE 2008
(EN DÓLARES)**

DETALLE	OCTUBRE
DPTO. COCHABAMBA IDH	6.700.660
PREFECTURA 24,39%	1.228.302
MUNICIPIOS 66,99% + F. Comp.	4.463.114
UNIVERSIDAD 8,62% + F. Comp.	1.009.244
DPTO. CHUQUISACA IDH	5.222.136
PREFECTURA 24,39%	1.228.302
MUNICIPIOS 66,99%	3.373.675
UNIVERSIDAD 8,62%	620.158
DPTO. SANTA CRUZ IDH	8.215.752
PREFECTURA 24,39%	1.228.302
MUNICIPIOS 66,99% + F. Comp.	5.579.498
UNIVERSIDAD 8,62% + F. Comp.	1.407.952
DPTO. TARIJA IDH	7.105.122
PREFECTURA 24,39%	1.671.200
MUNICIPIOS 66,99%	4.590.148
UNIVERSIDAD 8,62%	843.774
DPTO. BENI IDH	5.222.136
PREFECTURA 24,39%	1.228.302
MUNICIPIOS 66,99%	3.373.675
UNIVERSIDAD 8,62%	620.158
DPTO. POTOSÍ IDH	5.222.136
PREFECTURA 24,39%	1.228.302
MUNICIPIOS 66,99%	3.373.675
UNIVERSIDAD 8,62%	620.158

**EJECUCIÓN DEL IMPUESTO DIRECTO A LOS HIDROCARBUROS
OCTUBRE 2008
(EN DÓLARES)**

DETALLE	OCTUBRE
DPTO. ORURO IDH	5.222.136
PREFECTURA 24,39%	1.228.302
MUNICIPIOS 66,99%	3.373.675
UNIVERSIDAD 8,62%	620.158
DPTO. LA PAZ IDH	9.060.979
PREFECTURA 24,39%	1.228.302
MUNICIPIOS 66,99% + F. Comp.	6.202.297
UNIVERSIDAD 8,62% + F. Comp.	1.630.380
DPTO. PANDO IDH	5.222.136
PREFECTURA 24,39%	1.228.302
MUNICIPIOS 66,99%	3.373.675
UNIVERSIDAD 8,62%	620.158

RESUMEN	OCTUBRE
PREFECTURA 56,9%	11.497.616
MUNICIPIOS 34,48%	37.703.435
UNIVERSIDAD 8,62%	7.992.141
TOTAL	57.193.191



IMPUESTO DIRECTO A LOS HIDROCARBUROS - IDH

CÓDIGO	DEPARTAMENTO	2007		2008			TOTAL IDH (\$US)	TOTAL IDH (BS)
		TOTAL IDH (\$US)	TOTAL IDH (BS)	COPARTICIPACIÓN IDH (\$US)	COPARTICIPACIÓN IDH NIVELACIÓN (\$US)	COPARTICIPACIÓN IDH FONDO COMP. (\$US)		
CHUQUISACA		1.606.039	12.478.921	396.916	2.976.759	0	3.373.675	23.851.885
1101	Sucre	651.991	5.065.974	161.133	1.208.452	0	1.369.586	9.682.971
1102	Yotala	28.696	222.968	7.092	53.187	0	60.279	426.175
1103	Poroma	48.651	378.015	12.023	90.173	0	102.196	722.527
1104	Azurduy	34.292	266.449	8.475	63.559	0	72.034	509.283
1105	Tarvita	45.825	356.063	11.325	84.936	0	96.262	680.570
1106	Zudañez	22.429	174.275	5.543	41.572	0	47.115	333.105
1107	Presto	26.868	208.764	6.640	49.799	0	56.439	399.026
1108	Mojocoya	23.949	186.084	5.919	44.389	0	50.308	355.677
1109	Icla	27.922	216.958	6.901	51.754	0	58.654	414.687
1110	Padilla	37.957	294.927	9.381	70.353	0	79.734	563.716
1111	Tomina	27.376	212.708	6.766	50.740	0	57.506	406.565
1112	Sopachuy	21.879	170.002	5.407	40.553	0	45.960	324.938
1113	Villa Alcalá	12.189	94.709	3.012	22.592	0	25.605	181.025
1114	El Villar	13.854	107.645	3.424	25.678	0	29.102	205.750
1115	Monteagudo	80.084	622.253	19.792	148.434	0	168.226	1.189.359
1116	Huacareta	30.237	234.941	7.473	56.044	0	63.516	449.061
1117	Tarabuco	59.084	459.083	14.602	109.511	0	124.113	877.480
1118	Yamparaez	30.255	235.082	7.477	56.077	0	63.554	449.330
1119	Camargo	42.329	328.899	10.461	78.457	0	88.918	628.650
1120	San Lucas	97.020	753.846	23.978	179.825	0	203.802	1.440.881
1121	Incahuasi	70.687	549.238	17.470	131.017	0	148.486	1.049.799
1122	Villa Serrano	37.096	288.236	9.168	68.757	0	77.925	550.927
1123	Camataqui Villa Abecia	9.654	75.011	2.386	17.893	0	20.279	143.375
1124	Culpina	53.089	412.503	13.120	98.400	0	111.520	788.448
1125	Las Carreras	10.745	83.487	2.655	19.915	0	22.571	159.574
1126	Villa Vaca Guzmán	32.476	252.338	8.026	60.194	0	68.220	482.313
1127	Huacaya	7.086	55.055	1.751	13.133	0	14.884	105.231
1128	Machareti	22.317	173.406	5.516	41.365	0	46.880	331.444
Total Chuquisaca		1.606.039	12.478.921	396.916	2.976.759	0	3.373.675	23.851.885

IMPUESTO DIRECTO A LOS HIDROCARBUROS - IDH

CÓDIGO	DEPARTAMENTO	2007		2008				
		TOTAL IDH (\$US)	TOTAL IDH (BS)	COPARTICIPACIÓN IDH (\$US)	COPARTICIPACIÓN IDH NIVELACIÓN (\$US)	COPARTICIPACIÓN IDH FONDO COMP. (\$US)	TOTAL IDH (\$US)	TOTAL IDH (BS)
LA PAZ		3.809.151	29.597.105	3.373.675	0	2.828.622	6.202.297	43.850.240
1201	La Paz	1.285.606	9.989.158	1.138.631	0	954.673	2.093.304	14.799.656
1202	Palca	22.988	178.618	20.360	0	17.071	37.431	264.635
1203	Mecapaca	19.094	148.359	16.911	0	14.179	31.090	219.805
1204	Achocalla	24.487	190.265	21.688	0	18.184	39.872	281.892
1205	El Alto	1.053.318	8.184.281	932.899	0	782.179	1.715.078	12.125.602
1206	Viacha	75.513	586.738	66.880	0	56.075	122.955	869.294

IMPUESTO DIRECTO A LOS HIDROCARBUROS - IDH

CÓDIGO	DEPARTAMENTO	2007		2008				
		TOTAL IDH (\$US)	TOTAL IDH (BS)	COPARTICIPACIÓN IDH (\$US)	COPARTICIPACIÓN IDH NIVELACIÓN (\$US)	COPARTICIPACIÓN IDH FONDO COMP. (\$US)	TOTAL IDH (\$US)	TOTAL IDH (BS)
LA PAZ		3.809.151	29.597.105	3.373.675	0	2.828.622	6.202.297	43.850.240
1207	Guaqui	12.239	95.095	10.840	0	9.088	19.928	140.890
1208	Tiawanacu	18.327	142.403	16.232	0	13.610	29.842	210.980
1209	Desaguadero	8.072	62.721	7.149	0	5.994	13.144	92.925
1210	Caranavi	82.898	644.119	73.421	0	61.559	134.980	954.309
1211	Sica Sica	43.461	337.693	38.492	0	32.274	70.766	500.316
1212	Umala	15.530	120.669	13.755	0	11.532	25.287	178.780
1213	Ayo Ayo	11.313	87.905	10.020	0	8.401	18.421	130.237
1214	Calamarca	19.629	152.514	17.385	0	14.576	31.961	225.961
1215	Patacamaya	32.475	252.331	28.762	0	24.116	52.878	373.847
1216	Colquencha	12.997	100.988	11.511	0	9.652	21.163	149.621
1217	Collana	4.743	36.857	4.201	0	3.522	7.724	54.606
1218	Inquisivi	26.161	203.273	23.170	0	19.427	42.597	301.163
1219	Quime	11.892	92.400	10.532	0	8.831	19.363	136.898
1220	Cajuata	12.571	97.676	11.134	0	9.335	20.469	144.714
1221	Colquiri	30.271	235.206	26.810	0	22.479	49.289	348.475
1222	Ichoca	11.083	86.117	9.816	0	8.230	18.046	127.588
1223	Villa Libertad Licoma Pampa	4.439	34.490	3.931	0	3.296	7.228	51.099
1224	Achacachi	114.043	886.113	101.005	0	84.687	185.692	1.312.840
1225	Ancoraimes	24.631	191.386	21.815	0	18.291	40.106	283.552
1226	Sorata	30.681	238.392	27.174	0	22.783	49.957	353.195
1227	Guanay	18.682	145.161	16.546	0	13.873	30.420	215.066
1228	Tacacoma	10.160	78.939	8.998	0	7.544	16.542	116.954
1229	Tipuani	15.106	117.370	13.379	0	11.217	24.596	173.892
1230	Quiabaya	4.181	32.487	3.703	0	3.105	6.808	48.132
1231	Combaya	4.361	33.885	3.862	0	3.238	7.101	50.203
1232	Copacabana	23.638	183.667	20.936	0	17.553	38.489	272.116
1233	San Pedro de Tiquina	9.874	76.723	8.745	0	7.332	16.078	113.671
1234	Tito Yupanqui	3.586	27.866	3.176	0	2.663	5.840	41.286
1235	Chuma	20.813	161.719	18.434	0	15.456	33.889	239.599
1236	Ayata	13.196	102.537	11.688	0	9.800	21.487	151.916
1237	Aucapata	6.719	52.206	5.951	0	4.989	10.940	77.348
1238	Coro Coro	19.144	148.749	16.955	0	14.216	31.172	220.383
1239	Caquiaviri	19.287	149.858	17.082	0	14.322	31.404	222.025
1240	Calacoto	14.290	111.036	12.657	0	10.612	23.269	164.508
1241	Comanche	6.259	48.630	5.543	0	4.648	10.191	72.049
1242	Charaña	4.483	34.830	3.970	0	3.329	7.299	51.602
1243	Waldo Ballivián	2.685	20.865	2.378	0	1.994	4.372	30.913
1244	Nazacara de Pacajes	433	3.362	383	0	321	705	4.981
1245	Santiago de Callapa	13.125	101.983	11.625	0	9.747	21.371	151.095
1246	Puerto Acosta	41.745	324.358	36.972	0	30.999	67.972	480.559
1247	Mocomoco	27.928	216.998	24.735	0	20.739	45.474	321.498
1248	Puerto Carabuco	24.123	187.432	21.365	0	17.913	39.278	277.694

IMPUESTO DIRECTO A LOS HIDROCARBUROS - IDH

CÓDIGO	DEPARTAMENTO	2007		2008			TOTAL IDH (\$US)	TOTAL IDH (BS)
		TOTAL IDH (\$US)	TOTAL IDH (BS)	COPARTICIPACIÓN IDH (\$US)	COPARTICIPACIÓN IDH NIVELACIÓN (\$US)	COPARTICIPACIÓN IDH FONDO COMP. (\$US)		
LA PAZ		3.809.151	29.597.105	3.373.675	0	2.828.622	6.202.297	43.850.240
1249	Apolo	21.507	167.109	19.048	0	15.971	35.019	247.583
1250	Pelechuco	8.289	64.408	7.342	0	6.156	13.497	95.425
1251	Luribay	16.844	130.881	14.919	0	12.508	27.427	193.910
1252	Sapahaqui	18.619	144.670	16.490	0	13.826	30.317	214.339
1253	Yaco	12.748	99.049	11.290	0	9.466	20.756	146.748
1254	Malla	6.050	47.006	5.358	0	4.492	9.850	69.643
1255	Cairoma	16.609	129.056	14.711	0	12.334	27.045	191.205
1256	Chulumani	21.398	166.265	18.952	0	15.890	34.842	246.334
1257	Irupana	18.447	143.335	16.338	0	13.699	30.037	212.361
1258	Yanacachi	6.888	53.516	6.100	0	5.115	11.215	79.288
1259	Palos Blancos	27.203	211.370	24.093	0	20.201	44.294	313.159
1260	La Asunta	29.197	226.858	25.859	0	21.681	47.540	336.106
1261	Pucarani	43.121	335.048	38.191	0	32.021	70.212	496.398
1262	Laja	26.434	205.388	23.412	0	19.629	43.041	304.298
1263	Batallas	29.495	229.175	26.123	0	21.902	48.025	339.539
1264	Puerto Pérez	13.803	107.246	12.225	0	10.250	22.474	158.893
1265	Coroico	19.831	154.088	17.564	0	14.726	32.290	228.293
1266	Coripata	18.546	144.103	16.426	0	13.772	30.198	213.499
1267	Ixiamas	9.116	70.830	8.074	0	6.769	14.843	104.940
1268	San Buenaventura	10.053	78.108	8.903	0	7.465	16.368	115.723
1269	General J. J. Pérez (Charazani)	14.846	115.355	13.149	0	11.025	24.174	170.907
1270	Curva	3.586	27.866	3.176	0	2.663	5.840	41.286
1271	San Pedro de Curahuara	13.132	102.033	11.630	0	9.751	21.382	151.169
1272	Papel Pampa	10.219	79.405	9.051	0	7.589	16.640	117.645
1273	Chacarilla	2.538	19.719	2.248	0	1.885	4.132	29.215
1274	Santiago de Machaca	7.134	55.430	6.318	0	5.297	11.616	82.124
1275	Catacora	2.812	21.847	2.490	0	2.088	4.578	32.368
1276	Mapiri	15.611	121.299	13.826	0	11.593	25.419	179.713
1277	Teoponte	11.521	89.517	10.204	0	8.555	18.759	132.625
1278	San Andrés de Machaca	10.208	79.317	9.041	0	7.580	16.621	117.514
1279	Jesús de Machaca	21.468	166.806	19.014	0	15.942	34.956	247.136
1280	Taraco	9.597	74.570	8.500	0	7.127	15.627	110.481
Total La Paz		3.809.151	29.597.105	3.373.675	0	2.828.622	6.202.297	43.850.240

IMPUESTO DIRECTO A LOS HIDROCARBUROS - IDH

CÓDIGO	DEPARTAMENTO	2007		2008				
		TOTAL IDH (\$US)	TOTAL IDH (BS)	COPARTICIPACIÓN IDH (\$US)	COPARTICIPACIÓN IDH NIVELACIÓN (\$US)	COPARTICIPACIÓN IDH FONDO COMP. (\$US)	TOTAL IDH (\$US)	TOTAL IDH (BS)
COCHABAMBA		2.454.564	19.071.960	720.617	2.653.059	1.089.439	4.463.114	31.554.218
1301	Cochabamba	871.786	6.773.777	255.941	942.285	386.935	1.585.162	11.207.093
1302	Quillacollo	175.708	1.365.252	51.585	189.917	77.987	319.489	2.258.785
1303	Sipe Sipe	52.839	410.561	15.513	57.112	23.452	96.077	679.266
1304	Tiquipaya	63.722	495.118	18.708	68.875	28.282	115.865	819.164
1305	Vinto	53.096	412.552	15.588	57.389	23.566	96.543	682.560
1306	Colcapirhua	70.785	550.000	20.781	76.509	31.417	128.708	909.965
1307	Aiquile	44.314	344.320	13.010	47.898	19.668	80.576	569.671
1308	Pasorapa	7.856	61.040	2.306	8.491	3.487	14.284	100.989
1309	Omereque	10.237	79.539	3.005	11.065	4.543	18.613	131.596
1310	Ayopaya	45.231	351.447	13.279	48.889	20.076	82.244	581.463
1311	Morochata	57.555	447.206	16.897	62.210	25.546	104.653	739.894
1312	Sacaba	197.450	1.534.183	57.968	213.417	87.636	359.021	2.538.278
1313	Colomi	29.292	227.599	8.600	31.661	13.001	53.261	376.558
1314	Villa Tunari	89.174	692.885	26.180	96.386	39.579	162.145	1.146.365
1315	Punata	44.076	342.473	12.940	47.641	19.563	80.144	566.615
1316	Villa Rivero	9.876	76.735	2.899	10.674	4.383	17.957	126.957
1317	San Benito	21.448	166.651	6.297	23.182	9.520	38.999	275.721
1318	Tacachi	1.814	14.097	533	1.961	805	3.299	23.324
1319	Cuchumuela	3.275	25.443	961	3.539	1.453	5.954	42.095
1320	Tarata	14.695	114.179	4.314	15.883	6.522	26.720	188.908
1321	Anzaldo	15.388	119.564	4.518	16.632	6.830	27.980	197.817
1322	Arbieto	15.914	123.652	4.672	17.201	7.063	28.936	204.580
1323	Sacabamba	7.955	61.813	2.336	8.599	3.531	14.465	102.268
1324	Cliza	33.297	258.715	9.775	35.989	14.778	60.543	428.039
1325	Toko	11.306	87.845	3.319	12.220	5.018	20.557	145.339
1326	Tolata	8.964	69.647	2.632	9.689	3.978	16.299	115.230
1327	Capinota	28.572	222.004	8.388	30.883	12.681	51.952	367.302
1328	Santivañez	10.795	83.876	3.169	11.668	4.791	19.628	138.771
1329	Sicaya	3.769	29.282	1.106	4.073	1.673	6.852	48.446
1330	Tapacará	43.704	339.577	12.831	47.238	19.398	79.466	561.824
1331	Totora	21.854	169.808	6.416	23.622	9.700	39.738	280.945
1332	Pojo	19.416	150.863	5.700	20.986	8.618	35.304	249.601
1333	Pocona	22.743	176.713	6.677	24.582	10.094	41.353	292.368
1334	Chimoré	25.738	199.981	7.556	27.819	11.423	46.798	330.865
1335	Puerto Villarroel	68.779	534.409	20.192	74.340	30.527	125.059	884.170
1336	Arani	19.462	151.217	5.714	21.035	8.638	35.387	250.186
1337	Vacas	21.096	163.913	6.193	22.802	9.363	38.358	271.190
1338	Arque	19.907	154.676	5.844	21.517	8.835	36.196	255.909
1339	Tacopaya	19.657	152.737	5.771	21.247	8.725	35.743	252.701
1340	Bolívar	14.560	113.131	4.275	15.737	6.462	26.474	187.174
1341	Tiraque	59.044	458.774	17.334	63.819	26.206	107.360	759.034
1342	Mizque	44.951	349.272	13.197	48.586	19.951	81.735	577.865
1343	Vila Vila	7.741	60.149	2.273	8.367	3.436	14.076	99.515
1344	Alalay	8.314	64.603	2.441	8.987	3.690	15.118	106.885
1345	Entre Ríos	37.411	290.682	10.983	40.436	16.605	68.024	480.929
Total Cochabamba		2.454.564	19.071.960	720.617	2.653.059	1.089.439	4.463.114	31.554.218

IMPUESTO DIRECTO A LOS HIDROCARBUROS - IDH

CÓDIGO	DEPARTAMENTO	2007		2008			TOTAL IDH (\$US)	TOTAL IDH (BS)
		TOTAL IDH (\$US)	TOTAL IDH (BS)	COPARTICIPACIÓN IDH (\$US)	COPARTICIPACIÓN IDH NIVELACIÓN (\$US)	COPARTICIPACIÓN IDH FONDO COMP. (\$US)		
ORURO		1.606.039	12.478.921	3.373.675	0	0	3.373.675	23.851.885
1401	Oruro	825.843	6.416.803	1.734.782	0	0	1.734.782	12.264.910
1402	Caracollo	83.468	648.546	175.334	0	0	175.334	1.239.614
1403	El Choro	23.402	181.832	49.158	0	0	49.158	347.550
1404	Challapata	99.878	776.052	209.805	0	0	209.805	1.483.325
1405	Santuario de Quillacas	13.545	105.246	28.453	0	0	28.453	201.165
1406	Huanuni	79.624	618.676	167.259	0	0	167.259	1.182.521
1407	Machacamarca	17.131	133.110	35.986	0	0	35.986	254.423
1408	Poopó	25.258	196.258	53.058	0	0	53.058	375.122
1409	Pazña	22.414	174.158	47.084	0	0	47.084	332.881
1410	Antequera	13.738	106.743	28.858	0	0	28.858	204.026
1411	Eucaliptus	22.230	172.725	46.696	0	0	46.696	330.142
1412	Santiago de Huari	41.890	325.483	87.994	0	0	87.994	622.120
1413	San Pedro de Totora	20.250	157.344	42.538	0	0	42.538	300.743
1414	Corque	35.033	272.207	73.591	0	0	73.591	520.290
1415	Choquecota	6.619	51.429	13.904	0	0	13.904	98.300
1416	Curahuara de Carangas	21.631	168.075	45.439	0	0	45.439	321.255
1417	Turco	17.049	132.473	35.814	0	0	35.814	253.206
1418	Huachacalla	6.762	52.543	14.205	0	0	14.205	100.430
1419	Escara	3.537	27.482	7.430	0	0	7.430	52.528
1420	Cruz de Machacamarca	3.562	27.673	7.481	0	0	7.481	52.893
1421	Yunguyo del Litoral	906	7.038	1.903	0	0	1.903	13.452
1422	Esmeralda	3.902	30.316	8.196	0	0	8.196	57.945
1423	Toledo	31.816	247.209	66.833	0	0	66.833	472.509
1424	Santiago Andamarca	18.803	146.103	39.499	0	0	39.499	279.257
1425	Belén de Andamarca	6.344	49.295	13.327	0	0	13.327	94.222
1426	Salinas de Garcí Mendoza	35.750	277.780	75.098	0	0	75.098	530.941
1427	Pampa Aullagas	12.193	94.738	25.612	0	0	25.612	181.079
1428	La Rivera	1.598	12.419	3.358	0	0	3.358	23.738
1429	Todos Santos	1.586	12.324	3.332	0	0	3.332	23.555
1430	Carangas	1.447	11.241	3.039	0	0	3.039	21.486
1431	Sabaya	19.197	149.160	40.325	0	0	40.325	285.100
1432	Coipasa	2.525	19.616	5.303	0	0	5.303	37.494
1433	Chipaya	7.434	57.766	15.617	0	0	15.617	110.412
1434	Huayllamarca	23.730	184.380	49.847	0	0	49.847	352.419
1435	Soracachi	55.943	434.678	117.515	0	0	117.515	830.832
Total Oruro		1.606.039	12.478.921	3.373.675	0	0	3.373.675	23.851.885

IMPUESTO DIRECTO A LOS HIDROCARBUROS - IDH

CÓDIGO	DEPARTAMENTO	2007		2008				
		TOTAL IDH (\$US)	TOTAL IDH (BS)	COPARTICIPACIÓN IDH (\$US)	COPARTICIPACIÓN IDH NIVELACIÓN (\$US)	COPARTICIPACIÓN IDH FONDO COMP. (\$US)	TOTAL IDH (\$US)	TOTAL IDH (BS)
POTOSÍ		1.606.039	12.478.921	3.373.675	0	0	3.373.675	23.851.885
1501	Potosí	328.580	2.553.063	690.220	0	0	690.220	4.879.858
1502	Tinguipaya	49.367	383.583	103.702	0	0	103.702	733.171
1503	Yocalla	18.226	141.613	38.285	0	0	38.285	270.675
1504	Urmiri	4.587	35.641	9.635	0	0	9.635	68.123
1505	Uncía	57.037	443.178	119.813	0	0	119.813	847.080
1506	Chayanta	32.086	249.310	67.401	0	0	67.401	476.524
1507	Llallagua	83.605	649.614	175.623	0	0	175.623	1.241.655
1508	Betanzos	83.406	648.065	175.204	0	0	175.204	1.238.694
1509	Chaquí	21.845	169.738	45.889	0	0	45.889	324.434
1510	Tacobamba	28.890	224.476	60.687	0	0	60.687	429.057
1511	Colquechaca	70.304	546.264	147.682	0	0	147.682	1.044.115
1512	Ravelo	46.518	361.442	97.716	0	0	97.716	690.851
1513	Pocoata	45.566	354.050	95.717	0	0	95.717	676.722
1514	Ocurí	41.942	325.889	88.104	0	0	88.104	622.896
1515	San Pedro	62.607	486.458	131.514	0	0	131.514	929.803
1516	Toro Toro	23.864	185.420	50.128	0	0	50.128	354.408
1517	Cotagaita	54.421	422.850	114.317	0	0	114.317	808.224
1518	Vitichi	25.592	198.849	53.759	0	0	53.759	380.076
1519	Tupiza	86.840	674.747	182.418	0	0	182.418	1.289.694
1520	Atocha	21.601	167.838	45.375	0	0	45.375	320.800
1521	Colcha "K"	21.848	169.756	45.894	0	0	45.894	324.467
1522	San Pedro de Quemes	1.846	14.344	3.878	0	0	3.878	27.417
1523	San Pablo de López	5.715	44.406	12.005	0	0	12.005	84.876
1524	Mojinete	1.622	12.602	3.407	0	0	3.407	24.087
1525	San Antonio de Esmoruco	3.774	29.322	7.927	0	0	7.927	56.046
1526	Sacaca	42.415	329.568	89.099	0	0	89.099	629.927
1527	Caripuyo	20.455	158.932	42.967	0	0	42.967	303.778
1528	Puna	90.573	703.752	190.259	0	0	190.259	1.345.134
1529	Caiza "D"	24.722	192.091	51.932	0	0	51.932	367.158
1530	Uyuni	42.370	329.216	89.003	0	0	89.003	629.254
1531	Tomave	28.913	224.652	60.735	0	0	60.735	429.393
1532	Porco	13.498	104.881	28.355	0	0	28.355	200.467
1533	Arapampa	11.006	85.520	23.120	0	0	23.120	163.461
1534	Acasio	13.056	101.449	27.427	0	0	27.427	193.907
1535	Llica	6.571	51.059	13.804	0	0	13.804	97.592
1536	Tahua	4.906	38.122	10.306	0	0	10.306	72.866
1537	Villazón	82.149	638.297	172.563	0	0	172.563	1.220.023
1538	San Agustín	3.715	28.865	7.804	0	0	7.804	55.171
Total Potosí		1.606.039	12.478.921	3.373.675	0	0	3.373.675	23.851.885

IMPUESTO DIRECTO A LOS HIDROCARBUROS - IDH

CÓDIGO	DEPARTAMENTO	2007		2008			TOTAL IDH (\$US)	TOTAL IDH (BS)
		TOTAL IDH (\$US)	TOTAL IDH (BS)	COPARTICIPACIÓN IDH (\$US)	COPARTICIPACIÓN IDH NIVELACIÓN (\$US)	COPARTICIPACIÓN IDH FONDO COMP. (\$US)		
TARIJA		2.146.537	16.678.596	4.590.148	0	0	4.590.148	32.452.348
1601	Tarija	841.972	6.542.120	1.800.469	0	0	1.800.469	12.729.317
1602	Padcaya	105.674	821.085	225.972	0	0	225.972	1.597.624
1603	Bermejo	182.762	1.420.059	390.817	0	0	390.817	2.763.077
1604	Yacuiba	458.238	3.560.507	979.894	0	0	979.894	6.927.850
1605	Caraparí	49.572	385.177	106.005	0	0	106.005	749.457
1606	Villamontes	130.391	1.013.140	278.828	0	0	278.828	1.971.316
1607	Uriondo	67.656	525.690	144.676	0	0	144.676	1.022.861
1608	Yunchara	28.383	220.533	60.693	0	0	60.693	429.102
1609	San Lorenzo	117.278	911.251	250.787	0	0	250.787	1.773.065
1610	El Puente	58.505	454.581	125.106	0	0	125.106	884.500
1611	Entre Ríos	106.107	824.453	226.899	0	0	226.899	1.604.178
Total Tarija		2.146.537	16.678.596	4.590.148	0	0	4.590.148	32.452.348

IMPUESTO DIRECTO A LOS HIDROCARBUROS - IDH

CÓDIGO	DEPARTAMENTO	2007		2008			TOTAL IDH (\$US)	TOTAL IDH (BS)
		TOTAL IDH (\$US)	TOTAL IDH (BS)	COPARTICIPACIÓN IDH (\$US)	COPARTICIPACIÓN IDH NIVELACIÓN (\$US)	COPARTICIPACIÓN IDH FONDO COMP. (\$US)		
SANTA CRUZ		3.324.075	25.828.066	1.039.670	2.334.006	2.205.823	5.579.498	39.447.052
1701	Santa Cruz de la Sierra	1.853.742	14.403.574	579.794	1.301.608	1.230.124	3.111.527	21.998.494
1702	Cotoca	59.661	463.563	18.660	41.891	39.590	100.141	707.997
1703	Ayacucho - Porongo	18.156	141.073	5.679	12.748	12.048	30.475	215.460
1704	La Guardia	64.782	503.359	20.262	45.487	42.989	108.738	768.777
1705	El Torno	62.176	483.111	19.447	43.657	41.260	104.364	737.852
1706	Warnes	74.226	576.740	23.216	52.118	49.256	124.590	880.851
1707	San Ignacio	67.829	527.030	21.215	47.626	45.011	113.851	804.930
1708	San Miguel	16.826	130.739	5.263	11.815	11.166	28.243	199.677
1709	San Rafael	8.217	63.849	2.570	5.770	5.453	13.793	97.516
1710	Buena Vista	21.740	168.919	6.800	15.265	14.426	36.491	257.989
1711	San Carlos	27.029	210.013	8.454	18.978	17.936	45.368	320.751
1712	Yapacaní	51.656	401.368	16.156	36.270	34.279	86.705	613.008
1713	San José	27.188	211.247	8.503	19.090	18.041	45.635	322.637
1714	Pailón	46.713	362.960	14.610	32.800	30.998	78.408	554.346
1715	Roboré	24.962	193.952	7.807	17.527	16.564	41.898	296.222
1716	Portachuelo	26.875	208.816	8.406	18.870	17.834	45.109	318.924
1717	Santa Rosa del Sara	24.654	191.559	7.711	17.311	16.360	41.382	292.567
1718	Lagunillas	8.653	67.234	2.706	6.076	5.742	14.524	102.686
1719	Charagua	40.009	310.870	12.514	28.092	26.550	67.156	474.790
1720	Cabezas	36.519	283.750	11.422	25.642	24.233	61.297	433.370
1721	Cuevo	5.579	43.346	1.745	3.917	3.702	9.364	66.203
1722	Gutiérrez	18.661	144.993	5.836	13.103	12.383	31.322	221.447
1723	Camiri	50.606	393.211	15.828	35.533	33.582	84.943	600.548

IMPUESTO DIRECTO A LOS HIDROCARBUROS - IDH

CÓDIGO	DEPARTAMENTO	2007		2008			TOTAL IDH (\$US)	TOTAL IDH (BS)
		TOTAL IDH (\$US)	TOTAL IDH (BS)	COPARTICIPACIÓN IDH (\$US)	COPARTICIPACIÓN IDH NIVELACIÓN (\$US)	COPARTICIPACIÓN IDH FONDO COMP. (\$US)		
SANTA CRUZ		3.324.075	25.828.066	1.039.670	2.334.006	2.205.823	5.579.498	39.447.052
1724	Boyuibe	6.602	51.301	2.065	4.636	4.381	11.082	78.351
1725	Valle Grande	27.577	214.276	8.625	19.363	18.300	46.289	327.263
1726	Trigal	3.494	27.146	1.093	2.453	2.318	5.864	41.459
1727	Moro Moro	5.513	42.837	1.724	3.871	3.658	9.254	65.425
1728	Postrer Valle	4.168	32.389	1.304	2.927	2.766	6.997	49.467
1729	Pucara	4.173	32.427	1.305	2.930	2.769	7.005	49.526
1730	Samaipata	15.952	123.943	4.989	11.200	10.585	26.775	189.298
1731	Pampa Grande	12.993	100.959	4.064	9.123	8.622	21.810	154.195
1732	Mairana	12.689	98.592	3.969	8.909	8.420	21.298	150.579
1733	Quirusillas	3.322	25.809	1.039	2.332	2.204	5.575	39.418
1734	Montero	131.591	1.022.460	41.158	92.397	87.322	220.877	1.561.597
1735	General Saavedra	27.176	211.158	8.500	19.082	18.034	45.615	322.501
1736	Mineros	32.506	252.570	10.167	22.824	21.571	54.561	385.749
1737	Concepción	23.786	184.814	7.439	16.701	15.784	39.924	282.266
1738	San Javier	18.535	144.013	5.797	13.014	12.299	31.110	219.950
1739	San Julián	62.285	483.951	19.481	43.733	41.331	104.545	739.135
1740	San Matías	21.412	166.374	6.697	15.035	14.209	35.941	254.101
1741	Comarapa	24.012	186.571	7.510	16.860	15.934	40.304	284.948
1742	Saipina	8.763	68.087	2.741	6.153	5.815	14.708	103.989
1743	Puerto Suárez	24.911	193.557	7.791	17.491	16.531	41.813	295.619
1744	Puerto Quijarro	21.134	164.210	6.610	14.839	14.024	35.473	250.797
1745	Ascensión de Guarayos	27.818	216.147	8.701	19.533	18.460	46.693	330.120
1746	Urubichá	9.762	75.850	3.053	6.854	6.478	16.385	115.845
1747	El Puente	14.140	109.868	4.423	9.928	9.383	23.734	167.801
1748	Okinawa Uno	19.100	148.404	5.974	13.411	12.674	32.059	226.656
1749	San Antonio de Lomerío	10.307	80.088	3.224	7.237	6.840	17.301	122.318
1750	San Ramón	9.271	72.032	2.900	6.509	6.152	15.561	110.014
1751	El Carmen Rivero Torrez	8.016	62.283	2.507	5.628	5.319	13.455	95.125
1752	San Juan de Yapacaní	14.956	116.206	4.678	10.501	9.924	25.103	177.480
1753	Fernández Alonzo	18.611	144.611	5.821	13.068	12.350	31.240	220.864
1754	San Pedro	23.985	186.367	7.502	16.841	15.916	40.260	284.637
1755	Cuatro Cañadas	28.784	223.656	9.003	20.211	19.101	48.315	341.588
1756	Colpa Bélgica	10.275	79.833	3.214	7.214	6.818	17.246	121.929
Total Santa Cruz		3.324.075	25.828.066	1.039.670	2.334.006	2.205.823	5.579.498	39.447.052

IMPUESTO DIRECTO A LOS HIDROCARBUROS - IDH

CÓDIGO	DEPARTAMENTO	2007		2008			TOTAL IDH (\$US)	TOTAL IDH (BS)
		TOTAL IDH (\$US)	TOTAL IDH (BS)	COPARTICIPACIÓN IDH (\$US)	COPARTICIPACIÓN IDH NIVELACIÓN (\$US)	COPARTICIPACIÓN IDH FONDO COMP. (\$US)		
BENI		1.606.039	12.478.921	3.373.675	0	0	3.373.675	23.851.885
1801	Trinidad	354.252	2.752.536	744.148	0	0	744.148	5.261.125
1802	San Javier	11.917	92.597	25.034	0	0	25.034	176.987
1803	Riberalta	336.593	2.615.327	707.053	0	0	707.053	4.998.868
1805	Guayaramerín	179.175	1.392.188	376.378	0	0	376.378	2.660.992
1806	Reyes	49.295	383.020	103.550	0	0	103.550	732.095
1807	Rurrenabaque	60.552	470.488	127.196	0	0	127.196	899.279
1808	San Borja	152.235	1.182.864	319.787	0	0	319.787	2.260.896
1809	Santa Rosa	39.943	310.354	83.904	0	0	83.904	593.203
1810	Santa Ana	104.176	809.448	218.834	0	0	218.834	1.547.157
1811	San Ignacio	88.312	686.180	185.509	0	0	185.509	1.311.547
1812	Loreto	17.096	132.837	35.912	0	0	35.912	253.901
1813	San Andrés	46.938	364.708	98.599	0	0	98.599	697.093
1814	San Joaquín	24.153	187.672	50.737	0	0	50.737	358.712
1815	San Ramón	26.258	204.023	55.158	0	0	55.158	389.964
1816	Puerto Siles	4.510	35.042	9.474	0	0	9.474	66.979
1817	Magdalena	43.894	341.059	92.205	0	0	92.205	651.892
1818	Baures	23.321	181.201	48.988	0	0	48.988	346.342
1819	Huacaraje	16.418	127.570	34.489	0	0	34.489	243.834
1820	Exaltación	27.002	209.806	56.721	0	0	56.721	401.017
Total Beni		1.606.039	12.478.921	3.373.675	0	0	3.373.675	23.851.885

IMPUESTO DIRECTO A LOS HIDROCARBUROS - IDH

CÓDIGO	DEPARTAMENTO	2007		2008			TOTAL IDH (\$US)	TOTAL IDH (BS)
		TOTAL IDH (\$US)	TOTAL IDH (BS)	COPARTICIPACIÓN IDH (\$US)	COPARTICIPACIÓN IDH NIVELACIÓN (\$US)	COPARTICIPACIÓN IDH FONDO COMP. (\$US)		
PANDO		1.606.039	12.478.921	3.373.675	0	0	3.373.675	23.851.885
1901	Cobija	682.593	5.303.749	1.433.868	0	0	1.433.868	10.137.449
1902	Porvenir	113.531	882.137	238.486	0	0	238.486	1.686.093
1903	Bolpebra	36.509	283.671	76.690	0	0	76.690	542.202
1904	Bella Flor	70.479	547.623	148.050	0	0	148.050	1.046.713
1905	Puerto Rico	122.398	951.035	257.112	0	0	257.112	1.817.784
1906	San Pedro	33.084	257.062	69.497	0	0	69.497	491.342
1907	Filadelfia	96.164	747.191	202.003	0	0	202.003	1.428.161
1908	Puerto Gonzalo Moreno	116.497	905.182	244.716	0	0	244.716	1.730.142
1909	San Lorenzo	106.132	824.642	222.942	0	0	222.942	1.576.200
1910	Sena	68.492	532.181	143.875	0	0	143.875	1.017.196
1911	Santa Rosa del Abuná	64.119	498.207	134.690	0	0	134.690	952.259
1912	Ingavi	27.488	213.585	57.743	0	0	57.743	408.241
1913	Nueva Esperanza	22.627	175.810	47.530	0	0	47.530	336.038
1914	Villa Nueva - Loma Alta	30.363	235.918	63.780	0	0	63.780	450.927
1915	Santos Mercado	15.564	120.929	32.693	0	0	32.693	231.140
Total Pando		1.606.039	12.478.921	3.373.675	0	0	3.373.675	23.851.885
TOTAL NACIONAL		19.764.521	153.570.331	23.615.728	7.963.824	6.123.883	37.703.435	266.563.284



PERÍODO: Noviembre 2008

RESUMEN LIQUIDACIÓN DEL IMPUESTO DIRECTO A LOS HIDROCARBUROS CONSOLIDADO

	PETRÓLEO		GAS NATURAL		GLP		TOTAL
	VOLUMEN BBLs.	IDH \$US	ENERGÍA MMBTU	IDH \$US	U. MÁSCA TM	IDH \$US	\$US
IDH 32%	1.373.459,00	12.580.954,36	45.082.179,00	98.893.757,14	15.515,90	1.054.840,05	112.529.551,55

PERÍODO: Noviembre 2008

VARIABLES PARA EL CÁLCULO DEL IMPUESTO DIRECTO A LOS HIDROCARBUROS: 32% PETRÓLEO

CAMPO	VARIABLES DE VALORACIÓN MERCADO INTERNO				VARIABLES DE VALORACIÓN MERCADO EXTERNO				
	Precio referencia \$us/BBL	Tarifa de transporte \$us/BBL	Precio en punto de fiscalización \$us/BBL	% ventas	Precio referencia \$us/BBL	Ajuste API \$us/ BBL	Tarifa de transporte \$us/BBL	Precio en punto de fiscalización \$us/BBL	% Ventas
Camiri	31,131304	2,506145	28,625159	100,00%	-	-	-	-	0,00%
Guairuy	31,131304	2,506145	28,625159	100,00%	-	-	-	-	0,00%
Río Grande	31,131304	2,506145	28,625159	100,00%	-	-	-	-	0,00%
La Peña	31,131304	2,506145	28,625159	100,00%	-	-	-	-	0,00%
Sirari	31,131304	2,506145	28,625159	100,00%	-	-	-	-	0,00%
Víbora	31,131304	2,506145	28,625159	100,00%	-	-	-	-	0,00%
Yapacaní	31,131304	2,506145	28,625159	100,00%	-	-	-	-	0,00%
Arroyo Negro	31,131304	2,506145	28,625159	100,00%	-	-	-	-	0,00%
Los Peñacos	31,131304	2,506145	28,625159	100,00%	-	-	-	-	0,00%
Los Sauces	31,131304	2,506145	28,625159	100,00%	-	-	-	-	0,00%
Taiguati	31,131304	2,506145	28,625159	100,00%	-	-	-	-	0,00%
La Vertiente	31,131304	2,506145	28,625159	100,00%	-	-	-	-	0,00%
Escondido	31,131304	2,506145	28,625159	100,00%	-	-	-	-	0,00%
Los Suris	31,131304	2,506145	28,625159	100,00%	-	-	-	-	0,00%
Vuelta Grande	31,131304	2,506145	28,625159	100,00%	-	-	-	-	0,00%
San Roque	31,131304	2,506145	28,625159	100,00%	-	-	-	-	0,00%
Bulo Bulo	31,131304	2,506145	28,625159	100,00%	-	-	-	-	0,00%
Carrasco	31,131304	2,506145	28,625159	100,00%	-	-	-	-	0,00%
H. Suárez Roca	31,131304	2,506145	28,625159	100,00%	-	-	-	-	0,00%
Los Cusis	31,131304	2,506145	28,625159	100,00%	-	-	-	-	0,00%
Patujusal	31,131304	2,506145	28,625159	100,00%	-	-	-	-	0,00%
Montecristo	31,131304	2,506145	28,625159	100,00%	-	-	-	-	0,00%
Patujusal Oeste	31,131304	2,506145	28,625159	100,00%	-	-	-	-	0,00%
Kanata	31,131304	2,506145	28,625159	100,00%	-	-	-	-	0,00%
Kanata Norte	31,131304	2,506145	28,625159	100,00%	-	-	-	-	0,00%
Carrasco Fw	31,131304	2,506145	28,625159	100,00%	-	-	-	-	0,00%
Tatarenda	31,131304	2,506145	28,625159	100,00%	-	-	-	-	0,00%
Colpa	31,131304	2,506145	28,625159	100,00%	-	-	-	-	0,00%
Caranda	31,131304	2,506145	28,625159	100,00%	-	-	-	-	0,00%
San Alberto	31,131304	2,506145	28,625159	100,00%	-	-	-	-	0,00%
Sábalo	31,131304	2,506145	28,625159	100,00%	-	-	-	-	0,00%
Bermejo Somero	31,131304	2,506145	28,625159	100,00%	-	-	-	-	0,00%
Bermejo Profundo	31,131304	2,506145	28,625159	100,00%	-	-	-	-	0,00%
Toro	31,131304	2,506145	28,625159	100,00%	-	-	-	-	0,00%
Tacobo	31,131304	2,506145	28,625159	100,00%	-	-	-	-	0,00%
Tajibo	31,131304	2,506145	28,625159	100,00%	-	-	-	-	0,00%
Cambeiti	31,131304	2,506145	28,625159	100,00%	-	-	-	-	0,00%
Surubí	31,131304	2,506145	28,625159	100,00%	-	-	-	-	0,00%
Paloma	31,131304	2,506145	28,625159	100,00%	-	-	-	-	0,00%
Surubí Bloque Bajo	31,131304	2,506145	28,625159	100,00%	-	-	-	-	0,00%
Surubí Noroeste	31,131304	2,506145	28,625159	100,00%	-	-	-	-	0,00%
Monteagudo	31,131304	2,506145	28,625159	100,00%	-	-	-	-	0,00%
Margarita	31,131304	2,506145	28,625159	100,00%	-	-	-	-	0,00%
Naranjillos	31,131304	2,506145	28,625159	100,00%	-	-	-	-	0,00%
Chaco Sur	31,131304	2,506145	28,625159	100,00%	-	-	-	-	0,00%
Ñupuco	31,131304	2,506145	28,625159	100,00%	-	-	-	-	0,00%

LIQUIDACIÓN DEL IMPUESTO DIRECTO A LOS HIDROCARBUROS: 32%

PETRÓLEO

CAMPO						IDH 32% (\$us)		
	API	Petróleo crudo/ condensado BBL	Gasolina Nat. BBL	Petróleo crudo/ condensado + gasolina total BBL	32% del total BBL	Mercado interno	Mercado externo	Total
Camiri	50,9	5.129	-	5.129	1.641,28	46.981,90	-	46.981,90
Guairuy	49,3	2.276	-	2.276	728,32	20.848,28	-	20.848,28
Río Grande	73,6	14.881	6.568	21.449	6.863,68	196.473,93	-	196.473,93
La Peña	45,3	8.511	-	8.511	2.723,52	77.961,19	-	77.961,19
Sirari	71,9	5.118	3.641	8.759	2.802,88	80.232,89	-	80.232,89
Víbora	73,0	9.438	8.184	17.622	5.639,04	161.418,42	-	161.418,42
Yapacaní	60,7	11.572	3.193	14.765	4.724,80	135.248,15	-	135.248,15
Arroyo Negro	34,6	320	-	320	102,40	2.931,22	-	2.931,22
Los Peñocos	34,5	4.150	-	4.150	1.328,00	38.014,21	-	38.014,21
Los Sauces	60,0	471	422	893	285,76	8.179,93	-	8.179,93
Taiguati	69,9	1.330	192	1.522	487,04	13.941,60	-	13.941,60
La Vertiente	72,5	6.937	4.134	11.071	3.542,72	101.410,92	-	101.410,92
Escondido	71,1	15.045	6.095	21.140	6.764,80	193.643,48	-	193.643,48
Los Suris	70,5	1.588	195	1.783	570,56	16.332,37	-	16.332,37
Vuelta Grande	74,6	15.569	21.475	37.044	11.854,08	339.324,93	-	339.324,93
San Roque	65,8	1.232	2.549	3.781	1.209,92	34.634,15	-	34.634,15
Bulo Bulo	59,5	48.911	8.844	57.755	18.481,60	529.038,74	-	529.038,74
Carrasco	62,0	3.288	894	4.182	1.338,24	38.307,33	-	38.307,33
H. Suárez Roca	28,7	7.459	-	7.459	2.386,88	68.324,82	-	68.324,82
Los Cusis	35,1	8.265	-	8.265	2.644,80	75.707,82	-	75.707,82
Patujusal	34,9	12.823	-	12.823	4.103,36	117.459,33	-	117.459,33
Montecristo	50,5	499	-	499	159,68	4.570,87	-	4.570,87
Patujusal Oeste	34,8	506	-	506	161,92	4.634,99	-	4.634,99
Kanata	65,3	2.655	1.722	4.377	1.400,64	40.093,54	-	40.093,54
Kanata Norte	65,1	12.363	2.449	14.812	4.739,84	135.678,67	-	135.678,67
Carrasco Fw	61,7	24.169	2.274	26.443	8.461,76	242.219,23	-	242.219,23
Tatarenda	48,4	2.451	-	2.451	784,32	22.451,28	-	22.451,28
Colpa	62,8	14.457	3.432	17.889	5.724,48	163.864,15	-	163.864,15
Caranda	58,6	14.206	4.281	18.487	5.915,84	169.341,86	-	169.341,86
San Alberto	60,1	228.251	50.215	278.466	89.109,12	2.550.762,74	-	2.550.762,74
Sábalo	60,4	376.848	83.268	460.116	147.237,12	4.214.685,98	-	4.214.685,98
Bermejo Somero	24,8	1.579	-	1.579	505,28	14.463,72	-	14.463,72
Bermejo Profundo	54,6	535	-	535	171,20	4.900,63	-	4.900,63
Toro	23,4	2.936	-	2.936	939,52	26.893,91	-	26.893,91
Tacobo	51,9	4.530	976	5.506	1.761,92	50.435,24	-	50.435,24
Tajibo	74,0	1.915	336	2.251	720,32	20.619,27	-	20.619,27
Cambeiti	47,5	850	-	850	272,00	7.786,04	-	7.786,04
Surubí	42,4	42.733	191	42.924	13.735,68	393.186,03	-	393.186,03
Paloma	53,4	24.169	6.151	30.320	9.702,40	277.732,74	-	277.732,74
Surubí Bloque Bajo	43,6	29.138	963	30.101	9.632,32	275.726,69	-	275.726,69
Surubí Noroeste	42,0	67.795	143	67.938	21.740,16	622.315,54	-	622.315,54
Monteagudo	32,0	4.686	674	5.360	1.715,20	49.097,87	-	49.097,87
Margarita	56,1	89.630	7.636	97.266	31.125,12	890.961,51	-	890.961,51
Naranjillos	65,2	2.864	2.242	5.106	1.633,92	46.771,22	-	46.771,22
Chaco Sur	72,7	928	939	1.867	597,44	17.101,82	-	17.101,82
Nupuco	75,8	1.679	2.496	4.175	1.336,00	38.243,21	-	38.243,21
		1.136.685	236.774	1.373.459	439.506,88	12.580.954,36	-	12.580.954,36

VARIABLES PARA EL CÁLCULO DEL IMPUESTO DIRECTO A LOS HIDROCARBUROS: 32%

GAS NATURAL

CAMPO	VARIABLES DE VALORACIÓN MERCADO INTERNO				VARIABLES DE VALORACIÓN MERCADO EXTERNO			
	Precio referencia \$us/MMBTU	Tarifa de transporte \$us/MMBTU	Precio en punto de fiscalización \$us/MMBTU"	Ventas %	Precio referencia \$us/MMBTU	Tarifa de transporte \$us/MMBTU	Precio en punto de fiscalización \$us/MMBTU	Ventas %
Camiri	1,113101	0,381892	0,731208	100,00%	-	-	-	-
Río Grande	1,113101	0,381892	0,731208	33,47%	7,927942	0,290493	7,637450	66,53%
Sirari	1,113101	0,381892	0,731208	18,25%	7,930002	0,273666	7,656336	81,75%
Víbora	1,113101	0,381892	0,731208	23,02%	7,930137	0,279900	7,650237	76,98%
Yapacaní	1,113101	0,381892	0,731208	12,56%	7,929812	0,300216	7,629595	87,44%
Los Sauces	1,113101	0,381892	0,731208	100,00%	-	-	-	-

VARIABLES PARA EL CÁLCULO DEL IMPUESTO DIRECTO A LOS HIDROCARBUROS: 32%
GAS NATURAL

CAMPO	VARIABLES DE VALORACIÓN MERCADO INTERNO				VARIABLES DE VALORACIÓN MERCADO EXTERNO			
	Precio referencia \$us/MMBTU	Tarifa de transporte \$us/MMBTU	Precio en punto de fiscalización \$us/MMBTU	Ventas %	Precio referencia \$us/MMBTU	Tarifa de transporte \$us/MMBTU	Precio en punto de fiscalización \$us/MMBTU	Ventas %
Taiguati	-	-	-	-	7,980953	0,272011	7,708942	100,00%
La Vertiente	1,113101	0,381892	0,731208	0,75%	7,980957	0,272010	7,708947	99,25%
Escondido	1,113101	0,381892	0,731208	13,00%	7,980957	0,272010	7,708947	87,00%
Los Suris	1,113101	0,381892	0,731208	0,57%	7,980955	0,272010	7,708946	99,43%
Vuelta Grande	1,113101	0,381892	0,731208	12,56%	9,008465	0,273190	8,735275	87,44%
San Roque	1,113101	0,381892	0,731208	0,43%	8,498159	0,285072	8,213086	99,57%
Bulo Bulo	1,113101	0,381892	0,731208	19,54%	9,303074	0,266330	9,036744	80,46%
Carrasco	1,113101	0,381892	0,731208	1,14%	9,602921	0,259348	9,343573	98,86%
H. Suárez Roca	1,113101	0,381892	0,731208	100,00%	-	-	-	-
Los Cusis	1,113101	0,381892	0,731208	100,00%	-	-	-	-
Patujusal	1,113101	0,381892	0,731208	100,00%	-	-	-	-
Montecristo	1,113101	0,381892	0,731208	100,00%	-	-	-	-
Patujusal Oeste	1,113101	0,381892	0,731208	100,00%	-	-	-	-
Kanata	1,113101	0,381892	0,731208	0,76%	10,022131	0,249586	9,772545	99,24%
Kanata Norte	1,113101	0,381892	0,731208	0,37%	9,229679	0,268039	8,961640	99,63%
Carrasco Fw	1,113101	0,381892	0,731208	0,77%	9,539156	0,260832	9,278324	99,23%
Colpa	1,113101	0,381892	0,731208	0,59%	7,927942	0,279204	7,648738	99,41%
Caranda	1,113101	0,381892	0,731208	6,62%	7,927942	0,279204	7,648738	93,38%
San Alberto	1,113101	0,381892	0,731208	32,40%	7,927942	0,302914	7,625028	67,60%
Sábalo	1,113101	0,381892	0,731208	0,99%	7,927942	0,329266	7,598676	99,01%
Bermejo Profundo	1,113101	0,381892	0,731208	100,00%	-	-	-	-
Tacobo	1,113101	0,381892	0,731208	14,09%	9,450604	0,275347	9,175257	85,91%
Tajibo	1,113101	0,381892	0,731208	0,48%	9,347437	0,257068	9,090369	99,52%
Surubí	1,113101	0,381892	0,731208	17,01%	8,484311	0,275141	8,209170	82,99%
Paloma	1,113101	0,381892	0,731208	9,09%	8,484311	0,275140	8,209171	90,91%
Surubí Bloque Bajo	1,113101	0,381892	0,731208	13,22%	8,484313	0,275140	8,209173	86,78%
Surubí Noroeste	1,113101	0,381892	0,731208	14,46%	8,484320	0,275140	8,209180	85,54%
Monteagudo	1,113101	0,381892	0,731208	100,00%	-	-	-	-
Margarita	1,113101	0,381892	0,731208	18,03%	8,332562	0,308084	8,024479	81,97%
Naranjillos	1,113101	0,381892	0,731208	1,02%	8,183425	0,282949	7,900476	98,98%
Chaco Sur	1,113101	0,381892	0,731208	1,43%	9,437940	0,246137	9,191803	98,57%
Ñupuco	1,113101	0,381892	0,731208	1,12%	9,498958	0,245058	9,253900	98,88%

LIQUIDACIÓN DEL IMPUESTO DIRECTO A LOS HIDROCARBUROS: 32%
GAS NATURAL

CAMPO					IDH 32% (\$us)		
	Volumen gas natural MPC"	Poder calorífico MMBTU/MPC"	Energía gas natural MMBTU"	32% energía MMBTU"	Mercado interno	Mercado externo	Total
Camiri	317	1,369085	434	138,88	101,55	-	101,55
Río Grande	881.225	1,022721	901.247	288.399,04	70.590,47	1.465.317,84	1.535.908,31
Sirari	724.406	1,123610	813.950	260.464,00	34.757,84	1.630.257,64	1.665.015,48
Víbora	775.292	1,092200	846.774	270.967,68	45.614,67	1.595.725,54	1.641.340,21
Yapacaní	1.295.142	1,002811	1.298.782	415.610,24	38.172,98	2.772.632,40	2.810.805,37
Los Sauces	41.046	1,041441	42.747	13.679,04	10.002,23	0,00	10.002,23
Taiguati	37.345	1,136886	42.457	13.586,24	0,00	104.735,53	104.735,53
La Vertiente	515.890	1,119322	577.447	184.783,04	1.016,44	1.413.766,49	1.414.782,93
Escondido	1.026.364	1,115680	1.145.094	366.430,08	34.825,94	2.457.628,82	2.492.454,76
Los Suris	42.363	1,102070	46.687	14.939,84	61,94	114.517,44	114.579,37
Vuelta Grande	2.428.846	1,054860	2.562.092	819.869,44	75.301,21	6.262.210,17	6.337.511,38
San Roque	237.595	1,090477	259.092	82.909,44	262,79	677.990,65	678.253,44
Bulo Bulo	1.531.946	1,005263	1.540.009	492.802,88	70.418,09	3.583.061,45	3.653.479,55
Carrasco	141.533	1,022638	144.737	46.315,84	387,41	427.805,08	428.192,49
H. Suárez Roca	1.175	1,045106	1.228	392,96	287,34	0,00	287,34
Los Cusis	85	1,058824	90	28,80	21,06	0,00	21,06
Patujusal	1.501	1,073284	1.611	515,52	376,95	0,00	376,95
Montecristo	65	1,230769	80	25,60	18,72	0,00	18,72
Patujusal Oeste	215	1,074419	231	73,92	54,05	0,00	54,05
Kanata	214.309	1,035967	222.017	71.045,44	393,44	689.036,51	689.429,95
Kanata Norte	309.820	1,055648	327.061	104.659,52	286,48	934.409,86	934.696,34
Carrasco Fw	214.858	1,057415	227.194	72.702,08	409,06	669.362,85	669.771,91

LIQUIDACIÓN DEL IMPUESTO DIRECTO A LOS HIDROCARBUROS: 32% GAS NATURAL

CAMPO					IDH 32% (\$us)		Total
	Volumen gas natural MPC	Poder calorífico MMBTU/MPC	Energía gas natural MMBTU	32% energía MMBTU	Mercado interno	Mercado externo	
Colpa	384.082	1,095019	420.577	134.584,64	582,20	1.023.312,60	1.023.894,80
Caranda	714.861	1,088670	778.248	249.039,36	12.048,69	1.778.802,60	1.790.851,29
San Alberto	11.414.759	1,070399	12.218.351	3.909.872,32	926.268,65	20.153.775,54	21.080.044,18
Sábalo	13.938.206	1,081508	15.074.287	4.823.771,84	35.054,69	36.289.991,57	36.325.046,26
Bermejo Profundo	29.022	1,034732	30.030	9.609,60	7.026,62	0,00	7.026,62
Tacobo	1.472.689	1,002490	1.476.356	472.433,92	48.688,37	3.723.757,37	3.772.445,74
Tajibo	219.862	1,077339	236.866	75.797,12	265,06	685.728,60	685.993,66
Surubí	37.013	1,172048	43.381	13.881,92	1.726,60	94.574,78	96.301,37
Paloma	810.463	1,063200	861.684	275.738,88	18.328,36	2.057.817,87	2.076.146,23
Surubí Bloque Bajo	42.356	1,120526	47.461	15.187,52	1.467,91	108.196,90	109.664,82
Surubí Noroeste	15.178	1,134207	17.215	5.508,80	582,40	38.684,15	39.266,56
Monteagudo	21.407	1,165320	24.946	7.982,72	5.837,03	0,00	5.837,03
Margarita	1.622.164	1,116523	1.811.184	579.578,88	76.409,23	3.812.282,84	3.888.692,07
Naranjillos	530.972	1,044260	554.473	177.431,36	1.324,44	1.387.482,04	1.388.806,48
Chaco Sur	79.202	1,142837	90.515	28.964,80	303,84	262.419,24	262.723,08
Nupuco	348.801	1,134011	395.544	126.574,08	1.038,62	1.158.159,42	1.159.198,04
	42.102.375		45.082.179	14.426.297,28	1.520.313,36	97.373.443,77	98.893.757,14

VARIABLES PARA EL CÁLCULO DEL IMPUESTO DIRECTO A LOS HIDROCARBUROS: 32% GAS LICUADO DE PETRÓLEO

CAMPO	VARIABLES DE VALORACIÓN MERCADO INTERNO				VARIABLES DE VALORACIÓN MERCADO EXTERNO			
	Precio referencia \$us/TM	Tarifa de transporte \$us/TM	Precio en punto de fiscalización \$us/TM	Ventas %	Precio referencia \$us/TM	Tarifa de transporte \$us/TM	Precio en punto de fiscalización \$us/TM	Ventas %
Río Grande	222,328231	9,876800	212,451431	100,00%	-	-	-	0,00%
Los Sauces	222,328231	9,876800	212,451431	100,00%	-	-	-	0,00%
Vuelta Grande	222,328231	9,876800	212,451431	100,00%	-	-	-	0,00%
Bulo Bulo	222,328231	9,876800	212,451431	100,00%	-	-	-	0,00%
Carrasco	222,328231	9,876800	212,451431	100,00%	-	-	-	0,00%
Kanata	222,328231	9,876800	212,451431	100,00%	-	-	-	0,00%
Kanata Norte	222,328231	9,876800	212,451431	100,00%	-	-	-	0,00%
Carrasco Fw	222,328231	9,876800	212,451431	100,00%	-	-	-	0,00%
Colpa	222,328231	9,876800	212,451431	100,00%	-	-	-	0,00%
Caranda	222,328231	9,876800	212,451431	100,00%	-	-	-	0,00%
Surubí	222,328231	9,876800	212,451431	100,00%	-	-	-	0,00%
Paloma	222,328231	9,876800	212,451431	100,00%	-	-	-	0,00%
Surubí Bloque Bajo	222,328231	9,876800	212,451431	100,00%	-	-	-	0,00%
Surubí Noroeste	222,328231	9,876800	212,451431	100,00%	-	-	-	0,00%

LIQUIDACIÓN DEL IMPUESTO DIRECTO A LOS HIDROCARBUROS 32% GAS LICUADO DE PETRÓLEO

CAMPO			IDH 32% (\$us)		Total
	Unidad Másica GLP TM	32% cantidad TM"	Mercado interno	Mercado externo	
Río Grande	1.868	597,66	126.974,57	-	126.974,57
Los Sauces	106	33,79	7.179,16	-	7.179,16
Vuelta Grande	5.151	1.648,16	350.153,95	-	350.153,95
Bulo Bulo	2.870	918,27	195.088,20	-	195.088,20
Carrasco	278	89,09	18.926,87	-	18.926,87
Kanata	430	137,60	29.233,32	-	29.233,32
Kanata Norte	958	306,43	65.101,92	-	65.101,92
Carrasco Fw	666	212,96	45.243,66	-	45.243,66
Colpa	238	76,00	16.146,31	-	16.146,31
Caranda	777	248,48	52.789,93	-	52.789,93
Surubí	139	44,35	9.422,65	-	9.422,65
Paloma	1.704	545,15	115.818,32	-	115.818,32
Surubí Bloque Bajo	252	80,61	17.125,28	-	17.125,28
Surubí Noroeste	83	26,53	5.635,91	-	5.635,91
	15.516	4.965,09	1.054.840,05	-	1.054.840,05


TOTAL IMPUESTO DIRECTO A LOS HIDROCARBUROS (\$US)

112.529.551,55



**IMPUESTO DIRECTO A LOS HIDROCARBUROS (IDH)
NOVIEMBRE DE 2008
(EN DÓLARES)**

DETALLE	IDH	NIVELACIÓN	FONDO DE COMPENSACIÓN
COCHABAMBA IDH	1.066.365	4.038.679	1.445.372
CHUQUISACA IDH	642.561	4.462.483	0
SANTA CRUZ IDH	1.637.655	3.467.388	2.926.493
TARIJA IDH	6.863.506	0	0
TOTAL DPTOS. PRODUCTORES	10.210.088	11.968.550	4.371.865
BENI IDH	5.105.044	0	0
POTOSÍ IDH	5.105.044	0	0
ORURO IDH	5.105.044	0	0
LA PAZ IDH	5.105.044	0	3.752.768
PANDO IDH	5.105.044	0	0
TOTAL DPTOS. NO PRODUCTORES	25.525.219	0	3.752.768
TOTAL IDH	112.529.552		



**EJECUCIÓN DEL IMPUESTO DIRECTO A LOS HIDROCARBUROS
NOVIEMBRE 2008
(EN DÓLARES)**

DETALLE	NOVIEMBRE
DPTO. COCHABAMBA IDH	6.550.416
PREFECTURA 24,39%	1.200.761
MUNICIPIOS 66,99% + F. Comp.	4.363.041
UNIVERSIDAD 8,62% + F. Comp.	986.614
DPTO. CHUQUISACA IDH	5.105.044
PREFECTURA 24,39%	1.200.761
MUNICIPIOS 66,99%	3.298.030
UNIVERSIDAD 8,62%	606.253
DPTO. SANTA CRUZ IDH	8.031.537
PREFECTURA 24,39%	1.200.761
MUNICIPIOS 66,99% + F. Comp.	5.454.393
UNIVERSIDAD 8,62% + F. Comp.	1.376.383
DPTO. TARIJA IDH	6.863.506
PREFECTURA 24,39%	1.614.370
MUNICIPIOS 66,99%	4.434.056
UNIVERSIDAD 8,62%	815.080
DPTO. BENI IDH	5.105.044
PREFECTURA 24,39%	1.200.761
MUNICIPIOS 66,99%	3.298.030
UNIVERSIDAD 8,62%	606.253
DPTO. POTOSÍ IDH	5.105.044
PREFECTURA 24,39%	1.200.761
MUNICIPIOS 66,99%	3.298.030
UNIVERSIDAD 8,62%	606.253

**EJECUCIÓN DEL IMPUESTO DIRECTO A LOS HIDROCARBUROS
NOVIEMBRE 2008
(EN DÓLARES)**

DETALLE	NOVIEMBRE
DPTO. ORURO IDH	5.105.044
PREFECTURA 24,39%	1.200.761
MUNICIPIOS 66,99%	3.298.030
UNIVERSIDAD 8,62%	606.253
DPTO. LA PAZ IDH	8.857.812
PREFECTURA 24,39%	1.200.761
MUNICIPIOS 66,99% + F. Comp.	6.063.228
UNIVERSIDAD 8,62% + F. Comp.	1.593.824
DPTO. PANDO IDH	5.105.044
PREFECTURA 24,39%	1.200.761
MUNICIPIOS 66,99%	3.298.030
UNIVERSIDAD 8,62%	606.253

RESUMEN	NOVIEMBRE
PREFECTURA 56,9%	11.220.455
MUNICIPIOS 34,48%	36.804.870
UNIVERSIDAD 8,62%	7.803.166
TOTAL	55.828.490



IMPUESTO DIRECTO A LOS HIDROCARBUROS - IDH

CÓDIGO	DEPARTAMENTO	2007		2008			TOTAL IDH (\$US)	TOTAL IDH (BS)
		TOTAL IDH (\$US)	TOTAL IDH (BS)	COPARTICIPACIÓN IDH (\$US)	COPARTICIPACIÓN IDH NIVELACIÓN (\$US)	COPARTICIPACIÓN IDH FONDO COMP. (\$US)		
CHUQUISACA		1.588.556	12.247.765	415.116	2.882.914	0	3.298.030	23.317.073
1101	Sucre	644.894	4.972.133	168.521	1.170.355	0	1.338.877	9.465.857
1102	Yotala	28.384	218.838	7.417	51.511	0	58.928	416.619
1103	Poroma	48.121	371.012	12.575	87.330	0	99.905	706.327
1104	Azurduy	33.919	261.513	8.864	61.556	0	70.419	497.864
1105	Tarvita	45.327	349.467	11.845	82.259	0	94.103	665.310
1106	Zudañez	22.185	171.047	5.797	40.261	0	46.059	325.636
1107	Presto	26.575	204.897	6.945	48.229	0	55.174	390.079
1108	Mojocoya	23.688	182.637	6.190	42.990	0	49.180	347.702
1109	Icla	27.619	212.939	7.217	50.122	0	57.339	405.389
1110	Padilla	37.544	289.464	9.811	68.135	0	77.946	551.076
1111	Tomina	27.078	208.768	7.076	49.140	0	56.216	397.449
1112	Sopachuy	21.641	166.853	5.655	39.274	0	44.930	317.652
1113	Villa Alcalá	12.056	92.955	3.151	21.880	0	25.030	176.966
1114	El Villar	13.703	105.651	3.581	24.869	0	28.449	201.137
1115	Monteagudo	79.212	610.727	20.699	143.755	0	164.454	1.162.691
1116	Huacareta	29.908	230.589	7.815	54.277	0	62.092	438.992
1117	Tarabuco	58.441	450.579	15.272	106.059	0	121.330	857.805
1118	Yamparaez	29.926	230.728	7.820	54.309	0	62.129	439.255
1119	Camargo	41.869	322.807	10.941	75.983	0	86.924	614.554
1120	San Lucas	95.964	739.882	25.077	174.156	0	199.232	1.408.574
1121	Incahuasi	69.917	539.064	18.271	126.886	0	145.157	1.026.260
1122	Villa Serrano	36.692	282.897	9.588	66.589	0	76.177	538.574
1123	Camataqui Villa Abecia	9.549	73.622	2.495	17.329	0	19.825	140.160
1124	Culpina	52.511	404.862	13.722	95.298	0	109.020	770.770
1125	Las Carreras	10.628	81.940	2.777	19.287	0	22.065	155.996
1126	Villa Vaca Guzmán	32.122	247.664	8.394	58.296	0	66.690	471.499
1127	Huacaya	7.008	54.035	1.831	12.719	0	14.550	102.872
1128	Machareti	22.074	170.194	5.768	40.061	0	45.829	324.013
Total Chuquisaca		1.588.556	12.247.765	415.116	2.882.914	0	3.298.030	23.317.073

IMPUESTO DIRECTO A LOS HIDROCARBUROS - IDH

CÓDIGO	DEPARTAMENTO	2007		2008				
		TOTAL IDH (\$US)	TOTAL IDH (BS)	COPARTICIPACIÓN IDH (\$US)	COPARTICIPACIÓN IDH NIVELACIÓN (\$US)	COPARTICIPACIÓN IDH FONDO COMP. (\$US)	TOTAL IDH (\$US)	TOTAL IDH (BS)
LA PAZ		3.767.686	29.048.856	3.298.030	0	2.765.198	6.063.228	42.867.021
1201	La Paz	1.271.611	9.804.122	1.113.100	0	933.267	2.046.367	14.467.815
1202	Palca	22.738	175.309	19.904	0	16.688	36.591	258.701
1203	Mecapaca	18.886	145.611	16.532	0	13.861	30.393	214.876
1204	Achocalla	24.221	186.741	21.201	0	17.776	38.978	275.571
1205	El Alto	1.041.852	8.032.678	911.981	0	764.641	1.676.622	11.853.719
1206	Viacha	74.691	575.869	65.381	0	54.818	120.198	849.802

IMPUESTO DIRECTO A LOS HIDROCARBUROS - IDH

CÓDIGO	DEPARTAMENTO	2007		2008				
		TOTAL IDH (\$US)	TOTAL IDH (BS)	COPARTICIPACIÓN IDH (\$US)	COPARTICIPACIÓN IDH NIVELACIÓN (\$US)	COPARTICIPACIÓN IDH FONDO COMP. (\$US)	TOTAL IDH (\$US)	TOTAL IDH (BS)
LA PAZ		3.767.686	29.048.856	3.298.030	0	2.765.198	6.063.228	42.867.021
1207	Guaqui	12.105	93.333	10.597	0	8.885	19.481	137.731
1208	Tiawanacu	18.128	139.765	15.868	0	13.304	29.173	206.250
1209	Desaguadero	7.984	61.559	6.989	0	5.860	12.849	90.842
1210	Caranavi	81.996	632.188	71.775	0	60.179	131.954	932.911
1211	Sica Sica	42.988	331.437	37.629	0	31.550	69.179	489.098
1212	Umala	15.361	118.434	13.446	0	11.274	24.720	174.772
1213	Ayo Ayo	11.190	86.277	9.795	0	8.213	18.008	127.317
1214	Calamarca	19.415	149.689	16.995	0	14.249	31.244	220.895
1215	Patacamaya	32.122	247.657	28.117	0	23.575	51.692	365.465
1216	Colquencha	12.856	99.117	11.253	0	9.435	20.688	146.266
1217	Collana	4.692	36.174	4.107	0	3.443	7.550	53.382
1218	Inquisivi	25.876	199.508	22.651	0	18.991	41.642	294.411
1219	Quime	11.762	90.689	10.296	0	8.633	18.929	133.828
1220	Cajuata	12.434	95.867	10.884	0	9.126	20.010	141.470
1221	Colquiri	29.942	230.849	26.209	0	21.975	48.184	340.661
1222	Ichoca	10.963	84.522	9.596	0	8.046	17.642	124.727
1223	Villa Libertad Licoma Pampa	4.390	33.851	3.843	0	3.222	7.065	49.953
1224	Achacachi	112.801	869.699	98.740	0	82.788	181.528	1.283.403
1225	Ancoraimes	24.363	187.841	21.326	0	17.881	39.207	277.194
1226	Sorata	30.347	233.976	26.564	0	22.272	48.837	345.276
1227	Guanay	18.479	142.472	16.175	0	13.562	29.737	210.244
1228	Tacacoma	10.049	77.477	8.796	0	7.375	16.171	114.332
1229	Tipuani	14.941	115.196	13.079	0	10.966	24.044	169.993
1230	Quiabaya	4.136	31.886	3.620	0	3.035	6.655	47.053
1231	Combaya	4.314	33.257	3.776	0	3.166	6.942	49.078
1232	Copacabana	23.381	180.265	20.466	0	17.160	37.626	266.015
1233	San Pedro de Tiquina	9.767	75.302	8.549	0	7.168	15.717	111.122
1234	Tito Yupanqui	3.547	27.350	3.105	0	2.603	5.709	40.360
1235	Chuma	20.587	158.724	18.021	0	15.109	33.130	234.226
1236	Ayata	13.053	100.637	11.426	0	9.580	21.006	148.509
1237	Aucapata	6.646	51.239	5.817	0	4.878	10.695	75.613
1238	Coro Coro	18.936	145.994	16.575	0	13.897	30.473	215.442
1239	Caquiaviri	19.077	147.082	16.699	0	14.001	30.700	217.046
1240	Calacoto	14.135	108.980	12.373	0	10.374	22.747	160.820
1241	Comanche	6.191	47.730	5.419	0	4.543	9.962	70.434
1242	Charaña	4.434	34.184	3.881	0	3.254	7.135	50.445
1243	Waldo Ballivián	2.656	20.478	2.325	0	1.949	4.274	30.220
1244	Nazacara de Pacajes	428	3.300	375	0	314	689	4.869
1245	Santiago de Callapa	12.982	100.094	11.364	0	9.528	20.892	147.707
1246	Puerto Acosta	41.290	318.349	36.143	0	30.304	66.448	469.784
1247	Mocomoco	27.624	212.979	24.180	0	20.274	44.454	314.290
1248	Puerto Carabuco	23.860	183.960	20.886	0	17.511	38.397	271.468

IMPUESTO DIRECTO A LOS HIDROCARBUROS - IDH

CÓDIGO	DEPARTAMENTO	2007		2008			TOTAL IDH (\$US)	TOTAL IDH (BS)
		TOTAL IDH (\$US)	TOTAL IDH (BS)	COPARTICIPACIÓN IDH (\$US)	COPARTICIPACIÓN IDH NIVELACIÓN (\$US)	COPARTICIPACIÓN IDH FONDO COMP. (\$US)		
LA PAZ		3.767.686	29.048.856	3.298.030	0	2.765.198	6.063.228	42.867.021
1249	Apolo	21.273	164.013	18.621	0	15.613	34.234	242.032
1250	Pelechuco	8.199	63.215	7.177	0	6.018	13.195	93.286
1251	Luribay	16.661	128.457	14.584	0	12.228	26.812	189.562
1252	Sapahaqui	18.416	141.990	16.121	0	13.516	29.637	209.533
1253	Yaco	12.609	97.214	11.037	0	9.254	20.291	143.458
1254	Malla	5.984	46.135	5.238	0	4.392	9.630	68.081
1255	Cairoma	16.429	126.665	14.381	0	12.057	26.438	186.918
1256	Chulumani	21.165	163.185	18.527	0	15.534	34.061	240.810
1257	Irupana	18.246	140.680	15.972	0	13.391	29.363	207.599
1258	Yanacachi	6.813	52.525	5.963	0	5.000	10.963	77.510
1259	Palos Blancos	26.907	207.454	23.553	0	19.748	43.301	306.138
1260	La Asunta	28.879	222.656	25.279	0	21.195	46.474	328.570
1261	Pucarani	42.651	328.842	37.335	0	31.303	68.638	485.268
1262	Laja	26.146	201.584	22.887	0	19.189	42.076	297.475
1263	Batallas	29.174	224.930	25.537	0	21.411	46.948	331.926
1264	Puerto Pérez	13.652	105.260	11.951	0	10.020	21.970	155.330
1265	Coroico	19.615	151.234	17.170	0	14.396	31.566	223.174
1266	Coripata	18.344	141.434	16.058	0	13.463	29.521	208.712
1267	Ixiamas	9.017	69.518	7.893	0	6.618	14.510	102.587
1268	San Buenaventura	9.943	76.661	8.704	0	7.297	16.001	113.128
1269	General J. J. Pérez (Charazani)	14.685	113.219	12.854	0	10.777	23.632	167.075
1270	Curva	3.547	27.350	3.105	0	2.603	5.709	40.360
1271	San Pedro de Curahuara	12.989	100.143	11.370	0	9.533	20.902	147.780
1272	Papel Pampa	10.108	77.934	8.848	0	7.419	16.267	115.007
1273	Chacarilla	2.510	19.354	2.197	0	1.842	4.040	28.560
1274	Santiago de Machaca	7.056	54.403	6.177	0	5.179	11.355	80.282
1275	Catacora	2.781	21.442	2.434	0	2.041	4.476	31.642
1276	Mapiri	15.441	119.052	13.516	0	11.333	24.849	175.683
1277	Teoponte	11.395	87.858	9.975	0	8.363	18.338	129.652
1278	San Andrés de Machaca	10.097	77.848	8.838	0	7.410	16.249	114.879
1279	Jesús de Machaca	21.234	163.717	18.587	0	15.584	34.172	241.594
1280	Taraco	9.493	73.189	8.309	0	6.967	15.276	108.003
Total La Paz		3.767.686	29.048.856	3.298.030	0	2.765.198	6.063.228	42.867.021

IMPUESTO DIRECTO A LOS HIDROCARBUROS - IDH

CÓDIGO	DEPARTAMENTO	2007		2008				
		TOTAL IDH (\$US)	TOTAL IDH (BS)	COPARTICIPACIÓN IDH (\$US)	COPARTICIPACIÓN IDH NIVELACIÓN (\$US)	COPARTICIPACIÓN IDH FONDO COMP. (\$US)	TOTAL IDH (\$US)	TOTAL IDH (BS)
COCHABAMBA		2.427.844	18.718.677	688.908	2.609.123	1.065.011	4.363.041	30.846.702
1301	Cochabamba	862.296	6.648.301	244.679	926.680	378.259	1.549.619	10.955.805
1302	Quillacollo	173.795	1.339.963	49.315	186.772	76.238	312.325	2.208.138
1303	Sipe Sipe	52.264	402.956	14.830	56.166	22.926	93.923	664.035
1304	Tiquipaya	63.028	485.946	17.884	67.734	27.648	113.267	800.796
1305	Vinto	52.518	404.910	14.902	56.439	23.038	94.378	667.256
1306	Colcapirhua	70.015	539.812	19.867	75.242	30.713	125.822	889.562
1307	Aiquile	43.832	337.942	12.437	47.104	19.227	78.769	556.898
1308	Pasorapa	7.770	59.909	2.205	8.350	3.409	13.964	98.725
1309	Omereque	10.125	78.066	2.873	10.881	4.442	18.196	128.645
1310	Ayopaya	44.739	344.937	12.695	48.079	19.625	80.400	568.425
1311	Morochata	56.929	438.922	16.154	61.180	24.973	102.306	723.304
1312	Sacaba	195.300	1.505.764	55.417	209.882	85.671	350.971	2.481.364
1313	Colomi	28.973	223.383	8.221	31.136	12.710	52.067	368.115
1314	Villa Tunari	88.204	680.050	25.028	94.789	38.692	158.509	1.120.661
1315	Punata	43.596	336.129	12.371	46.852	19.124	78.347	553.910
1316	Villa Rivero	9.768	75.314	2.772	10.498	4.285	17.555	124.111
1317	San Benito	21.214	163.564	6.020	22.799	9.306	38.124	269.538
1318	Tacachi	1.795	13.836	509	1.929	787	3.225	22.801
1319	Cuchumuela	3.239	24.972	919	3.481	1.421	5.821	41.151
1320	Tarata	14.535	112.064	4.124	15.620	6.376	26.121	184.672
1321	Anzaldo	15.220	117.349	4.319	16.357	6.677	27.352	193.381
1322	Arbieto	15.741	121.361	4.466	16.916	6.905	28.287	199.992
1323	Sacabamba	7.869	60.668	2.233	8.456	3.452	14.141	99.975
1324	Cliza	32.934	253.922	9.345	35.393	14.447	59.185	418.441
1325	Toko	11.183	86.218	3.173	12.018	4.905	20.096	142.080
1326	Tolata	8.866	68.357	2.516	9.528	3.889	15.933	112.647
1327	Capinota	28.261	217.892	8.019	30.371	12.397	50.787	359.067
1328	Santivañez	10.677	82.322	3.030	11.475	4.684	19.188	135.659
1329	Sicaya	3.728	28.739	1.058	4.006	1.635	6.699	47.360
1330	Tapacarí	43.228	333.287	12.266	46.456	18.963	77.684	549.227
1331	Totora	21.616	166.663	6.134	23.230	9.482	38.847	274.645
1332	Pojo	19.205	148.069	5.449	20.639	8.424	34.513	244.004
1333	Pocona	22.495	173.439	6.383	24.175	9.868	40.426	285.812
1334	Chimoré	25.457	196.277	7.224	27.358	11.167	45.749	323.446
1335	Puerto Villarroel	68.030	524.510	19.304	73.109	29.842	122.255	864.345
1336	Arani	19.250	148.416	5.462	20.687	8.444	34.594	244.576
1337	Vacas	20.866	160.876	5.921	22.424	9.153	37.498	265.110
1338	Arque	19.690	151.811	5.587	21.160	8.637	35.385	250.171
1339	Tacopaya	19.443	149.908	5.517	20.895	8.529	34.941	247.035
1340	Bolívar	14.402	111.036	4.086	15.477	6.317	25.881	182.977
1341	Tiraque	58.402	450.276	16.572	62.762	25.619	104.953	742.015
1342	Mizque	44.462	342.802	12.616	47.782	19.504	79.902	564.908
1343	Vila Vila	7.657	59.035	2.173	8.229	3.359	13.760	97.284
1344	Alalay	8.224	63.407	2.334	8.838	3.608	14.779	104.489
1345	Entre Ríos	37.004	285.298	10.500	39.767	16.232	66.499	470.145
Total Cochabamba		2.427.844	18.718.677	688.908	2.609.123	1.065.011	4.363.041	30.846.702

IMPUESTO DIRECTO A LOS HIDROCARBUROS - IDH

CÓDIGO	DEPARTAMENTO	2007		2008			TOTAL IDH (\$US)	TOTAL IDH (BS)
		TOTAL IDH (\$US)	TOTAL IDH (BS)	COPARTICIPACIÓN IDH (\$US)	COPARTICIPACIÓN IDH NIVELACIÓN (\$US)	COPARTICIPACIÓN IDH FONDO COMP. (\$US)		
ORURO		1.588.556	12.247.765	3.298.030	0	0	3.298.030	23.317.073
1401	Oruro	816.853	6.297.940	1.695.885	0	0	1.695.885	11.989.904
1402	Caracollo	82.559	636.532	171.403	0	0	171.403	1.211.819
1403	El Choro	23.147	178.464	48.056	0	0	48.056	339.757
1404	Challapata	98.791	761.676	205.101	0	0	205.101	1.450.065
1405	Santuario de Quillacas	13.398	103.297	27.815	0	0	27.815	196.654
1406	Huanuni	78.757	607.216	163.509	0	0	163.509	1.156.006
1407	Machacamarca	16.945	130.644	35.179	0	0	35.179	248.719
1408	Poopó	24.983	192.622	51.869	0	0	51.869	366.711
1409	Pazña	22.170	170.932	46.028	0	0	46.028	325.417
1410	Antequera	13.588	104.766	28.211	0	0	28.211	199.451
1411	Eucaliptus	21.988	169.525	45.649	0	0	45.649	322.739
1412	Santiago de Huari	41.434	319.454	86.021	0	0	86.021	608.171
1413	San Pedro de Totora	20.030	154.429	41.584	0	0	41.584	294.000
1414	Corque	34.652	267.165	71.941	0	0	71.941	508.624
1415	Choquecota	6.547	50.476	13.592	0	0	13.592	96.096
1416	Curahuara de Carangas	21.396	164.962	44.420	0	0	44.420	314.052
1417	Turco	16.864	130.019	35.011	0	0	35.011	247.529
1418	Huachacalla	6.689	51.570	13.887	0	0	13.887	98.178
1419	Escara	3.498	26.973	7.263	0	0	7.263	51.350
1420	Cruz de Machacamarca	3.523	27.160	7.314	0	0	7.314	51.707
1421	Yunguyo del Litoral	896	6.907	1.860	0	0	1.860	13.150
1422	Esmeralda	3.859	29.754	8.012	0	0	8.012	56.646
1423	Toledo	31.470	242.630	65.334	0	0	65.334	461.915
1424	Santiago Andamarca	18.599	143.396	38.613	0	0	38.613	272.995
1425	Belén de Andamarca	6.275	48.382	13.028	0	0	13.028	92.109
1426	Salinas de Garcí Mendoza	35.361	272.634	73.414	0	0	73.414	519.036
1427	Pampa Aullagas	12.060	92.983	25.038	0	0	25.038	177.019
1428	La Rivera	1.581	12.189	3.282	0	0	3.282	23.206
1429	Todos Santos	1.569	12.096	3.257	0	0	3.257	23.027
1430	Carangas	1.431	11.033	2.971	0	0	2.971	21.004
1431	Sabaya	18.988	146.397	39.421	0	0	39.421	278.708
1432	Coipasa	2.497	19.253	5.184	0	0	5.184	36.653
1433	Chipaya	7.354	56.696	15.267	0	0	15.267	107.937
1434	Huayllamarca	23.471	180.964	48.729	0	0	48.729	344.517
1435	Soracachi	55.334	426.626	114.880	0	0	114.880	812.203
Total Oruro		1.588.556	12.247.765	3.298.030	0	0	3.298.030	23.317.073

IMPUESTO DIRECTO A LOS HIDROCARBUROS - IDH

CÓDIGO	DEPARTAMENTO	2007		2008				
		TOTAL IDH (\$US)	TOTAL IDH (BS)	COPARTICIPACIÓN IDH (\$US)	COPARTICIPACIÓN IDH NIVELACIÓN (\$US)	COPARTICIPACIÓN IDH FONDO COMP. (\$US)	TOTAL IDH (\$US)	TOTAL IDH (BS)
POTOSÍ		1.588.556	12.247.765	3.298.030	0	0	3.298.030	23.317.073
1501	Potosí	325.003	2.505.771	674.744	0	0	674.744	4.770.441
1502	Tinguipaya	48.830	376.478	101.377	0	0	101.377	716.732
1503	Yocalla	18.027	138.990	37.427	0	0	37.427	264.606
1504	Urmiri	4.537	34.981	9.419	0	0	9.419	66.595
1505	Uncía	56.416	434.969	117.127	0	0	117.127	828.086
1506	Chayanta	31.737	244.692	65.890	0	0	65.890	465.840
1507	Llallagua	82.695	637.580	171.685	0	0	171.685	1.213.814
1508	Betanzos	82.498	636.060	171.276	0	0	171.276	1.210.920
1509	Chaquí	21.608	166.594	44.860	0	0	44.860	317.159
1510	Tacobamba	28.576	220.318	59.326	0	0	59.326	419.437
1511	Colquechaca	69.539	536.145	144.371	0	0	144.371	1.020.703
1512	Ravelo	46.011	354.747	95.525	0	0	95.525	675.361
1513	Pocoata	45.070	347.492	93.571	0	0	93.571	661.548
1514	Ocurí	41.485	319.853	86.129	0	0	86.129	608.929
1515	San Pedro	61.926	477.447	128.565	0	0	128.565	908.955
1516	Toro Toro	23.604	181.986	49.004	0	0	49.004	346.461
1517	Cotagaita	53.828	415.017	111.754	0	0	111.754	790.102
1518	Vitichi	25.313	195.166	52.554	0	0	52.554	371.554
1519	Tupiza	85.895	662.248	178.328	0	0	178.328	1.260.776
1520	Atocha	21.366	164.729	44.357	0	0	44.357	313.607
1521	Colcha "K"	21.610	166.611	44.864	0	0	44.864	317.192
1522	San Pedro de Quemes	1.826	14.079	3.791	0	0	3.791	26.803
1523	San Pablo de López	5.653	43.583	11.736	0	0	11.736	82.973
1524	Mojinete	1.604	12.368	3.331	0	0	3.331	23.547
1525	San Antonio de Esmoruco	3.733	28.779	7.750	0	0	7.750	54.789
1526	Sacaca	41.954	323.463	87.101	0	0	87.101	615.803
1527	Caripuyo	20.232	155.988	42.004	0	0	42.004	296.967
1528	Puna	89.587	690.716	185.993	0	0	185.993	1.314.973
1529	Caiza "d"	24.453	188.533	50.767	0	0	50.767	358.925
1530	Uyuni	41.909	323.117	87.008	0	0	87.008	615.145
1531	Tomave	28.598	220.490	59.373	0	0	59.373	419.765
1532	Porco	13.351	102.938	27.719	0	0	27.719	195.972
1533	Arapampa	10.887	83.936	22.602	0	0	22.602	159.796
1534	Acasio	12.914	99.570	26.812	0	0	26.812	189.559
1535	Llica	6.500	50.113	13.494	0	0	13.494	95.404
1536	Tahua	4.853	37.416	10.075	0	0	10.075	71.233
1537	Villazón	81.255	626.473	168.694	0	0	168.694	1.192.668
1538	San Agustín	3.674	28.330	7.629	0	0	7.629	53.934
Total Potosí		1.588.556	12.247.765	3.298.030	0	0	3.298.030	23.317.073

IMPUESTO DIRECTO A LOS HIDROCARBUROS - IDH

CÓDIGO	DEPARTAMENTO	2007		2008			TOTAL IDH (\$US)	TOTAL IDH (BS)
		TOTAL IDH (\$US)	TOTAL IDH (BS)	COPARTICIPACIÓN IDH (\$US)	COPARTICIPACIÓN IDH NIVELACIÓN (\$US)	COPARTICIPACIÓN IDH FONDO COMP. (\$US)		
TARIJA		2.110.429	16.271.409	4.434.056	0	0	4.434.056	31.348.778
1601	Tarija	827.808	6.382.402	1.739.243	0	0	1.739.243	12.296.446
1602	Padcaya	103.896	801.039	218.288	0	0	218.288	1.543.296
1603	Bermejo	179.687	1.385.390	377.527	0	0	377.527	2.669.117
1604	Yacuiba	450.529	3.473.582	946.572	0	0	946.572	6.692.263
1605	Caraparí	48.738	375.773	102.400	0	0	102.400	723.971
1606	Villamontes	128.198	988.406	269.346	0	0	269.346	1.904.280
1607	Uriondo	66.518	512.856	139.756	0	0	139.756	988.078
1608	Yunchara	27.905	215.149	58.629	0	0	58.629	414.510
1609	San Lorenzo	115.305	889.004	242.259	0	0	242.259	1.712.770
1610	El Puente	57.520	443.483	120.852	0	0	120.852	854.422
1611	Entre Ríos	104.322	804.325	219.183	0	0	219.183	1.549.626
Total Tarija		2.110.429	16.271.409	4.434.056	0	0	4.434.056	31.348.778

IMPUESTO DIRECTO A LOS HIDROCARBUROS - IDH

CÓDIGO	DEPARTAMENTO	2007		2008			TOTAL IDH (\$US)	TOTAL IDH (BS)
		TOTAL IDH (\$US)	TOTAL IDH (BS)	COPARTICIPACIÓN IDH (\$US)	COPARTICIPACIÓN IDH NIVELACIÓN (\$US)	COPARTICIPACIÓN IDH FONDO COMP. (\$US)		
SANTA CRUZ		3.287.890	25.349.633	1.057.981	2.240.050	2.156.363	5.454.393	38.562.562
1701	Santa Cruz de la Sierra	1.833.562	14.136.766	590.006	1.249.212	1.202.542	3.041.759	21.505.239
1702	Cotoca	59.011	454.976	18.989	40.204	38.702	97.896	692.122
1703	Ayacucho - Porongo	17.959	138.460	5.779	12.235	11.778	29.792	210.629
1704	La Guardia	64.077	494.035	20.619	43.656	42.025	106.300	751.539
1705	El Torno	61.500	474.162	19.789	41.900	40.335	102.024	721.308
1706	Warnes	73.418	566.056	23.625	50.020	48.151	121.796	861.100
1707	San Ignacio	67.090	517.267	21.588	45.709	44.001	111.299	786.881
1708	San Miguel	16.643	128.318	5.355	11.339	10.915	27.610	195.200
1709	San Rafael	8.128	62.666	2.615	5.538	5.331	13.484	95.329
1710	Buena Vista	21.503	165.790	6.919	14.650	14.103	35.672	252.204
1711	San Carlos	26.734	206.123	8.603	18.214	17.534	44.351	313.559
1712	Yapacaní	51.094	393.934	16.441	34.810	33.510	84.761	599.263
1713	San José	26.892	207.334	8.653	18.321	17.637	44.611	315.402
1714	Pailón	46.204	356.236	14.868	31.479	30.303	76.650	541.917
1715	Roboré	24.690	190.359	7.945	16.821	16.193	40.959	289.580
1716	Portachuelo	26.582	204.948	8.554	18.110	17.434	44.098	311.773
1717	Santa Rosa del Sara	24.385	188.011	7.847	16.614	15.993	40.454	286.007
1718	Lagunillas	8.559	65.989	2.754	5.831	5.613	14.199	100.384
1719	Charagua	39.574	305.112	12.734	26.962	25.954	65.650	464.144
1720	Cabezas	36.121	278.494	11.623	24.609	23.690	59.923	423.653
1721	Cuevo	5.518	42.544	1.776	3.759	3.619	9.154	64.718
1722	Gutiérrez	18.457	142.307	5.939	12.575	12.105	30.620	216.482
1723	Camiri	50.055	385.927	16.107	34.103	32.829	83.039	587.083

IMPUESTO DIRECTO A LOS HIDROCARBUROS - IDH

CÓDIGO	DEPARTAMENTO	2007		2008				
		TOTAL IDH (\$US)	TOTAL IDH (BS)	COPARTICIPACIÓN IDH (\$US)	COPARTICIPACIÓN IDH NIVELACIÓN (\$US)	COPARTICIPACIÓN IDH FONDO COMP. (\$US)	TOTAL IDH (\$US)	TOTAL IDH (BS)
SANTA CRUZ		3.287.890	25.349.633	1.057.981	2.240.050	2.156.363	5.454.393	38.562.562
1724	Boyuiibe	6.531	50.350	2.101	4.449	4.283	10.834	76.594
1725	Valle Grande	27.277	210.307	8.777	18.584	17.890	45.251	319.925
1726	Trigal	3.456	26.643	1.112	2.354	2.266	5.733	40.530
1727	Moro Moro	5.453	42.044	1.755	3.715	3.576	9.046	63.958
1728	Postrer Valle	4.123	31.789	1.327	2.809	2.704	6.840	48.358
1729	Pucara	4.128	31.826	1.328	2.812	2.707	6.848	48.415
1730	Samaipata	15.778	121.648	5.077	10.750	10.348	26.174	185.054
1731	Pampa Grande	12.852	99.089	4.136	8.756	8.429	21.321	150.737
1732	Mairana	12.551	96.766	4.039	8.551	8.231	20.821	147.203
1733	Quirusillas	3.286	25.331	1.057	2.238	2.155	5.450	38.535
1734	Montero	130.158	1.003.520	41.882	88.677	85.364	215.924	1.526.582
1735	General Saavedra	26.880	207.247	8.650	18.314	17.629	44.593	315.269
1736	Mineros	32.152	247.892	10.346	21.905	21.087	53.338	377.100
1737	Concepción	23.527	181.391	7.570	16.029	15.430	39.029	275.937
1738	San Javier	18.333	141.345	5.899	12.490	12.024	30.413	215.019
1739	San Julián	61.606	474.986	19.824	41.973	40.405	102.201	722.562
1740	San Matías	21.179	163.292	6.815	14.429	13.890	35.135	248.404
1741	Comarapa	23.750	183.115	7.642	16.181	15.577	39.400	278.559
1742	Saipina	8.667	66.826	2.789	5.905	5.685	14.379	101.657
1743	Puerto Suárez	24.640	189.972	7.929	16.787	16.160	40.876	288.991
1744	Puerto Quijarro	20.904	161.168	6.726	14.242	13.710	34.678	245.174
1745	Ascención de Guarayos	27.515	212.143	8.854	18.746	18.046	45.646	322.718
1746	Urubichá	9.656	74.445	3.107	6.578	6.333	16.018	113.248
1747	El Puente	13.986	107.833	4.500	9.529	9.173	23.202	164.038
1748	Okinawa Uno	18.892	145.655	6.079	12.871	12.390	31.340	221.574
1749	San Antonio de Lomerío	10.195	78.604	3.281	6.946	6.686	16.913	119.575
1750	San Ramón	9.170	70.698	2.951	6.247	6.014	15.212	107.547
1751	El Carmen Rivero Torrez	7.929	61.130	2.551	5.402	5.200	13.153	92.992
1752	San Juan de Yapacaní	14.793	114.053	4.760	10.078	9.702	24.540	173.501
1753	Fernández Alonzo	18.409	141.932	5.924	12.542	12.073	30.539	215.912
1754	San Pedro	23.724	182.915	7.634	16.163	15.560	39.357	278.255
1755	Cuatro Cañadas	28.471	219.513	9.161	19.397	18.673	47.232	333.929
1756	Colpa Bélgica	10.163	78.355	3.270	6.924	6.665	16.859	119.195
Total Santa Cruz		3.287.890	25.349.633	1.057.981	2.240.050	2.156.363	5.454.393	38.562.562

IMPUESTO DIRECTO A LOS HIDROCARBUROS - IDH

CÓDIGO	DEPARTAMENTO	2007		2008			TOTAL IDH (\$US)	TOTAL IDH (BS)
		TOTAL IDH (\$US)	TOTAL IDH (BS)	COPARTICIPACIÓN IDH (\$US)	COPARTICIPACIÓN IDH NIVELACIÓN (\$US)	COPARTICIPACIÓN IDH FONDO COMP. (\$US)		
BENI		1.588.556	12.247.765	3.298.030	0	0	3.298.030	23.317.073
1801	Trinidad	350.395	2.701.548	727.462	0	0	727.462	5.143.159
1802	San Javier	11.787	90.882	24.472	0	0	24.472	173.019
1803	Riberalta	332.929	2.566.881	691.200	0	0	691.200	4.886.782
1805	Guayaramerín	177.224	1.366.400	367.939	0	0	367.939	2.601.327
1806	Reyes	48.758	375.925	101.228	0	0	101.228	715.680
1807	Rurrenabaque	59.893	461.773	124.344	0	0	124.344	879.115
1808	San Borja	150.578	1.160.953	312.617	0	0	312.617	2.210.202
1809	Santa Rosa	39.508	304.605	82.023	0	0	82.023	579.902
1810	Santa Ana	103.042	794.454	213.927	0	0	213.927	1.512.467
1811	San Ignacio	87.350	673.470	181.349	0	0	181.349	1.282.140
1812	Loreto	16.910	130.376	35.107	0	0	35.107	248.208
1813	San Andrés	46.427	357.952	96.388	0	0	96.388	681.462
1814	San Joaquín	23.890	184.196	49.600	0	0	49.600	350.668
1815	San Ramón	25.972	200.244	53.921	0	0	53.921	381.220
1816	Puerto Siles	4.461	34.393	9.261	0	0	9.261	65.477
1817	Magdalena	43.417	334.742	90.138	0	0	90.138	637.275
1818	Baures	23.067	177.844	47.889	0	0	47.889	338.576
1819	Huacaraje	16.240	125.207	33.715	0	0	33.715	238.367
1820	Exaltación	26.708	205.919	55.449	0	0	55.449	392.026
Total Beni		1.588.556	12.247.765	3.298.030	0	0	3.298.030	23.317.073

IMPUESTO DIRECTO A LOS HIDROCARBUROS - IDH

CÓDIGO	DEPARTAMENTO	2007		2008			TOTAL IDH (\$US)	TOTAL IDH (BS)
		TOTAL IDH (\$US)	TOTAL IDH (BS)	COPARTICIPACIÓN IDH (\$US)	COPARTICIPACIÓN IDH NIVELACIÓN (\$US)	COPARTICIPACIÓN IDH FONDO COMP. (\$US)		
PANDO		1.588.556	12.247.765	3.298.030	0	0	3.298.030	23.317.073
1901	Cobija	675.163	5.205.504	1.401.718	0	0	1.401.718	9.910.145
1902	Porvenir	112.295	865.796	233.138	0	0	233.138	1.648.287
1903	Bolpebra	36.111	278.417	74.971	0	0	74.971	530.044
1904	Bella Flor	69.712	537.479	144.730	0	0	144.730	1.023.243
1905	Puerto Rico	121.066	933.418	251.347	0	0	251.347	1.777.025
1906	San Pedro	32.724	252.300	67.938	0	0	67.938	480.325
1907	Filadelfia	95.117	733.350	197.474	0	0	197.474	1.396.139
1908	Puerto Gonzalo Moreno	115.229	888.415	239.229	0	0	239.229	1.691.348
1909	San Lorenzo	104.976	809.367	217.943	0	0	217.943	1.540.858
1910	Sena	67.746	522.323	140.649	0	0	140.649	994.388
1911	Santa Rosa del Abuná	63.421	488.978	131.670	0	0	131.670	930.907
1912	Ingavi	27.189	209.629	56.448	0	0	56.448	399.087
1913	Nueva Esperanza	22.380	172.553	46.464	0	0	46.464	328.503
1914	Villa Nueva - Loma Alta	30.032	231.547	62.350	0	0	62.350	440.816
1915	Santos Mercado	15.394	118.688	31.960	0	0	31.960	225.957
Total Pando		1.588.556	12.247.765	3.298.030	0	0	3.298.030	23.317.073
TOTAL NACIONAL		19.536.628	150.627.399	23.086.211	7.732.086	5.986.572	36.804.870	260.210.429

RESUMEN LIQUIDACIÓN DEL IMPUESTO DIRECTO A LOS HIDROCARBUROS CONSOLIDADO

	PETRÓLEO		GAS NATURAL		GLP		TOTAL
	VOLUMEN BBLs.	IDH \$US	ENERGÍA MMBTU	IDH \$US	U. MÁSCA TM	IDH \$US	\$US
IDH 32%	1.346.979,00	12.365.114,67	43.321.555,00	95.637.652,02	16.385,70	1.220.767,50	109.223.534,20

VARIABLES PARA EL CÁLCULO DEL IMPUESTO DIRECTO A LOS HIDROCARBUROS: 32% PETRÓLEO

CAMPO	VARIABLES DE VALORACIÓN MERCADO INTERNO				VARIABLES DE VALORACIÓN MERCADO EXTERNO				
	Precio referencia \$us/BBL	Tarifa de transporte \$us/BBL	Precio en punto de fiscalización \$us/BBL	% ventas	Precio referencia \$us/BBL	Ajuste API \$us/ BBL	Tarifa de transporte \$us/BBL	Precio en punto de fiscalización \$us/BBL	% ventas
Camiri	31,128363	2,441216	28,687146	100,00%	-	-	-	-	0,00%
Guairuy	31,128363	2,441216	28,687146	100,00%	-	-	-	-	0,00%
Río Grande	31,128363	2,441216	28,687146	100,00%	-	-	-	-	0,00%
La Peña	31,128363	2,441216	28,687146	100,00%	-	-	-	-	0,00%
Sirari	31,128363	2,441216	28,687146	100,00%	-	-	-	-	0,00%
Víbora	31,128363	2,441216	28,687146	100,00%	-	-	-	-	0,00%
Yapacaní	31,128363	2,441216	28,687146	100,00%	-	-	-	-	0,00%
Arroyo Negro	31,128363	2,441216	28,687146	100,00%	-	-	-	-	0,00%
Los Peñocos	31,128363	2,441216	28,687146	100,00%	-	-	-	-	0,00%
Los Sauces	31,128363	2,441216	28,687146	100,00%	-	-	-	-	0,00%
Taiguati	31,128363	2,441216	28,687146	100,00%	-	-	-	-	0,00%
La Vertiente	31,128363	2,441216	28,687146	100,00%	-	-	-	-	0,00%
Escondido	31,128363	2,441216	28,687146	100,00%	-	-	-	-	0,00%
Los Suris	31,128363	2,441216	28,687146	100,00%	-	-	-	-	0,00%
Vuelta Grande	31,128363	2,441216	28,687146	100,00%	-	-	-	-	0,00%
San Roque	31,128363	2,441216	28,687146	100,00%	-	-	-	-	0,00%
Bulo Bulo	31,128363	2,441216	28,687146	100,00%	-	-	-	-	0,00%
Carrasco	31,128363	2,441216	28,687146	100,00%	-	-	-	-	0,00%
H. Suárez Roca	31,128363	2,441216	28,687146	100,00%	-	-	-	-	0,00%
Los Cusis	31,128363	2,441216	28,687146	100,00%	-	-	-	-	0,00%
Patujusal	31,128363	2,441216	28,687146	100,00%	-	-	-	-	0,00%
Montecristo	31,128363	2,441216	28,687146	100,00%	-	-	-	-	0,00%
Patujusal Oeste	31,128363	2,441216	28,687146	100,00%	-	-	-	-	0,00%
Kanata	31,128363	2,441216	28,687146	100,00%	-	-	-	-	0,00%
Kanata Norte	31,128363	2,441216	28,687146	100,00%	-	-	-	-	0,00%
Carrasco Fw	31,128363	2,441216	28,687146	100,00%	-	-	-	-	0,00%
Tatarenda	31,128363	2,441216	28,687146	100,00%	-	-	-	-	0,00%
Colpa	31,128363	2,441216	28,687146	100,00%	-	-	-	-	0,00%
Caranda	31,128363	2,441216	28,687146	100,00%	-	-	-	-	0,00%
San Alberto	31,128363	2,441216	28,687146	100,00%	-	-	-	-	0,00%
Sábalo	31,128363	2,441216	28,687146	100,00%	-	-	-	-	0,00%
Bermejo Somero	31,128363	2,441216	28,687146	100,00%	-	-	-	-	0,00%
Bermejo Profundo	31,128363	2,441216	28,687146	100,00%	-	-	-	-	0,00%
Toro	31,128363	2,441216	28,687146	100,00%	-	-	-	-	0,00%
Tacobo	31,128363	2,441216	28,687146	100,00%	-	-	-	-	0,00%
Tajibo	31,128363	2,441216	28,687146	100,00%	-	-	-	-	0,00%
Cambeiti	31,128363	2,441216	28,687146	100,00%	-	-	-	-	0,00%
Surubí	31,128363	2,441216	28,687146	100,00%	-	-	-	-	0,00%
Paloma	31,128363	2,441216	28,687146	100,00%	-	-	-	-	0,00%
Surubí Bloque Bajo	31,128363	2,441216	28,687146	100,00%	-	-	-	-	0,00%
Surubí Noroeste	31,128363	2,441216	28,687146	100,00%	-	-	-	-	0,00%
Monteagudo	31,128363	2,441216	28,687146	100,00%	-	-	-	-	0,00%
Margarita	31,128363	2,441216	28,687146	100,00%	-	-	-	-	0,00%
Naranjillos	31,128363	2,441216	28,687146	100,00%	-	-	-	-	0,00%
Chaco Sur	31,128363	2,441216	28,687146	100,00%	-	-	-	-	0,00%
Nupuco	31,128363	2,441216	28,687146	100,00%	-	-	-	-	0,00%

LIQUIDACIÓN DEL IMPUESTO DIRECTO A LOS HIDROCARBUROS: 32%

PETRÓLEO

CAMPO						IDH 32% (\$us)		
	API	Petróleo crudo/ condensado BBL	Gasolina nat. BBL	Petróleo crudo/ condensado + gasolina total BBL	32% del total BBL	Mercado interno	Mercado externo	Total
Camiri	51,0	5.217	-	5.217	1.669,44	47.891,47	-	47.891,47
Guairuy	49,4	2.290	-	2.290	732,80	21.021,94	-	21.021,94
Río Grande	73,6	15.729	6.913	22.642	7.245,44	207.851,00	-	207.851,00
La Peña	45,1	8.836	-	8.836	2.827,52	81.113,48	-	81.113,48
Sirari	72,3	5.527	3.584	9.111	2.915,52	83.637,95	-	83.637,95
Víbora	73,0	10.160	6.908	17.068	5.461,76	156.682,31	-	156.682,31
Yapacaní	60,6	11.149	3.376	14.525	4.648,00	133.337,86	-	133.337,86
Arroyo Negro	34,2	322	-	322	103,04	2.955,92	-	2.955,92
Los Peñocos	34,4	4.105	-	4.105	1.313,60	37.683,44	-	37.683,44
Los Sauces	59,7	456	390	846	270,72	7.766,18	-	7.766,18
Taiguati	69,9	1.077	220	1.297	415,04	11.906,31	-	11.906,31
La Vertiente	72,5	7.364	4.069	11.433	3.658,56	104.953,65	-	104.953,65
Escondido	71,1	13.583	5.622	19.205	6.145,60	176.299,73	-	176.299,73
Los Suris	70,5	2.578	255	2.833	906,56	26.006,62	-	26.006,62
Vuelta Grande	76,2	16.330	22.744	39.074	12.503,68	358.694,89	-	358.694,89
San Roque	66,0	1.350	2.624	3.974	1.271,68	36.480,87	-	36.480,87
Bulo Bulo	59,7	49.876	9.005	58.881	18.841,92	540.520,91	-	540.520,91
Carrasco	61,3	2.532	469	3.001	960,32	27.548,84	-	27.548,84
H. Suárez Roca	28,7	7.752	-	7.752	2.480,64	71.162,48	-	71.162,48
Los Cusis	34,8	8.436	-	8.436	2.699,52	77.441,52	-	77.441,52
Patujusal	34,6	13.371	-	13.371	4.278,72	122.744,27	-	122.744,27
Montecristo	50,2	527	-	527	168,64	4.837,80	-	4.837,80
Patujusal Oeste	34,7	300	-	300	96,00	2.753,97	-	2.753,97
Kanata	65,4	2.652	1.864	4.516	1.445,12	41.456,37	-	41.456,37
Kanata Norte	65,4	11.798	2.325	14.123	4.519,36	129.647,54	-	129.647,54
Carrasco Fw	63,1	31.234	3.573	34.807	11.138,24	319.524,32	-	319.524,32
Tatrenda	48,4	2.741	-	2.741	877,12	25.162,07	-	25.162,07
Colpa	70,1	10.974	3.354	14.328	4.584,96	131.529,42	-	131.529,42
Caranda	59,2	14.039	4.313	18.352	5.872,64	168.469,28	-	168.469,28
San Alberto	60,1	215.029	48.727	263.756	84.401,92	2.421.250,21	-	2.421.250,21
Sábalo	60,6	366.535	80.446	446.981	143.033,92	4.103.234,96	-	4.103.234,96
Bermejo Somero	24,8	1.700	-	1.700	544,00	15.605,81	-	15.605,81
Bermejo Profundo	54,6	691	-	691	221,12	6.343,30	-	6.343,30
Toro	23,4	2.640	-	2.640	844,80	24.234,90	-	24.234,90
Tacobo	51,8	4.297	1.086	5.383	1.722,56	49.415,33	-	49.415,33
Tajibo	73,8	1.808	564	2.372	759,04	21.774,69	-	21.774,69
Cambeití	47,2	929	-	929	297,28	8.528,11	-	8.528,11
Surubí	42,0	43.151	187	43.338	13.868,16	397.837,93	-	397.837,93
Paloma	52,7	24.970	6.574	31.544	10.094,08	289.570,35	-	289.570,35
Surubí Bloque Bajo	42,5	28.377	835	29.212	9.347,84	268.162,85	-	268.162,85
Surubí Noroeste	41,7	66.627	161	66.788	21.372,16	613.106,28	-	613.106,28
Monteagudo	43,9	4.617	632	5.249	1.679,68	48.185,23	-	48.185,23
Margarita	56,2	84.967	6.842	91.809	29.378,88	842.796,22	-	842.796,22
Naranjillos	66,0	2.948	2.327	5.275	1.688,00	48.423,90	-	48.423,90
Chaco Sur	73,8	606	1.015	1.621	518,72	14.880,60	-	14.880,60
Nupuco	75,4	1.637	2.141	3.778	1.208,96	34.681,61	-	34.681,61
		1.113.834	233.145	1.346.979	431.033,28	12.365.114,67	-	12.365.114,67

VARIABLES PARA EL CÁLCULO DEL IMPUESTO DIRECTO A LOS HIDROCARBUROS: 32%

GAS NATURAL

CAMPO	VARIABLES DE VALORACIÓN MERCADO INTERNO				VARIABLES DE VALORACIÓN MERCADO EXTERNO			
	Precio referencia \$/us/MMBTU	Tarifa de transporte \$/us/MMBTU	Precio en punto de fiscalización \$/us/MMBTU	Ventas %	Precio referencia \$/us/MMBTU	Tarifa de transporte \$/us/MMBTU	Precio en punto de fiscalización \$/us/MMBTU	Ventas %
Camiri	1,109011	0,373932	0,735079	100,00%	-	-	-	-
Río Grande	1,109011	0,373932	0,735079	32,23%	7,820636	0,297431	7,523206	67,77%
Sirari	1,109011	0,373932	0,735079	17,57%	7,830737	0,269982	7,560755	82,43%
Víbora	1,109011	0,373932	0,735079	25,16%	7,831928	0,277017	7,554911	74,84%
Yapacaní	1,109011	0,373932	0,735079	13,41%	7,830172	0,298172	7,532000	86,59%
Arroyo Negro	1,109011	0,373932	0,735079	100,00%	-	-	-	-
Los Peñocos	1,109011	0,373932	0,735079	100,00%	-	-	-	-
Los Sauces	1,109011	0,373932	0,735079	100,00%	-	-	-	-
Taiguati	0,000000	0,000000	0,000000	0,00%	7,858748	0,272441	7,586307	100,00%
La Vertiente	1,109011	0,373932	0,735079	0,63%	7,858736	0,272442	7,586294	99,37%

VARIABLES PARA EL CÁLCULO DEL IMPUESTO DIRECTO A LOS HIDROCARBUROS: 32%

GAS NATURAL

CAMPO	VARIABLES DE VALORACIÓN MERCADO INTERNO				VARIABLES DE VALORACIÓN MERCADO EXTERNO			
	Precio referencia \$us/MMBTU	Tarifa de transporte \$us/MMBTU	Precio en punto de fiscalización \$us/MMBTU	Ventas %	Precio referencia \$us/MMBTU	Tarifa de transporte \$us/MMBTU	Precio en punto de fiscalización \$us/MMBTU	Ventas %
Escondido	1,109011	0,373932	0,735079	15,20%	7,858736	0,272442	7,586293	84,80%
Los Suris	1,109011	0,373932	0,735079	0,45%	7,858735	0,272442	7,586293	99,55%
Vuelta Grande	1,109011	0,373932	0,735079	14,90%	9,924403	0,255375	9,669028	85,10%
San Roque	1,109011	0,373932	0,735079	0,44%	8,380285	0,307791	8,072494	99,56%
Bulo Bulo	1,109011	0,373932	0,735079	17,89%	9,953506	0,254387	9,699120	82,11%
Carrasco	1,109011	0,373932	0,735079	1,54%	10,527908	0,234888	10,293020	98,46%
H. Suárez Roca	1,109011	0,373932	0,735079	100,00%	-	-	-	-
Los Cusis	1,109011	0,373932	0,735079	100,00%	-	-	-	-
Patujusal	1,109011	0,373932	0,735079	100,00%	-	-	-	-
Montecristo	1,109011	0,373932	0,735079	100,00%	-	-	-	-
Patujusal Oeste	1,109011	0,373932	0,735079	100,00%	-	-	-	-
Kanata	1,109011	0,373932	0,735079	0,69%	10,527907	0,234888	10,293020	99,31%
Kanata Norte	1,109011	0,373932	0,735079	0,34%	10,247695	0,244400	10,003294	99,66%
Carrasco Fw	1,109011	0,373932	0,735079	0,42%	9,668509	0,264061	9,404448	99,58%
Tatarenda	1,109011	0,373932	0,735079	100,00%	-	-	-	-
Colpa	1,109011	0,373932	0,735079	0,56%	7,808638	0,276700	7,531939	99,44%
Caranda	1,109011	0,373932	0,735079	13,95%	7,808638	0,276700	7,531939	86,05%
San Alberto	1,109011	0,373932	0,735079	32,55%	7,808638	0,307344	7,501294	67,45%
Sábalo	1,109011	0,373932	0,735079	0,64%	7,808641	0,329204	7,479437	99,36%
Bermejo Profundo	1,109011	0,373932	0,735079	100,00%	-	-	-	-
Tacobo	1,109011	0,373932	0,735079	14,15%	10,499100	0,253868	10,245232	85,85%
Tajibo	1,109011	0,373932	0,735079	0,44%	10,463556	0,244776	10,218780	99,56%
Cambeiti	1,109011	0,373932	0,735079	100,00%	-	-	-	-
Surubí	1,109011	0,373932	0,735079	20,99%	9,119636	0,263426	8,856210	79,01%
Paloma	1,109011	0,373932	0,735079	15,96%	9,119628	0,263426	8,856202	84,04%
Surubí Bloque Bajo	1,109011	0,373932	0,735079	16,94%	9,119628	0,263425	8,856203	83,06%
Surubí Noroeste	1,109011	0,373932	0,735079	14,55%	9,119631	0,263423	8,856208	85,45%
Monteagudo	1,109011	0,373932	0,735079	100,00%	-	-	-	-
Margarita	1,109011	0,373932	0,735079	21,43%	8,161750	0,309773	7,851977	78,57%
Naranjillos	1,109011	0,373932	0,735079	1,23%	8,298963	0,281042	8,017922	98,77%
Chaco Sur	1,109011	0,373932	0,735079	1,95%	10,524905	0,224488	10,300416	98,05%
Ñupuco	1,109011	0,373932	0,735079	1,71%	10,536739	0,224259	10,312480	98,29%

LIQUIDACIÓN DEL IMPUESTO DIRECTO A LOS HIDROCARBUROS: 32%

GAS NATURAL

CAMPO					IDH 32% (\$us)		
	Volumen gas natural MPC	Poder calorífico MMBTU/MPC	Energía gas natural MMBTU	32% energía MMBTU	Mercado interno	Mercado externo	Total
Camiri	457	1,367615	625	200,00	147,02	-	147,02
Río Grande	890.015	1,025450	912.666	292.053,12	69.201,95	1.488.925,02	1.558.126,96
Sirari	713.726	1,123870	802.135	256.683,20	33.158,87	1.599.658,89	1.632.817,77
Víbora	678.151	1,091711	740.345	236.910,40	43.812,69	1.339.544,25	1.383.356,93
Yapacaní	1.075.829	1,017350	1.094.495	350.238,40	34.525,66	2.284.228,07	2.318.753,73
Arroyo Negro	19	1,000000	19	6,08	4,47	0,00	4,47
Los Peñocos	24	1,125000	27	8,64	6,35	0,00	6,35
Los Sauces	38.690	1,042388	40.330	12.905,60	9.486,64	0,00	9.486,64
Taiguati	43.996	1,135330	49.950	15.984,00	0,00	121.259,53	121.259,53
La Vertiente	552.188	1,119425	618.133	197.802,56	908,88	1.491.208,30	1.492.117,18
Escondido	955.588	1,114830	1.065.318	340.901,76	38.099,77	2.192.976,90	2.231.076,67
Los Suris	60.508	1,091112	66.021	21.126,72	70,13	159.549,69	159.619,82
Vuelta Grande	2.504.700	1,053230	2.638.025	844.168,00	92.471,41	6.945.941,05	7.038.412,46
San Roque	248.761	1,089110	270.928	86.696,96	278,97	696.797,04	697.076,01
Bulo Bulo	1.595.257	1,005990	1.604.813	513.540,16	67.534,15	4.089.797,56	4.157.331,71
Carrasco	82.824	1,022699	84.704	27.105,28	307,27	274.692,57	274.999,84
H. Suárez Roca	984	1,045732	1.029	329,28	242,05	0,00	242,05
Los Cusis	117	1,051282	123	39,36	28,93	0,00	28,93
Patujusal	1.878	1,074015	2.017	645,44	474,45	0,00	474,45
Montecristo	93	1,193548	111	35,52	26,11	0,00	26,11
Patujusal Oeste	351	1,074074	377	120,64	88,68	0,00	88,68
Kanata	222.434	1,035269	230.279	73.689,28	371,45	753.283,93	753.655,38
Kanata Norte	319.922	1,045849	334.590	107.068,80	270,61	1.067.358,14	1.067.628,75
Carrasco Fw	324.200	1,053081	341.409	109.250,88	337,03	1.023.132,34	1.023.469,37
Tatarenda	292	1,133562	331	105,92	77,86	0,00	77,86

LIQUIDACIÓN DEL IMPUESTO DIRECTO A LOS HIDROCARBUROS: 32%
GAS NATURAL

CAMPO	GAS NATURAL				IDH 32% (\$us)		Total
	Volumen gas natural MPC	Poder calorífico MMBTU/MPC	Energía gas natural MMBTU	32% energía MMBTU	Mercado interno	Mercado externo	
Colpa	370.692	1,102390	408.647	130.767,04	536,50	979.432,06	979.968,57
Caranda	714.780	1,096579	783.813	250.820,16	25.713,82	1.625.687,24	1.651.401,05
San Alberto	10.758.743	1,071540	11.528.423	3.689.095,36	882.555,70	18.666.738,57	19.549.294,27
Sábalo	13.620.029	1,083839	14.761.917	4.723.813,44	22.295,87	35.104.602,64	35.126.898,52
Bermejo Profundo	37.389	1,034716	38.687	12.379,84	9.100,17	0,00	9.100,17
Tacobo	1.432.744	1,003710	1.438.059	460.178,88	47.851,53	4.047.704,58	4.095.556,10
Tajibo	229.071	1,076199	246.526	78.888,32	257,62	802.560,98	802.818,60
Cambeiti	2	1,000000	2	0,64	0,47	0,00	0,47
Surubí	25.015	1,144034	28.618	9.157,76	1.412,86	64.080,91	65.493,77
Paloma	447.751	1,063200	476.049	152.335,68	17.872,61	1.133.787,28	1.151.659,89
Surubí Bloque Bajo	39.125	1,137099	44.489	14.236,48	1.773,21	104.717,55	106.490,76
Surubí Noroeste	17.495	1,148843	20.099	6.431,68	687,93	48.672,12	49.360,05
Monteagudo	20.837	1,166627	24.309	7.778,88	5.718,09	0,00	5.718,09
Margarita	1.446.442	1,125578	1.628.084	520.986,88	82.051,87	3.214.314,57	3.296.366,45
Naranjillos	542.253	1,000000	567.641	181.645,12	1.636,07	1.438.570,82	1.440.206,89
Chaco Sur	78.698	1,000000	90.293	28.893,76	414,41	291.810,80	292.225,21
Ñupuco	297.006	1,134991	337.099	107.871,68	1.352,06	1.093.456,41	1.094.808,47
	40.389.076		43.321.555	13.862.897,60	1.493.162,20	94.144.489,82	95.637.652,02

VARIABLES PARA EL CÁLCULO DEL IMPUESTO DIRECTO A LOS HIDROCARBUROS: 32%
GAS LICUADO DE PETRÓLEO

CAMPO	VARIABLES DE VALORACIÓN MERCADO INTERNO				VARIABLES DE VALORACIÓN MERCADO EXTERNO			
	Precio referencia \$us/TM	Tarifa de transporte \$us/TM	Precio en punto de fiscalización \$us/TM	Ventas %	Precio referencia \$us/TM	Tarifa de transporte \$us/TM	Precio en punto de fiscalización \$us/TM	Ventas %
Río Grande	232,818765	0,000000	232,818765	100,00%	-	-	-	0,00%
Los Sauces	232,818765	0,000000	232,818765	100,00%	-	-	-	0,00%
Vuelta Grande	232,818765	0,000000	232,818765	100,00%	-	-	-	0,00%
Bulo Bulo	232,818765	0,000000	232,818765	100,00%	-	-	-	0,00%
Carrasco	232,818765	0,000000	232,818765	100,00%	-	-	-	0,00%
Kanata	232,818765	0,000000	232,818765	100,00%	-	-	-	0,00%
Kanata Norte	232,818765	0,000000	232,818765	100,00%	-	-	-	0,00%
Carrasco Fw	232,818765	0,000000	232,818765	100,00%	-	-	-	0,00%
Colpa	232,818765	0,000000	232,818765	100,00%	-	-	-	0,00%
Caranda	232,818765	0,000000	232,818765	100,00%	-	-	-	0,00%
Surubí	232,818765	0,000000	232,818765	100,00%	-	-	-	0,00%
Paloma	232,818765	0,000000	232,818765	100,00%	-	-	-	0,00%
Surubí Bloque Bajo	232,818765	0,000000	232,818765	100,00%	-	-	-	0,00%
Surubí Noroeste	232,818765	0,000000	232,818765	100,00%	-	-	-	0,00%

LIQUIDACIÓN DEL IMPUESTO DIRECTO A LOS HIDROCARBUROS: 32%
GAS LICUADO DE PETRÓLEO

CAMPO	GAS LICUADO DE PETRÓLEO		IDH 32% (\$us)		Total
	Unidad másica GLP TM"	32% cantidad TM	Mercado interno	Mercado externo	
Río Grande	1.885	603,17	140.428,83	-	140.428,83
Los Sauces	99	31,68	7.375,70	-	7.375,70
Vuelta Grande	5.625	1.799,84	419.036,53	-	419.036,53
Bulo Bulo	3.058	978,66	227.849,48	-	227.849,48
Carrasco	187	59,84	13.931,87	-	13.931,87
Kanata	456	145,79	33.943,11	-	33.943,11
Kanata Norte	958	306,56	71.372,92	-	71.372,92
Carrasco Fw	1.026	328,35	76.446,51	-	76.446,51
Colpa	224	71,68	16.688,45	-	16.688,45
Caranda	669	214,08	49.841,84	-	49.841,84
Surubí	129	41,15	9.580,96	-	9.580,96
Paloma	1.759	562,75	131.019,23	-	131.019,23
Surubí Bloque Bajo	222	71,14	16.561,80	-	16.561,80
Surubí Noroeste	90	28,74	6.690,28	-	6.690,28
	16.386	5.243,42	1.220.767,50	-	1.220.767,50

TOTAL IMPUESTO DIRECTO A LOS HIDROCARBUROS (\$US)

109.223.534,20



**IMPUESTO DIRECTO A LOS HIDROCARBUROS (IDH)
DICIEMBRE DE 2008
(EN DÓLARES)**

DETALLE	IDH	NIVELACIÓN	FONDO DE COMPENSACIÓN
COCHABAMBA IDH	1.076.529	3.878.534	1.402.909
CHUQUISACA IDH	714.069	4.240.993	0
SANTA CRUZ IDH	1.596.902	3.358.160	2.840.515
TARIJA IDH	6.522.625	0	0
TOTAL DPTOS. PRODUCTORES	9.910.124	11.477.687	4.243.424
BENI IDH	4.955.062	0	0
POTOSÍ IDH	4.955.062	0	0
ORURO IDH	4.955.062	0	0
LA PAZ IDH	4.955.062	0	3.642.515
PANDO IDH	4.955.062	0	0
TOTAL DPTOS. NO PRODUCTORES	24.775.311	0	3.642.515
TOTAL IDH	109.223.534		



**EJECUCIÓN DEL IMPUESTO DIRECTO A LOS HIDROCARBUROS
DICIEMBRE 2008
(EN DÓLARES)**

DETALLE	DICIEMBRE
DPTO. COCHABAMBA IDH	6.357.971
PREFECTURA 24,39%	1.165.483
MUNICIPIOS 66,99% + F. Comp.	4.234.859
UNIVERSIDAD 8,62% + F. Comp.	957.628
DPTO. CHUQUISACA IDH	4.955.062
PREFECTURA 24,39%	1.165.483
MUNICIPIOS 66,99%	3.201.137
UNIVERSIDAD 8,62%	588.442
DPTO. SANTA CRUZ IDH	7.795.577
PREFECTURA 24,39%	1.165.483
MUNICIPIOS 66,99% + F. Comp.	5.294.148
UNIVERSIDAD 8,62% + F. Comp.	1.335.946
DPTO. TARIJA IDH	6.522.625
PREFECTURA 24,39%	1.534.191
MUNICIPIOS 66,99%	4.213.835
UNIVERSIDAD 8,62%	774.599
DPTO. BENI IDH	4.955.062
PREFECTURA 24,39%	1.165.483
MUNICIPIOS 66,99%	3.201.137
UNIVERSIDAD 8,62%	588.442
DPTO. POTOSÍ IDH	4.955.062
PREFECTURA 24,39%	1.165.483
MUNICIPIOS 66,99%	3.201.137
UNIVERSIDAD 8,62%	588.442

**EJECUCIÓN DEL IMPUESTO DIRECTO A LOS HIDROCARBUROS
DICIEMBRE 2008
(EN DÓLARES)**

DETALLE	DICIEMBRE
DPTO. ORURO IDH	4.955.062
PREFECTURA 24,39%	1.165.483
MUNICIPIOS 66,99%	3.201.137
UNIVERSIDAD 8,62%	588.442
DPTO. LA PAZ IDH	8.597.577
PREFECTURA 24,39%	1.165.483
MUNICIPIOS 66,99% + F. Comp.	5.885.096
UNIVERSIDAD 8,62% + F. Comp.	1.546.998
DPTO. PANDO IDH	4.955.062
PREFECTURA 24,39%	1.165.483
MUNICIPIOS 66,99%	3.201.137
UNIVERSIDAD 8,62%	588.442

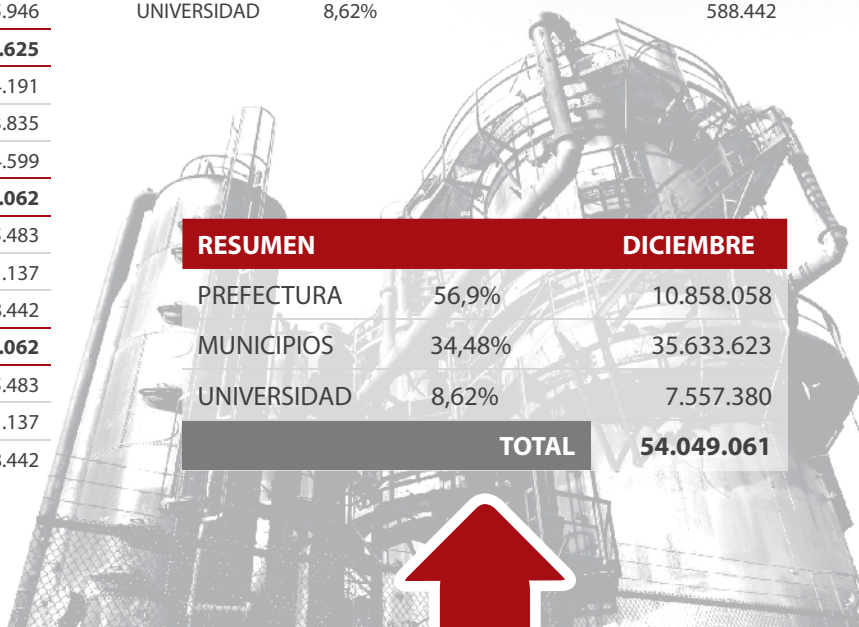
RESUMEN

DICIEMBRE

PREFECTURA	56,9%	10.858.058
MUNICIPIOS	34,48%	35.633.623
UNIVERSIDAD	8,62%	7.557.380

TOTAL

54.049.061



IMPUESTO DIRECTO A LOS HIDROCARBUROS - IDH

CÓDIGO	DEPARTAMENTO	2007		2008			TOTAL IDH (\$US)	TOTAL IDH (BS)
		TOTAL IDH (\$US)	TOTAL IDH (BS)	COPARTICIPACIÓN IDH (\$US)	COPARTICIPACIÓN IDH NIVELACIÓN (\$US)	COPARTICIPACIÓN IDH FONDO COMP. (\$US)		
CHUQUISACA		1.645.152	12.618.315	461.313	2.739.824	0	3.201.137	22.632.039
1101	Sucre	667.870	5.122.563	187.276	1.112.266	0	1.299.542	9.187.759
1102	Yotala	29.395	225.458	8.243	48.954	0	57.196	404.379
1103	Poroma	49.835	382.237	13.974	82.995	0	96.970	685.575
1104	Azurduy	35.127	269.425	9.850	58.500	0	68.350	483.237
1105	Tarvita	46.941	360.040	13.163	78.176	0	91.339	645.763
1106	Zudañez	22.975	176.222	6.442	38.263	0	44.706	316.069
1107	Presto	27.522	211.096	7.717	45.835	0	53.553	378.619
1108	Mojocoya	24.532	188.163	6.879	40.856	0	47.735	337.487
1109	Icla	28.602	219.381	8.020	47.634	0	55.655	393.479
1110	Padilla	38.882	298.221	10.903	64.753	0	75.656	534.886
1111	Tomina	28.042	215.084	7.863	46.701	0	54.565	385.772
1112	Sopachuy	22.412	171.901	6.285	37.325	0	43.610	308.319
1113	Villa Alcalá	12.486	95.767	3.501	20.794	0	24.295	171.766
1114	El Villar	14.191	108.848	3.979	23.634	0	27.614	195.228
1115	Monteagudo	82.034	629.204	23.003	136.620	0	159.623	1.128.532
1116	Huacareta	30.973	237.566	8.685	51.583	0	60.268	426.095
1117	Tarabuco	60.523	464.211	16.971	100.795	0	117.766	832.603
1118	Yamparaez	30.992	237.708	8.690	51.614	0	60.304	426.350
1119	Camargo	43.360	332.573	12.159	72.212	0	84.370	596.499
1120	San Lucas	99.383	762.267	27.868	165.512	0	193.379	1.367.191
1121	Incahuasi	72.408	555.373	20.304	120.589	0	140.892	996.109
1122	Villa Serrano	37.999	291.456	10.655	63.284	0	73.939	522.751
1123	Camataqui Villa Abecia	9.889	75.849	2.773	16.469	0	19.242	136.042
1124	Culpina	54.382	417.111	15.249	90.568	0	105.817	748.125
1125	Las Carreras	11.006	84.419	3.086	18.330	0	21.416	151.413
1126	Villa Vaca Guzmán	33.267	255.157	9.328	55.402	0	64.731	457.646
1127	Huacaya	7.258	55.670	2.035	12.088	0	14.123	99.849
1128	Machareti	22.861	175.343	6.410	38.072	0	44.483	314.494
Total Chuquisaca		1.645.152	12.618.315	461.313	2.739.824	0	3.201.137	22.632.039

IMPUESTO DIRECTO A LOS HIDROCARBUROS - IDH

CÓDIGO	DEPARTAMENTO	2007		2008				
		TOTAL IDH (\$US)	TOTAL IDH (BS)	COPARTICIPACIÓN IDH (\$US)	COPARTICIPACIÓN IDH NIVELACIÓN (\$US)	COPARTICIPACIÓN IDH FONDO COMP. (\$US)	TOTAL IDH (\$US)	TOTAL IDH (BS)
LA PAZ		4.325.062	33.173.227	3.201.137	0	2.683.959	5.885.096	41.607.626
1201	La Paz	1.459.728	11.196.115	1.080.398	0	905.848	1.986.247	14.042.764
1202	Palca	26.102	200.200	19.319	0	16.198	35.516	251.101
1203	Mecapaca	21.680	166.285	16.046	0	13.454	29.500	208.563
1204	Achocalla	27.804	213.255	20.579	0	17.254	37.832	267.475
1205	El Alto	1.195.979	9.173.162	885.188	0	742.176	1.627.365	11.505.467
1206	Viacha	85.741	657.631	63.460	0	53.207	116.667	824.836

IMPUESTO DIRECTO A LOS HIDROCARBUROS - IDH

CÓDIGO	DEPARTAMENTO	2007		2008				
		TOTAL IDH (\$US)	TOTAL IDH (BS)	COPARTICIPACIÓN IDH (\$US)	COPARTICIPACIÓN IDH NIVELACIÓN (\$US)	COPARTICIPACIÓN IDH FONDO COMP. (\$US)	TOTAL IDH (\$US)	TOTAL IDH (BS)
LA PAZ		4.325.062	33.173.227	3.201.137	0	2.683.959	5.885.096	41.607.626
1207	Guaqui	13.896	106.585	10.285	0	8.624	18.909	133.684
1208	Tiawanacu	20.810	159.609	15.402	0	12.914	28.315	200.190
1209	Desaguadero	9.165	70.299	6.784	0	5.688	12.471	88.173
1210	Caranavi	94.126	721.946	69.666	0	58.411	128.077	905.503
1211	Sica Sica	49.347	378.495	36.524	0	30.623	67.147	474.729
1212	Umalá	17.634	135.249	13.051	0	10.943	23.994	169.637
1213	Ayo Ayo	12.846	98.526	9.508	0	7.971	17.479	123.577
1214	Calamarca	22.287	170.942	16.496	0	13.830	30.326	214.405
1215	Patacamaya	36.874	282.820	27.291	0	22.882	50.174	354.728
1216	Colquencha	14.757	113.190	10.923	0	9.158	20.080	141.969
1217	Collana	5.386	41.310	3.986	0	3.342	7.329	51.813
1218	Inquisivi	29.705	227.834	21.985	0	18.433	40.419	285.761
1219	Quime	13.503	103.565	9.994	0	8.379	18.373	129.896
1220	Cajuata	14.274	109.478	10.564	0	8.858	19.422	137.313
1221	Colquiri	34.371	263.625	25.439	0	21.329	46.768	330.653
1222	Ichoca	12.584	96.522	9.314	0	7.809	17.123	121.063
1223	Villa Libertad Licoma Pampa	5.040	38.657	3.730	0	3.128	6.858	48.485
1224	Achacachi	129.489	993.179	95.839	0	80.355	176.195	1.245.698
1225	Ancoraimas	27.967	214.511	20.700	0	17.355	38.055	269.051
1226	Sorata	34.837	267.196	25.784	0	21.618	47.402	335.132
1227	Guanay	21.213	162.700	15.700	0	13.164	28.864	204.067
1228	Tacacoma	11.536	88.477	8.538	0	7.158	15.696	110.973
1229	Tipuani	17.151	131.552	12.694	0	10.643	23.338	164.999
1230	Quiabaya	4.747	36.413	3.514	0	2.946	6.460	45.671
1231	Combaya	4.952	37.979	3.665	0	3.073	6.738	47.636
1232	Copacabana	26.840	205.859	19.865	0	16.656	36.520	258.199
1233	San Pedro de Tiquina	11.212	85.993	8.298	0	6.957	15.256	107.857
1234	Tito Yupanqui	4.072	31.233	3.014	0	2.527	5.541	39.174
1235	Chuma	23.632	181.259	17.491	0	14.665	32.156	227.345
1236	Ayata	14.984	114.926	11.090	0	9.298	20.388	144.146
1237	Aucapata	7.629	58.514	5.647	0	4.734	10.381	73.392
1238	Coro Coro	21.737	166.722	16.088	0	13.489	29.577	209.112
1239	Caquiaviri	21.899	167.964	16.208	0	13.590	29.798	210.670
1240	Calacoto	16.226	124.453	12.009	0	10.069	22.079	156.095
1241	Comanche	7.106	54.506	5.260	0	4.410	9.670	68.365
1242	Charaña	5.090	39.038	3.767	0	3.158	6.926	48.963
1243	Waldo Ballivián	3.049	23.386	2.257	0	1.892	4.149	29.332
1244	Nazacara de Pacajes	491	3.768	364	0	305	669	4.726
1245	Santiago de Callapa	14.903	114.305	11.030	0	9.248	20.278	143.367
1246	Puerto Acosta	47.399	363.549	35.082	0	29.414	64.495	455.982
1247	Mocomoco	31.710	243.217	23.470	0	19.678	43.148	305.056
1248	Puerto Carabuco	27.390	210.079	20.272	0	16.997	37.269	263.492
1249	Apolo	24.420	187.300	18.074	0	15.154	33.228	234.921

IMPUESTO DIRECTO A LOS HIDROCARBUROS - IDH

CÓDIGO	DEPARTAMENTO	2007		2008			TOTAL IDH (\$US)	TOTAL IDH (BS)
		TOTAL IDH (\$US)	TOTAL IDH (BS)	COPARTICIPACIÓN IDH (\$US)	COPARTICIPACIÓN IDH NIVELACIÓN (\$US)	COPARTICIPACIÓN IDH FONDO COMP. (\$US)		
LA PAZ		4.325.062	33.173.227	3.201.137	0	2.683.959	5.885.096	41.607.626
1250	Pelechuco	9.412	72.190	6.966	0	5.841	12.807	90.545
1251	Luribay	19.126	146.695	14.156	0	11.869	26.024	183.993
1252	Sapahaqui	21.141	162.150	15.647	0	13.119	28.766	203.377
1253	Yaco	14.474	111.017	10.713	0	8.982	19.695	139.243
1254	Malla	6.869	52.686	5.084	0	4.263	9.347	66.081
1255	Cairoma	18.859	144.649	13.958	0	11.703	25.661	181.426
1256	Chulumani	24.297	186.354	17.983	0	15.077	33.060	233.735
1257	Irupana	20.946	160.654	15.503	0	12.998	28.501	201.500
1258	Yanacachi	7.820	59.982	5.788	0	4.853	10.641	75.233
1259	Palos Blancos	30.888	236.909	22.861	0	19.168	42.029	297.143
1260	La Asunta	33.151	254.268	24.536	0	20.572	45.108	318.917
1261	Pucarani	48.961	375.531	36.238	0	30.383	66.621	471.011
1262	Laja	30.014	230.205	22.214	0	18.625	40.839	288.735
1263	Batallas	33.490	256.865	24.787	0	20.782	45.569	322.174
1264	Puerto Pérez	15.672	120.204	11.599	0	9.725	21.325	150.767
1265	Coroico	22.517	172.707	16.666	0	13.973	30.639	216.618
1266	Coripata	21.058	161.515	15.586	0	13.068	28.653	202.580
1267	Ixiamas	10.350	79.388	7.661	0	6.423	14.084	99.573
1268	San Buenaventura	11.414	87.546	8.448	0	7.083	15.531	109.805
1269	General J. J. Pérez (Charazani)	16.857	129.293	12.477	0	10.461	22.937	162.167
1270	Curva	4.072	31.233	3.014	0	2.527	5.541	39.174
1271	San Pedro de Curahuara	14.910	114.361	11.036	0	9.253	20.288	143.438
1272	Papel Pampa	11.604	89.000	8.588	0	7.201	15.789	111.628
1273	Chacarilla	2.882	22.102	2.133	0	1.788	3.921	27.721
1274	Santiago de Machaca	8.100	62.127	5.995	0	5.027	11.022	77.924
1275	Catacora	3.193	24.487	2.363	0	1.981	4.344	30.713
1276	Mapiri	17.726	135.955	13.119	0	11.000	24.119	170.522
1277	Teoponte	13.081	100.333	9.682	0	8.118	17.800	125.843
1278	San Andrés de Machaca	11.591	88.901	8.579	0	7.193	15.771	111.504
1279	Jesús de Machaca	24.376	186.961	18.041	0	15.127	33.168	234.497
1280	Taraco	10.897	83.580	8.065	0	6.762	14.828	104.830
Total La Paz		4.325.062	33.173.227	3.201.137	0	2.683.959	5.885.096	41.607.626

IMPUESTO DIRECTO A LOS HIDROCARBUROS - IDH

CÓDIGO	DEPARTAMENTO	2007		2008			TOTAL IDH (\$US)	TOTAL IDH (BS)
		TOTAL IDH (\$US)	TOTAL IDH (BS)	COPARTICIPACIÓN IDH (\$US)	COPARTICIPACIÓN IDH NIVELACIÓN (\$US)	COPARTICIPACIÓN IDH FONDO COMP. (\$US)		
COCHABAMBA		2.677.315	20.535.004	695.474	2.505.663	1.033.722	4.234.859	29.940.454
1301	Cochabamba	950.900	7.293.405	247.011	889.935	367.146	1.504.092	10.633.933
1302	Quillacollo	191.654	1.469.983	49.785	179.366	73.998	303.149	2.143.265
1303	Sipe Sipe	57.634	442.056	14.971	53.939	22.253	91.164	644.526
1304	Tiquipaya	69.504	533.099	18.055	65.048	26.836	109.939	777.269
1305	Vinto	57.914	444.200	15.044	54.201	22.361	91.606	647.653
1306	Colcapirhua	77.209	592.191	20.056	72.259	29.811	122.125	863.427
1307	Aiquile	48.335	370.733	12.556	45.237	18.663	76.455	540.537
1308	Pasorapa	8.569	65.722	2.226	8.019	3.308	13.554	95.824
1309	Omereque	11.166	85.641	2.900	10.450	4.311	17.661	124.866
1310	Ayopaya	49.336	378.407	12.816	46.173	19.049	78.038	551.725
1311	Morochata	62.779	481.512	16.308	58.754	24.239	99.300	702.054
1312	Sacaba	215.368	1.651.873	55.945	201.560	83.154	340.660	2.408.464
1313	Colomi	31.950	245.058	8.300	29.902	12.336	50.537	357.300
1314	Villa Tunari	97.267	746.037	25.267	91.031	37.555	153.852	1.087.737
1315	Punata	48.076	368.744	12.489	44.994	18.562	76.045	537.637
1316	Villa Rivero	10.772	82.622	2.798	10.081	4.159	17.039	120.464
1317	San Benito	23.394	179.435	6.077	21.894	9.033	37.004	261.620
1318	Tacachi	1.979	15.179	514	1.852	764	3.130	22.131
1319	Cuchumuela	3.572	27.395	928	3.343	1.379	5.650	39.942
1320	Tarata	16.028	122.938	4.164	15.001	6.189	25.353	179.246
1321	Anzaldo	16.784	128.736	4.360	15.708	6.481	26.549	187.700
1322	Arbieto	17.358	133.137	4.509	16.245	6.702	27.456	194.117
1323	Sacabamba	8.677	66.555	2.254	8.121	3.350	13.725	97.038
1324	Cliza	36.318	278.561	9.434	33.990	14.023	57.447	406.148
1325	Toko	12.332	94.584	3.203	11.541	4.761	19.506	137.906
1326	Tolata	9.777	74.990	2.540	9.150	3.775	15.465	109.337
1327	Capinota	31.165	239.035	8.096	29.167	12.033	49.295	348.518
1328	Santivañez	11.774	90.310	3.059	11.020	4.546	18.624	131.674
1329	Sicaya	4.111	31.528	1.068	3.847	1.587	6.502	45.969
1330	Tapacarí	47.670	365.627	12.383	44.613	18.405	75.402	533.091
1331	Totora	23.838	182.834	6.192	22.309	9.204	37.705	266.576
1332	Pojo	21.178	162.436	5.501	19.820	8.177	33.499	236.836
1333	Pocona	24.807	190.269	6.444	23.216	9.578	39.238	277.416
1334	Chimoré	28.073	215.322	7.292	26.273	10.839	44.405	313.944
1335	Puerto Villarroel	75.020	575.405	19.488	70.210	28.966	118.664	838.952
1336	Arani	21.228	162.817	5.514	19.867	8.196	33.577	237.391
1337	Vacas	23.010	176.487	5.977	21.535	8.884	36.396	257.321
1338	Arque	21.713	166.541	5.640	20.321	8.384	34.345	242.821
1339	Tacopaya	21.441	164.454	5.570	20.066	8.279	33.915	239.777
1340	Bolívar	15.881	121.810	4.125	14.863	6.132	25.120	177.601
1341	Tiraque	64.403	493.968	16.730	60.274	24.866	101.869	720.215
1342	Mizque	49.031	376.065	12.736	45.887	18.931	77.555	548.311
1343	Vila Vila	8.444	64.763	2.193	7.902	3.260	13.356	94.426
1344	Alalay	9.069	69.559	2.356	8.488	3.502	14.345	101.419
1345	Entre Ríos	40.806	312.981	10.600	38.190	15.755	64.545	456.333
Total Cochabamba		2.677.315	20.535.004	695.474	2.505.663	1.033.722	4.234.859	29.940.454

IMPUESTO DIRECTO A LOS HIDROCARBUROS - IDH

CÓDIGO	DEPARTAMENTO	2007		2008			TOTAL IDH (\$US)	TOTAL IDH (BS)
		TOTAL IDH (\$US)	TOTAL IDH (BS)	COPARTICIPACIÓN IDH (\$US)	COPARTICIPACIÓN IDH NIVELACIÓN (\$US)	COPARTICIPACIÓN IDH FONDO COMP. (\$US)		
ORURO		1.645.152	12.618.315	3.201.137	0	0	3.201.137	22.632.039
1401	Oruro	845.956	6.488.481	1.646.061	0	0	1.646.061	11.637.651
1402	Caracollo	85.501	655.790	166.367	0	0	166.367	1.176.217
1403	El Choro	23.972	183.863	46.644	0	0	46.644	329.775
1404	Challapata	102.310	784.720	199.075	0	0	199.075	1.407.464
1405	Santuario de Quillacas	13.875	106.422	26.998	0	0	26.998	190.877
1406	Huanuni	81.563	625.587	158.705	0	0	158.705	1.122.044
1407	Machacamarca	17.549	134.597	34.146	0	0	34.146	241.411
1408	Poopó	25.874	198.450	50.345	0	0	50.345	355.938
1409	Pazña	22.960	176.103	44.676	0	0	44.676	315.856
1410	Antequera	14.072	107.935	27.382	0	0	27.382	193.591
1411	Eucaliptus	22.771	174.654	44.308	0	0	44.308	313.257
1412	Santiago de Huari	42.910	329.119	83.494	0	0	83.494	590.303
1413	San Pedro de Totora	20.743	159.101	40.362	0	0	40.362	285.362
1414	Corque	35.886	275.248	69.828	0	0	69.828	493.681
1415	Choquecota	6.780	52.003	13.193	0	0	13.193	93.273
1416	Curahuara de Carangas	22.158	169.953	43.115	0	0	43.115	304.825
1417	Turco	17.465	133.953	33.983	0	0	33.983	240.256
1418	Huachacalla	6.927	53.130	13.479	0	0	13.479	95.294
1419	Escara	3.623	27.789	7.050	0	0	7.050	49.842
1420	Cruz de Machacamarca	3.648	27.982	7.099	0	0	7.099	50.188
1421	Yunguyo del Litoral	928	7.116	1.805	0	0	1.805	12.764
1422	Esmeralda	3.997	30.655	7.777	0	0	7.777	54.982
1423	Toledo	32.591	249.971	63.415	0	0	63.415	448.344
1424	Santiago Andamarca	19.261	147.735	37.479	0	0	37.479	264.975
1425	Belén de Andamarca	6.499	49.846	12.645	0	0	12.645	89.403
1426	Salinas de Garcí Mendoza	36.621	280.883	71.257	0	0	71.257	503.788
1427	Pampa Aullagas	12.490	95.796	24.302	0	0	24.302	171.818
1428	La Rivera	1.637	12.558	3.186	0	0	3.186	22.524
1429	Todos Santos	1.625	12.461	3.161	0	0	3.161	22.351
1430	Carangas	1.482	11.367	2.884	0	0	2.884	20.387
1431	Sabaya	19.664	150.826	38.263	0	0	38.263	270.519
1432	Coipasa	2.586	19.835	5.032	0	0	5.032	35.576
1433	Chipaya	7.616	58.411	14.818	0	0	14.818	104.766
1434	Huayllamarca	24.308	186.439	47.298	0	0	47.298	334.395
1435	Soracachi	57.306	439.534	111.505	0	0	111.505	788.341
Total Oruro		1.645.152	12.618.315	3.201.137	0	0	3.201.137	22.632.039

IMPUESTO DIRECTO A LOS HIDROCARBUROS - IDH

CÓDIGO	DEPARTAMENTO	2007		2008				
		TOTAL IDH (\$US)	TOTAL IDH (BS)	COPARTICIPACIÓN IDH (\$US)	COPARTICIPACIÓN IDH NIVELACIÓN (\$US)	COPARTICIPACIÓN IDH FONDO COMP. (\$US)	TOTAL IDH (\$US)	TOTAL IDH (BS)
POTOSÍ		1.645.152	12.618.315	3.201.137	0	0	3.201.137	22.632.039
1501	Potosí	336.582	2.581.582	654.921	0	0	654.921	4.630.290
1502	Tinguipaya	50.570	387.868	98.398	0	0	98.398	695.675
1503	Yocalla	18.669	143.195	36.327	0	0	36.327	256.832
1504	Urmiri	4.699	36.039	9.143	0	0	9.143	64.639
1505	Uncía	58.426	448.129	113.686	0	0	113.686	803.758
1506	Chayanta	32.868	252.095	63.954	0	0	63.954	452.154
1507	Llallagua	85.641	656.870	166.641	0	0	166.641	1.178.153
1508	Betanzos	85.437	655.304	166.244	0	0	166.244	1.175.344
1509	Chaquí	22.377	171.634	43.542	0	0	43.542	307.841
1510	Tacobamba	29.594	226.983	57.583	0	0	57.583	407.114
1511	Colquechaca	72.016	552.366	140.130	0	0	140.130	990.716
1512	Ravelo	47.651	365.479	92.718	0	0	92.718	655.519
1513	Pocoata	46.676	358.005	90.822	0	0	90.822	642.112
1514	Ocurí	42.963	329.530	83.598	0	0	83.598	591.040
1515	San Pedro	64.132	491.892	124.788	0	0	124.788	882.250
1516	Toro Toro	24.445	187.492	47.565	0	0	47.565	336.282
1517	Cotagaita	55.746	427.573	108.471	0	0	108.471	766.890
1518	Vitichi	26.215	201.071	51.010	0	0	51.010	360.638
1519	Tupiza	88.955	682.284	173.088	0	0	173.088	1.223.736
1520	Atocha	22.127	169.712	43.054	0	0	43.054	304.394
1521	Colcha "K"	22.380	171.652	43.546	0	0	43.546	307.873
1522	San Pedro de Quemes	1.891	14.505	3.680	0	0	3.680	26.015
1523	San Pablo de López	5.854	44.902	11.391	0	0	11.391	80.535
1524	Mojinete	1.661	12.743	3.233	0	0	3.233	22.855
1525	San Antonio de Esmoruco	3.866	29.650	7.522	0	0	7.522	53.180
1526	Sacaca	43.448	333.249	84.542	0	0	84.542	597.711
1527	Caripuyo	20.953	160.707	40.770	0	0	40.770	288.242
1528	Puna	92.779	711.614	180.529	0	0	180.529	1.276.341
1529	Caiza "D"	25.324	194.237	49.276	0	0	49.276	348.380
1530	Uyuni	43.402	332.893	84.452	0	0	84.452	597.073
1531	Tomave	29.617	227.161	57.628	0	0	57.628	407.433
1532	Porco	13.827	106.052	26.904	0	0	26.904	190.214
1533	Arapampa	11.275	86.476	21.938	0	0	21.938	155.102
1534	Acasio	13.374	102.582	26.024	0	0	26.024	183.990
1535	Llica	6.731	51.629	13.098	0	0	13.098	92.601
1536	Tahua	5.026	38.548	9.779	0	0	9.779	69.140
1537	Villazón	84.149	645.427	163.738	0	0	163.738	1.157.628
1538	San Agustín	3.805	29.187	7.404	0	0	7.404	52.350
Total Potosí		1.645.152	12.618.315	3.201.137	0	0	3.201.137	22.632.039

IMPUESTO DIRECTO A LOS HIDROCARBUROS - IDH

CÓDIGO	DEPARTAMENTO	2007		2008			TOTAL IDH (\$US)	TOTAL IDH (BS)
		TOTAL IDH (\$US)	TOTAL IDH (BS)	COPARTICIPACIÓN IDH (\$US)	COPARTICIPACIÓN IDH NIVELACIÓN (\$US)	COPARTICIPACIÓN IDH FONDO COMP. (\$US)		
TARIJA		2.168.982	16.636.092	4.213.835	0	0	4.213.835	29.791.815
1601	Tarija	850.775	6.525.447	1.652.862	0	0	1.652.862	11.685.733
1602	Padcaya	106.779	818.992	207.447	0	0	207.447	1.466.647
1603	Bermejo	184.673	1.416.440	358.777	0	0	358.777	2.536.553
1604	Yacuiba	463.029	3.551.433	899.560	0	0	899.560	6.359.886
1605	Caraparí	50.091	384.195	97.315	0	0	97.315	688.014
1606	Villamontes	131.755	1.010.558	255.969	0	0	255.969	1.809.702
1607	Uriondo	68.364	524.351	132.815	0	0	132.815	939.004
1608	Yunchara	28.679	219.971	55.718	0	0	55.718	393.923
1609	San Lorenzo	118.504	908.928	230.227	0	0	230.227	1.627.704
1610	El Puente	59.116	453.422	114.850	0	0	114.850	811.986
1611	Entre Ríos	107.217	822.352	208.297	0	0	208.297	1.472.663
Total Tarija		2.168.982	16.636.092	4.213.835	0	0	4.213.835	29.791.815

IMPUESTO DIRECTO A LOS HIDROCARBUROS - IDH

CÓDIGO	DEPARTAMENTO	2007		2008			TOTAL IDH (\$US)	TOTAL IDH (BS)
		TOTAL IDH (\$US)	TOTAL IDH (BS)	COPARTICIPACIÓN IDH (\$US)	COPARTICIPACIÓN IDH NIVELACIÓN (\$US)	COPARTICIPACIÓN IDH FONDO COMP. (\$US)		
SANTA CRUZ		3.735.006	28.647.497	1.031.652	2.169.485	2.093.011	5.294.148	37.429.628
1701	Santa Cruz de la Sierra	2.082.906	15.975.891	575.323	1.209.860	1.167.213	2.952.395	20.873.434
1702	Cotoca	67.036	514.166	18.516	38.938	37.565	95.020	671.788
1703	Ayacucho - Porongo	20.401	156.473	5.635	11.850	11.432	28.917	204.441
1704	La Guardia	72.791	558.306	20.106	42.281	40.790	103.177	729.459
1705	El Torno	69.863	535.848	19.297	40.580	39.150	99.026	700.116
1706	Warnes	83.403	639.697	23.037	48.444	46.737	118.218	835.802
1707	San Ignacio	76.214	584.561	21.051	44.269	42.709	108.029	763.763
1708	San Miguel	18.906	145.011	5.222	10.982	10.595	26.799	189.465
1709	San Rafael	9.233	70.819	2.550	5.363	5.174	13.088	92.529
1710	Buena Vista	24.427	187.358	6.747	14.189	13.689	34.624	244.795
1711	San Carlos	30.370	232.938	8.389	17.640	17.019	43.048	304.347
1712	Yapacaní	58.042	445.182	16.032	33.714	32.525	82.271	581.657
1713	San José	30.549	234.307	8.438	17.744	17.119	43.301	306.136
1714	Pailón	52.488	402.581	14.498	30.488	29.413	74.398	525.996
1715	Roboré	28.047	215.124	7.747	16.291	15.717	39.756	281.072
1716	Portachuelo	30.197	231.611	8.341	17.540	16.922	42.802	302.614
1717	Santa Rosa del Sara	27.701	212.470	7.651	16.090	15.523	39.265	277.605
1718	Lagunillas	9.723	74.573	2.686	5.647	5.448	13.781	97.435
1719	Charagua	44.955	344.805	12.417	26.112	25.192	63.721	450.508
1720	Cabezas	41.033	314.725	11.334	23.834	22.994	58.162	411.206
1721	Cuevo	6.268	48.078	1.731	3.641	3.513	8.885	62.817
1722	Gutiérrez	20.967	160.821	5.791	12.179	11.750	29.720	210.122
1723	Camiri	56.862	436.134	15.706	33.029	31.864	80.599	569.835

IMPUESTO DIRECTO A LOS HIDROCARBUROS - IDH

CÓDIGO	DEPARTAMENTO	2007		2008				
		TOTAL IDH (\$US)	TOTAL IDH (BS)	COPARTICIPACIÓN IDH (\$US)	COPARTICIPACIÓN IDH NIVELACIÓN (\$US)	COPARTICIPACIÓN IDH FONDO COMP. (\$US)	TOTAL IDH (\$US)	TOTAL IDH (BS)
SANTA CRUZ		3.735.006	28.647.497	1.031.652	2.169.485	2.093.011	5.294.148	37.429.628
1724	Boyuibe	7.419	56.901	2.049	4.309	4.157	10.515	74.344
1725	Valle Grande	30.987	237.667	8.559	17.999	17.364	43.922	310.526
1726	Trigal	3.926	30.109	1.084	2.280	2.200	5.564	39.339
1727	Moro Moro	6.195	47.514	1.711	3.598	3.471	8.781	62.079
1728	Postrer Valle	4.684	35.925	1.294	2.721	2.625	6.639	46.938
1729	Pucara	4.689	35.967	1.295	2.724	2.628	6.647	46.993
1730	Samaipata	17.924	137.473	4.951	10.411	10.044	25.405	179.617
1731	Pampa Grande	14.600	111.980	4.033	8.480	8.181	20.694	146.309
1732	Mairana	14.257	109.355	3.938	8.281	7.990	20.209	142.878
1733	Quirusillas	3.732	28.627	1.031	2.168	2.091	5.290	37.402
1734	Montero	147.858	1.134.073	40.840	85.884	82.856	209.580	1.481.733
1735	General Saavedra	30.536	234.208	8.434	17.737	17.111	43.282	306.007
1736	Mineros	36.524	280.141	10.088	21.215	20.467	51.771	366.021
1737	Concepción	26.726	204.989	7.382	15.524	14.977	37.883	267.830
1738	San Javier	20.826	159.734	5.752	12.097	11.670	29.519	208.702
1739	San Julián	69.984	536.779	19.330	40.650	39.218	99.199	701.334
1740	San Matías	24.059	184.535	6.645	13.975	13.482	34.103	241.106
1741	Comarapa	26.980	206.937	7.452	15.671	15.119	38.243	270.375
1742	Saipina	9.846	75.519	2.720	5.719	5.518	13.956	98.670
1743	Puerto Suárez	27.990	214.686	7.731	16.258	15.685	39.675	280.500
1744	Puerto Quijarro	23.746	182.135	6.559	13.793	13.307	33.659	237.971
1745	Ascensión de Guarayos	31.257	239.742	8.634	18.156	17.516	44.305	313.237
1746	Urubichá	10.969	84.130	3.030	6.371	6.147	15.547	109.921
1747	El Puente	15.888	121.861	4.388	9.229	8.903	22.520	159.219
1748	Okinawa Uno	21.461	164.604	5.928	12.465	12.026	30.419	215.064
1749	San Antonio de Lomerío	11.582	88.830	3.199	6.727	6.490	16.416	116.062
1750	San Ramón	10.417	79.895	2.877	6.050	5.837	14.765	104.388
1751	El Carmen Rivero Torrez	9.007	69.082	2.488	5.232	5.047	12.767	90.260
1752	San Juan de Yapacaní	16.805	128.891	4.642	9.761	9.417	23.819	168.403
1753	Fernández Alonzo	20.912	160.397	5.776	12.147	11.719	29.642	209.568
1754	San Pedro	26.951	206.711	7.444	15.654	15.102	38.201	270.080
1755	Cuatro Cañadas	32.343	248.070	8.933	18.786	18.124	45.844	324.118
1756	Colpa Bélgica	11.545	88.548	3.189	6.706	6.469	16.364	115.693
Total Santa Cruz		3.735.006	28.647.497	1.031.652	2.169.485	2.093.011	5.294.148	37.429.628

IMPUESTO DIRECTO A LOS HIDROCARBUROS - IDH

CÓDIGO	DEPARTAMENTO	2007		2008			TOTAL IDH (\$US)	TOTAL IDH (BS)
		TOTAL IDH (\$US)	TOTAL IDH (BS)	COPARTICIPACIÓN IDH (\$US)	COPARTICIPACIÓN IDH NIVELACIÓN (\$US)	COPARTICIPACIÓN IDH FONDO COMP. (\$US)		
BENI		1.645.152	12.618.315	3.201.137	0	0	3.201.137	22.632.039
1801	Trinidad	362.879	2.783.282	706.090	0	0	706.090	4.992.058
1802	San Javier	12.207	93.631	23.753	0	0	23.753	167.936
1803	Riberalta	344.790	2.644.541	670.893	0	0	670.893	4.743.213
1805	Guayaramerín	183.538	1.407.739	357.129	0	0	357.129	2.524.902
1806	Reyes	50.495	387.299	98.254	0	0	98.254	694.654
1807	Rurrenabaque	62.027	475.744	120.691	0	0	120.691	853.288
1808	San Borja	155.942	1.196.077	303.433	0	0	303.433	2.145.268
1809	Santa Rosa	40.915	313.821	79.613	0	0	79.613	562.865
1810	Santa Ana	106.713	818.490	207.642	0	0	207.642	1.468.032
1811	San Ignacio	90.462	693.845	176.021	0	0	176.021	1.244.472
1812	Loreto	17.512	134.321	34.076	0	0	34.076	240.916
1813	San Andrés	48.081	368.782	93.556	0	0	93.556	661.442
1814	San Joaquín	24.742	189.768	48.142	0	0	48.142	340.366
1815	San Ramón	26.897	206.302	52.337	0	0	52.337	370.020
1816	Puerto Siles	4.620	35.434	8.989	0	0	8.989	63.553
1817	Magdalena	44.963	344.869	87.490	0	0	87.490	618.552
1818	Baures	23.888	183.225	46.482	0	0	46.482	328.629
1819	Huacaraje	16.818	128.995	32.725	0	0	32.725	231.364
1820	Exaltación	27.660	212.149	53.820	0	0	53.820	380.508
Total Beni		1.645.152	12.618.315	3.201.137	0	0	3.201.137	22.632.039

IMPUESTO DIRECTO A LOS HIDROCARBUROS - IDH

CÓDIGO	DEPARTAMENTO	2007		2008			TOTAL IDH (\$US)	TOTAL IDH (BS)
		TOTAL IDH (\$US)	TOTAL IDH (BS)	COPARTICIPACIÓN IDH (\$US)	COPARTICIPACIÓN IDH NIVELACIÓN (\$US)	COPARTICIPACIÓN IDH FONDO COMP. (\$US)		
PANDO		1.645.152	12.618.315	3.201.137	0	0	3.201.137	22.632.039
1901	Cobija	699.217	5.362.994	1.360.537	0	0	1.360.537	9.618.993
1902	Porvenir	116.296	891.991	226.289	0	0	226.289	1.599.862
1903	Bolpebra	37.398	286.840	72.768	0	0	72.768	514.472
1904	Bella Flor	72.196	553.740	140.478	0	0	140.478	993.181
1905	Puerto Rico	125.379	961.659	243.963	0	0	243.963	1.724.818
1906	San Pedro	33.890	259.934	65.943	0	0	65.943	466.214
1907	Filadelfia	98.506	755.537	191.672	0	0	191.672	1.355.122
1908	Puerto Gonzalo Moreno	119.334	915.293	232.201	0	0	232.201	1.641.658
1909	San Lorenzo	108.716	833.854	211.540	0	0	211.540	1.495.589
1910	Sena	70.160	538.125	136.517	0	0	136.517	965.174
1911	Santa Rosa del Abuná	65.681	503.772	127.802	0	0	127.802	903.558
1912	Ingavi	28.158	215.971	54.790	0	0	54.790	387.362
1913	Nueva Esperanza	23.178	177.773	45.099	0	0	45.099	318.852
1914	Villa Nueva - Loma Alta	31.102	238.553	60.518	0	0	60.518	427.865
1915	Santos Mercado	15.943	122.279	31.021	0	0	31.021	219.319
Total Pando		1.645.152	12.618.315	3.201.137	0	0	3.201.137	22.632.039
TOTAL NACIONAL		21.132.124	162.083.393	22.407.959	7.414.972	5.810.692	35.633.623	251.929.716

www.jubileobolivia.org.bo